



VERACRUZ
GOBIERNO
DEL ESTADO



SEV
Secretaría
de Educación

SEMSyS
Subsecretaría de Educación
Media Superior y Superior

COBAEV
Colegio de Bachilleres
del Estado de Veracruz

Estadística Básica del ciclo Escolar 2022B - 2023A



VERACRUZ
GOBIERNO
DEL ESTADO



SEV
Secretaría
de Educación



Colegio de Bachilleres del Estado de Veracruz

Dr. Andrés Aguirre Juárez
Director General

Ing. Jonatan Rivera Landa
Director de Planeación, Programación y Presupuesto

Mtra. Martha Elena Coronel Yañez
Directora Académica

Lic. Leonardo Hernández Martínez
Director de Operación Regional

L.C. Alejandro de la Cruz Garnica Fernández
Director Administrativo

Lic. Janett Chávez Rosales
Directora de Asuntos Jurídicos

L.C.A Rafael Martín Gómez Escalante
Titular del Órgano Interno de Control en el COBAEV



Resumen Institucional

CICLO ESCOLAR 2022B-2023A

Información General

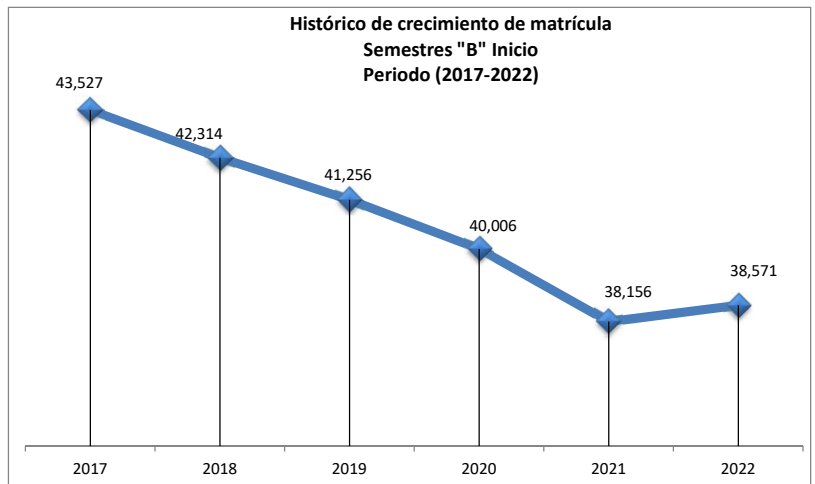
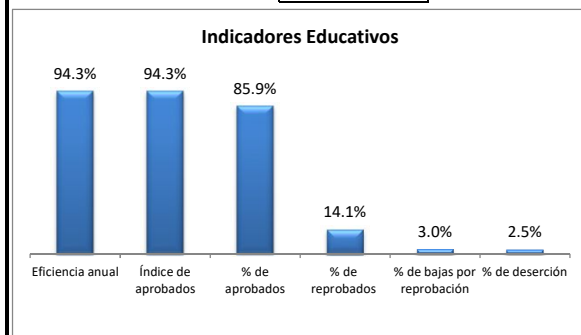
Fecha de fundación	Septiembre de 1988	Colegio de Bachilleres del Estado de Veracruz	
Domicilio:	Av. Américas N° 24, 60 y 87 Privada Américas J.J. Coronado No. 27 Carlos A. Carrillo 401 Aguacatal 91130	Dirección General Dr. Andrés Aguirre Juárez	Dirección Académica Mtra. Martha Elena Coronel Yañez
Colonia:	Aguacatal	Contraloría Interna Lic. Rafael Martín Gómez Escalante	Dirección de Operación Regional Lic. Leonardo Hernández Martínez
Código Postal:	91130	Dirección de Asuntos Jurídicos Lic. Janett Chávez Rosales	Dirección Administrativa Lic. Alejandro de la Cruz Garnica Fernández
Teléfonos:	N° 24 (228) 842-33-20 N° 60 (228) 814-99-97 N° 87 (228) 814-52-45	Comunicación Educativa Lic. Jorge Alejandro Brandi Herrera	Dirección de Planeación, Programación y Presupuesto Ing. Jonatan Rivera Landa
Página del COBAEV:	www.cobaev.edu.mx		

Información Estadística

	2022-2023		2022-2023		2022-2023
Inscripción total	39,247	Espacios físicos	2022-2023	Espacios físicos	2022-2023
Matrícula	38571	Laboratorios:	159	Aulas didácticas	660
Existencia	37028	Multidisciplinarios	81	Biblioteca	29
Aprobados	31800	Idiomas	51	Aula audiovisual	13
Reprobados (1 a 5)	5228	Análisis clínico	17	Anexos	644
Bajas por reprobación (5 o más)	1097	Telecomunicaciones	10	Áreas administrativas	40
Altas	676	Talleres:	108	Canchas deportivas	73
Deserción	995	Cómputo	51	Orientación Educativa	29
Grupos	1028	Dibujo	26	Cubículos Maestros	37
Relación	2022-2023	Reparación de aparatos electrodomésticos	10	Total de Espacios	1792
Alumno/grupo	38.2	Mecanografía	17	Plazas	2022-2023
Alumno/docente	32.7	Artes	4	Directivas	184
Docente/grupo	1.1			Administrativas	1181
				Docentes	1413
				Total de plazas	2778

Indicadores Educativos

	2022-2023
Eficiencia anual	94.3%
Índice de aprobados	94.3%
% de aprobados	85.9%
% de reprobados	14.1%
% de bajas por reprobación	3.0%
% de deserción	2.5%



Capacitaciones

Admón. de rec. humanos =1767	Lab. químico = 1917	Servicios turísticos =1497
Contabilidad=3397	Asistente Ejecutivo= 119	Promotor deportivo = 1,270
Mantenimiento a sistemas=11557	Informática =5747	Primeros Auxilios =2750
Programación NET=765	Técnico agrícola =431	Programación JAVA=151
Artes=417	Redes =783	Dibujo industrial =1052

Paraescolares

Educación física =12,452	Música = 6510	Danza =7762
Artes Plásticas=2178	Teatro =1974	Servicio a la Comunidad =5013
Alfabetización 2255		

Estadística Institucional

CICLO ESCOLAR 2022B-2023A

Información General

Coordinación:	I	Zona económica:	III	Directores de la zona:	
Clave:	30FMS0001Q			P-01 Pueblo Viejo	Gerardo Rodolfo Cruz Constantino
Coordinadora:	Delizia Nieto Reynoso			P-02 Tempoal	Filiberto García Sosa
Localidad:	Ciudad Cuauhtémoc			P-19 El Higo	Miguel Ángel Ochoa Contreras
Municipio:	Pueblo Viejo, Ver.			P-38 Ixcatepec	Laura Yanet Gómez Salas
Domicilio:	Ejido Villa Cuauhtémoc S/N	Horario de Atención:	Discontinuo	P-39 Ozuluama	América Ludivina González Navarro
Colonia:	Benito Juárez			P-41 Chontla	Silvia Ponce Chávez
Código Postal:	92030			P-55 Tantoyuca	Juan Carlos Trejo Ramírez
Presidente Municipal:	Valeria Nieto Reynoso			P-59 Pánuco	Pablo Rivera Aguilar
Domicilio:	Calle Abasolo esq. Lerdo de Tejada S/N	Servicios básicos:	Agua, energía eléctrica, drenaje y teléfono	P-65 Pláton Sánchez	Héctor Herminio Azuara Sánchez
Colonia:	Zona Centro				
Teléfono:	(833) 278-00-18, 278-00-08				
C.P.:	92030				

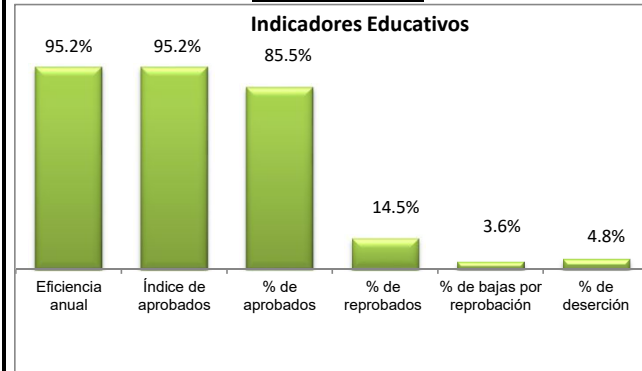
Fuente: Información correspondiente a la Forma 911 (2022-2023)

Información Estadística

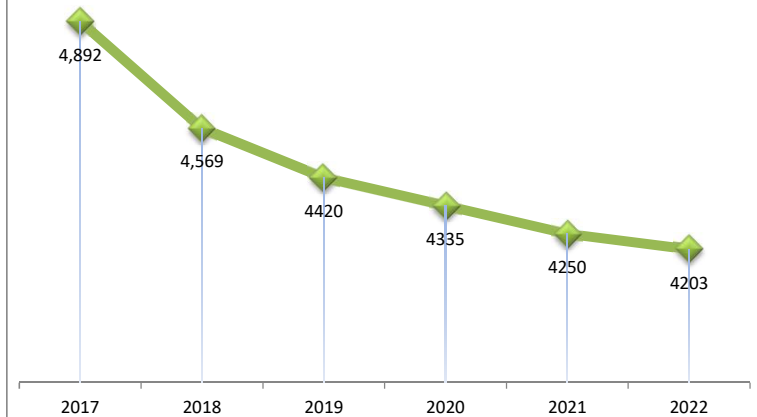
	2023-2023		2022-2023		2022-2023		
Inscripción total	4261	Espacios físicos		Espacios físicos			
Matrícula	4203		Laboratorios:		17	Aulas didácticas	72
Existencia	4057		Multidisciplinarios		9	Biblioteca	5
Aprobados	3469		Idiomas		6	Aula audiovisual	2
Reprobados (1 a 5)	588		Análisis clínico		2	Anexos	58
Bajas por reprobación (5 o más)	148		Telecomunicaciones		0	Áreas administrativas	6
Altas	58		Talleres:		14	Canchas deportivas	8
Deserción	106		Cómputo		8	Orientación Educativa	3
Grupos	124		Dibujo		3	Cubículos Maestros	5
			Reparación de aparatos electrodomésticos		1	Total de Espacios	190
		Mecanografía	2				
Relación				Plazas			
Alumno/grupo	34.4			Directivas	18		
Alumno/docente	23.7			Administrativas	163		
Docente/grupo	1.4			Docentes	177		
				Total de plazas	358		

Indicadores Educativos

	2022-2023
Eficiencia anual	95.2%
Índice de aprobados	95.2%
% de aprobados	85.5%
% de reprobados	14.5%
% de bajas por reprobación	3.6%
% de deserción	4.8%



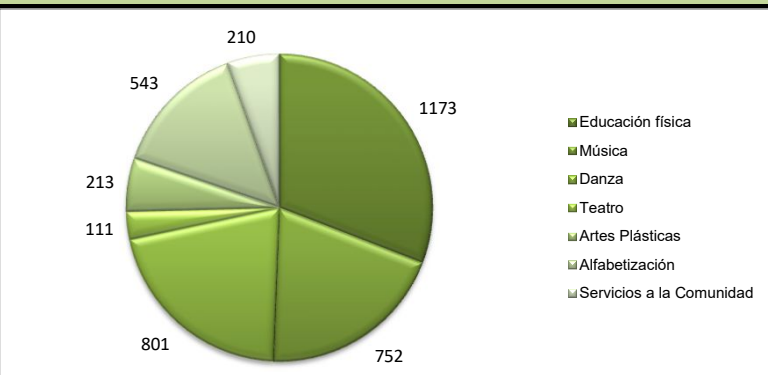
Histórico de crecimiento de matrícula Semestre "B" Inicio Periodo (2017-2022)



Capacitaciones



Paraescolares



Estadística Institucional

CICLO ESCOLAR 2022B-2023A

Información General

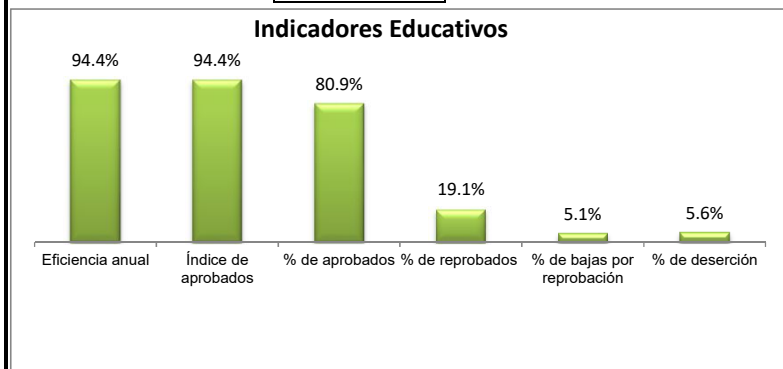
Plantel:	1-Pueblo Viejo	Zona económica:	III	Coordinador de zona:	Delizia Nieto Reynoso
Clave:	30ECB0001K			Director:	Gerardo Rodolfo Cruz Constantino
Año de Autozoización	Septiembre de 1988			Subdirector o Resp. Admvo.:	Calixto Arid García Ponce
Localidad:	Ciudad Cuauhtémoc	Superficie del terreno:	50000 Mts. ²	Subdirector o Resp. Académico:	Rosa Isela Medina Malpica
Municipio:	Pueblo Viejo, Ver.			Resp. Control escolar:	Norma Elena Lippincott Rangel
Domicilio:	Ejido Villa Cuauhtémoc S/N				
Colonia:	Benito Juárez	Servicios básicos:	Agua, energía eléctrica, drenaje y teléfono		
C.P.	92030			Presidente Municipal:	Valeria Nieto Reynoso
Teléfono:	(833) 278-10-00	Modalidad escolar:	Escolarizada	Domicilio:	Calle Abasolo esq. Lerdo de Tejada S/N
				Colonia:	Zona Centro
Coordinación de zona:	I			Tel. Presidencia Municipal:	(833) 278-00-18, 278-00-08
Domicilio:	Ejido Villa Cuauhtémoc S/N, Col. Benito Juárez			C.P.	92030
Tel. Coordinación de zona:	(833) 278-10-00	Turno (s) :	Discontinuo	Fuente:	Información correspondiente a la Forma 911 (2022-2023)

Información Estadística

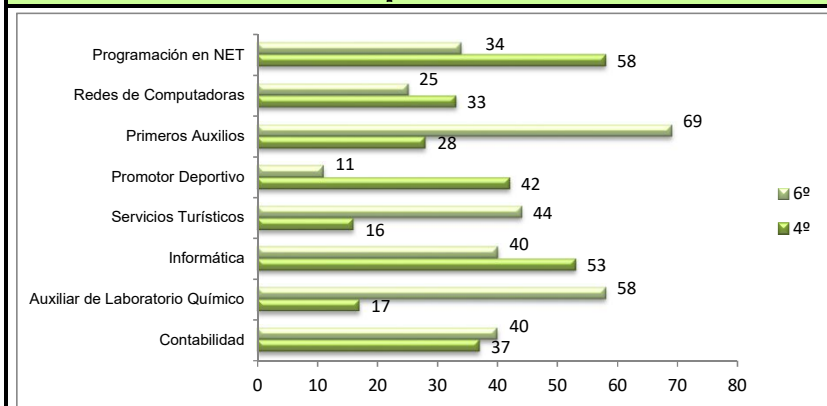
	2022-2023		2022-2023		2022-2023
Inscripción total	981	Espacios físicos		Espacios físicos	
Matrícula	960	Laboratorios:	4	Aulas didácticas	11
Existencia	926	Multidisciplinarios	2	Biblioteca	1
Aprobados	749	Idiomas	1	Aula audiovisual	1
Reprobados (1 a 5)	177	Análisis clínico	1	Anexos	20
Bajas por reprobación (5 o más)	47	Telecomunicaciones	0	Áreas administrativas	1
Altas	21	Talleres:	2	Canchas deportivas	2
Deserción	32	Cómputo	1	Orientación Educativa	1
Grupos	22	Dibujo	0	Cubículos Maestros	1
		Reparación de aparatos electrodomésticos	0	Total de espacios	44
		Mecanografía	1		
Relación	2022-2023			Plazas	2022-2023
Alumno/grupo	44.6			Directivas	4
Alumno/docente	33.1			Administrativas	35
Docente/grupo	1.3			Docentes	29
				Total de plazas	68

Indicadores Educativos

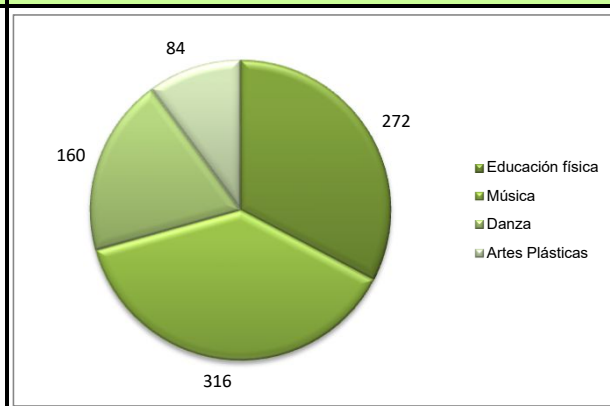
Indicadores	2022-2023
Eficiencia anual	94.4%
Índice de aprobados	94.4%
% de aprobados	80.9%
% de reprobados	19.1%
% de bajas por reprobación	5.1%
% de deserción	5.6%



Capacitaciones



Paraescolares



Estadística Institucional

CICLO ESCOLAR 2022B-2023A

Información General

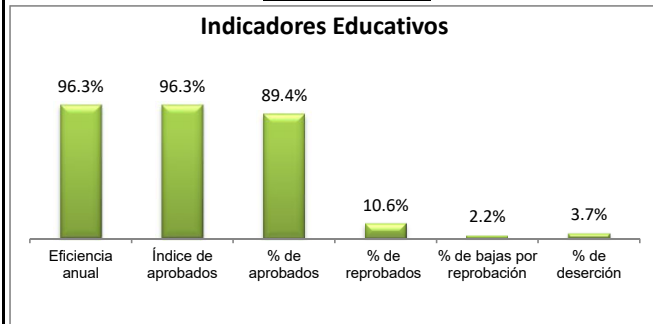
Plantel:	2-Tempoal	Zona económica:	II	Coordinador de zona:	Delizia Nieto Reynoso
Clave:	30ECB0002J			Director:	Filiberto García Sosa
Año de Autoización:	Septiembre de 1988			Subdirector o Resp. Admvo.:	Rodrigo Castañeda Cabañas
Localidad:	Tempoal de Sánchez	Superficie del terreno:	50,000 Mts. ²	Subdirector o Resp. Académico:	Yuney Yuridia Herrera Curiel
Municipio:	Tempoal, Ver.			Resp. Control escolar:	María del Rocío León Zuñiga
Domicilio:	Av. Lázaro Cárdenas # 34	Servicios básicos:	Agua, energía eléctrica, drenaje y teléfono	Presidente Municipal:	Néstor Rodolfo Rivera Pérez
Colonia:	Lázaro Cárdenas			Domicilio:	Calle 5 de Febrero S/N, Esq. Independencia
C.P.:	92063	Modalidad escolar:	Escolarizada	Colonia:	Zona Centro
Teléfono:	(789) 894-11-67			Tel. Presidencia Municipal:	(789) 894-00-40, 894-02-03, 894-01-30
Coordinación de zona:	I			C.P.:	92060
Domicilio:	Ejido Villa Cuahutémoc S/N, Col. Benito Juárez	Turno (s) :	Discontinuo	Fuente:	Información correspondiente a la Forma 911 (2022-2023)
Tel. Coordinación de zona:	(833) 278-10-00				

Información Estadística

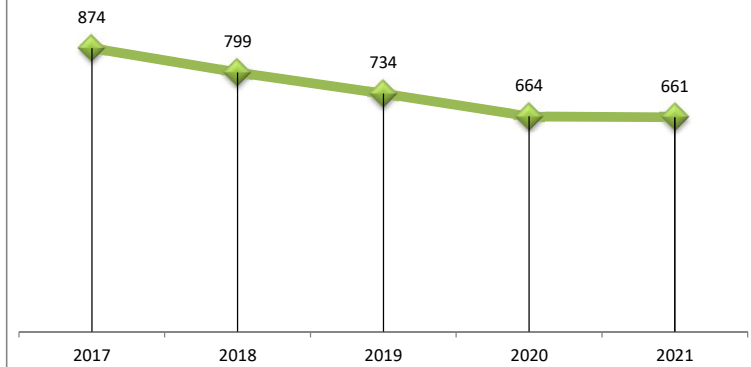
	2022-2023		2022-2023		2022-2023
Inscripción total	627	Espacios físicos	4	Espacios físicos	10
Matrícula	622	Laboratorios:	2	Aulas didácticas	1
Existencia	604	Multidisciplinarios	1	Biblioteca	0
Aprobados	540	Idiomas	1	Aula audiovisual	18
Reprobados (1 a 5)	64	Análisis clínico	0	Anexos	1
Bajas por reprobación (5 o más)	13	Telecomunicaciones	3	Áreas administrativas	1
Altas	5	Talleres:	1	Canchas deportivas	1
Deserción	20	Cómputo	1	Orientación Educativa	1
Grupos	21	Dibujo	0	Cubículos Maestros	1
		Reparación de aparatos electrodomésticos	1	Total de espacios	40
		Mecanografía	0		
			1		
Relación	2022-2023			Plazas	2022-2023
Alumno/grupo	29.9			Directivas	3
Alumno/docente	21.4			Administrativas	20
Docente/grupo	1.4			Docentes	29
				Total de plazas	52

Indicadores Educativos

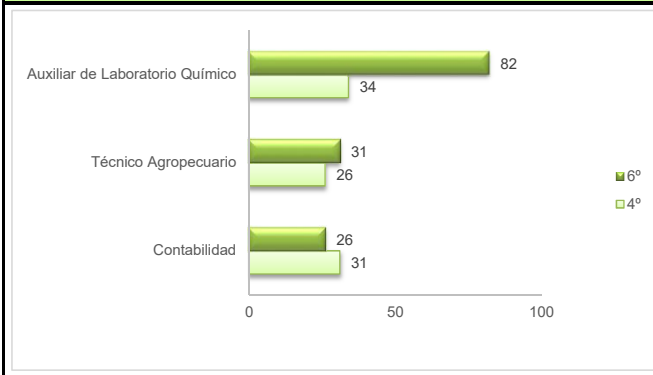
Indicadores	2022-2023
Eficiencia anual	96.3%
Índice de aprobados	96.3%
% de aprobados	89.4%
% de reprobados	10.6%
% de bajas por reprobación	2.2%
% de deserción	3.7%



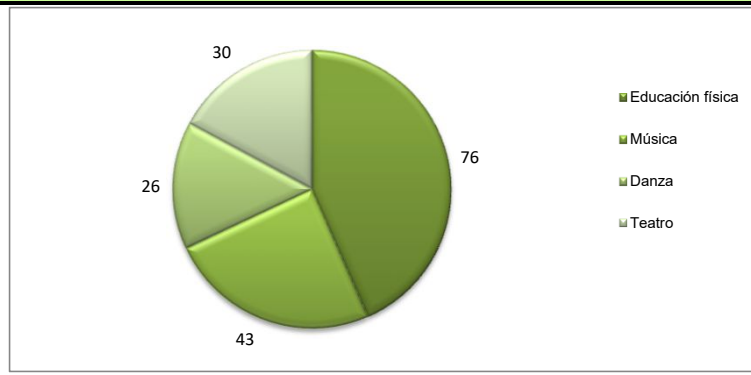
Histórico de crecimiento de matrícula Semestre "B" Inicio Periodo (2017-2022)



Capacitaciones



Paraescolares



Estadística Institucional

CICLO ESCOLAR 2022B-2023A

Información General

Plantel:	19-El Higo	Zona económica:	II	Coordinador de zona:	Delizia Nieto Reynoso
Clave:	30ECB0019J			Director:	Miguel Ángel Ochoa Contreras
Año de Autoización:	Septiembre de 1992			Subdirector o Resp. Admvo.:	Jesús Alberto San Martín Rodríguez
Localidad:	El Higo	Superficie del terreno:	9,914.33 Mts ²	Subdirector o Resp. Académico:	Jesús Raymundo Sánchez Galván
Municipio:	El Higo, Ver.			Resp. Control escolar:	Gloria Isabel Martínez Mascorro
Domicilio:	Prolong. Ejército Nacional S/N				
Colonia:	Rafael Hernández Ochoa	Servicios básicos:	Agua, energía eléctrica, drenaje y teléfono		
C.P.:	92401			Presidente Municipal:	Víctor Manuel de la Garza Sánchez
Teléfono:	(489) 375-05-45	Modalidad escolar:	Escolarizada	Domicilio:	Miguel Alemán S/N
Coordinación de zona:	I			Colonia:	Zona Centro
Domicilio:	Ejido Villa Cuahutémoc S/N, Col. Benito Juárez			Tel. Presidencia Municipal:	(489) 375-00-80, 375-04-30
Tel. Coordinación de zona:	(833) 278-10-00	Turno (s) :	Discontinuo	C.P.:	79065
				Fuente:	Información correspondiente a la Forma 911 (2022-2023)

Información Estadística

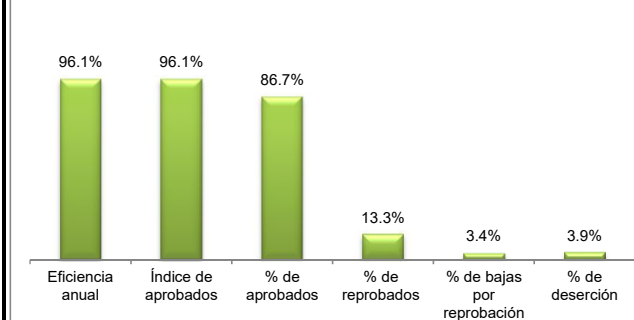
	2022-2023		2022-2023		2022-2023				
Inscripción total	492	Espacios físicos	2022-2023	Espacios físicos	2022-2023				
Matrícula	490					Laboratorios:	3	Aulas didácticas	11
Existencia	473					Multidisciplinarios	2	Biblioteca	0
Aprobados	410					Idiomas	1	Aula audiovisual	0
Reprobados (1 a 5)	63					Análisis clínico	0	Anexos	6
Bajas por reprobación (5 o más)	16					Telecomunicaciones	0	Áreas administrativas	1
Altas	2					Talleres:	1	Canchas deportivas	1
Deserción	17					Cómputo	1	Orientación Educativa	1
Grupos	15					Dibujo	0	Cubículos Maestros	1
						Reparación de aparatos electrodomésticos	0	Total de espacios	25
						Mecanografía	0		
Relación	2022-2023							Plazas	2022-2023
Alumno/grupo	32.8			Directivas	3				
Alumno/docente	27.2			Administrativas	20				
Docente/grupo	1.2			Docentes	18				
				Total de plazas	41				

Indicadores Educativos

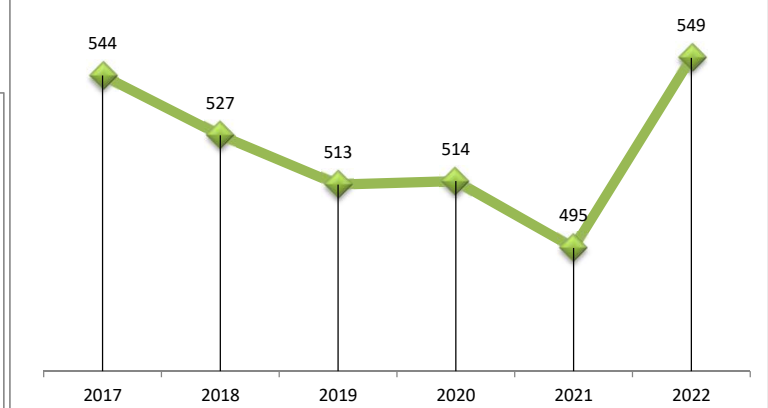
Indicadores

	2022-2023
Eficiencia anual	96.1%
Índice de aprobados	96.1%
% de aprobados	86.7%
% de reprobados	13.3%
% de bajas por reprobación	3.4%
% de deserción	3.9%

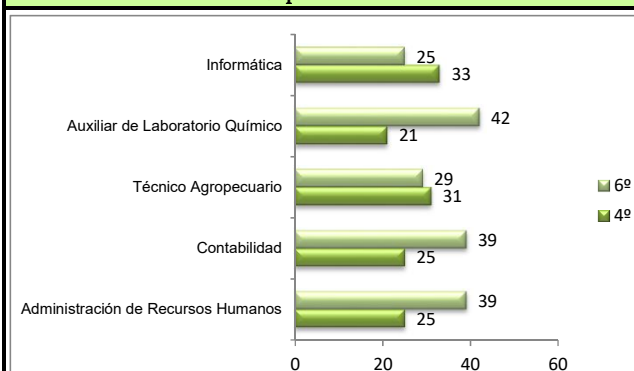
Indicadores Educativos



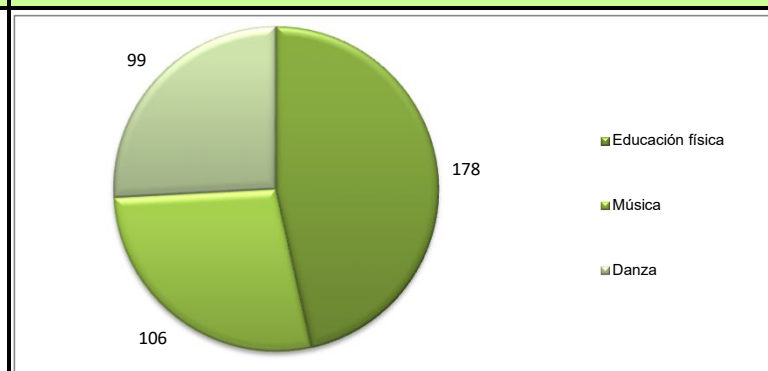
Histórico de crecimiento de matrícula Semestres "B" Inicio Periodo (2017-2022)



Capacitaciones



Paraescolares



Estadística Institucional

CICLO ESCOLAR 2022B-2023A

Información General

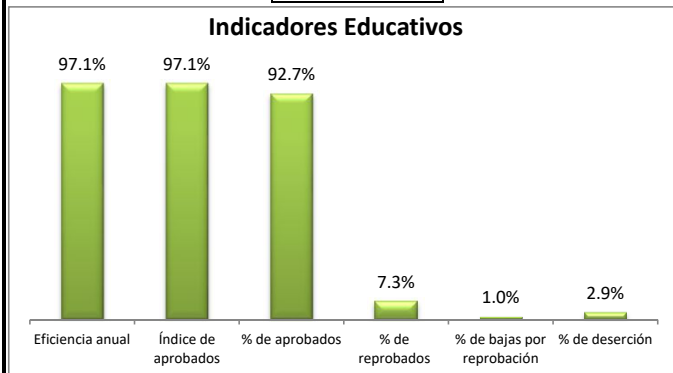
Plantel:	38-Ixcatepec	Zona económica:	II	Coordinador de zona:	Delizia Nieto Reynoso
Clave:	30ECB0038Y			Director:	Laura Yanet Gómez Salas
Año de Autoización:	Septiembre de 1995			Subdirector o Resp. Admvo.:	Nallely Montiel Nava
Localidad:	Ixcatepec	Superficie del terreno:	30,000 Mts.²	Subdirector o Resp. Académico:	Sandra Luz del Ángel Zuñiga
Municipio:	Ixcatepec, Ver.			Resp. Control escolar:	María de Jesús Cárdenas Torres
Domicilio:	Calle Anáhuac S/N				
Colonia:	Tercera Sección	Servicios básicos:	Agua, energía eléctrica, drenaje y teléfono		
C.P.:	92270			Presidente Municipal:	Efraín Pérez Cruz
Teléfono:	(785) 856-81-06	Modalidad escolar:	Escolarizada	Domicilio:	Guadalupe Victoria S/N.
				Colonia:	Zona Centro
Coordinación de zona:	I			Tel. Presidencia Municipal:	(785) 856-81-11, 856-80-84
Domicilio:	Ejido Villa Cuahutémoc S/N, Col. Benito Juárez			C.P.:	92270
Tel. Coordinación de zona:	(833) 278-10-00	Turno (s) :	Matutino	Fuente:	Información correspondiente a la Forma 911 (2022-2023)

Información Estadística

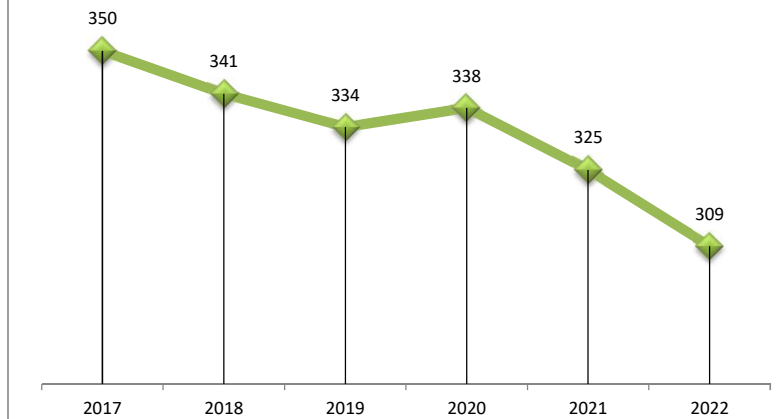
	2022-2023		2022-2023		2022-2023
Inscripción total	310	Espacios físicos			
Matrícula	309	Laboratorios:	2	Aulas didácticas	7
Existencia	301	Multidisciplinarios	1	Biblioteca	1
Aprobados	279	Idiomas	1	Aula audiovisual	0
Reprobados (1 a 5)	22	Análisis clínico	0	Anexos	4
Bajas por reprobación (5 o más)	3	Telecomunicaciones	0	Áreas administrativas	0
Altas	1	Talleres:	2	Canchas deportivas	1
Deserción	8	Cómputo	1	Orientación Educativa	0
Grupos	9	Dibujo	1	Cubículos Maestros	0
		Reparación de aparatos electrodomésticos	0	Total de espacios	17
		Mecanografía	0		
Relación				Plazas	
Alumno/grupo	34.4			Directivas	1
Alumno/docente	30.9			Administrativas	16
Docente/grupo	1.1			Docentes	10
				Total de plazas	27

Indicadores Educativos

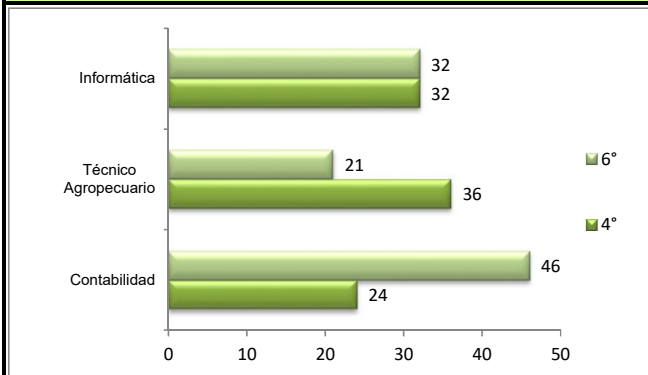
Indicadores	2022-2023
Eficiencia anual	97.1%
Índice de aprobados	97.1%
% de aprobados	92.7%
% de reprobados	7.3%
% de bajas por reprobación	1.0%
% de deserción	2.9%



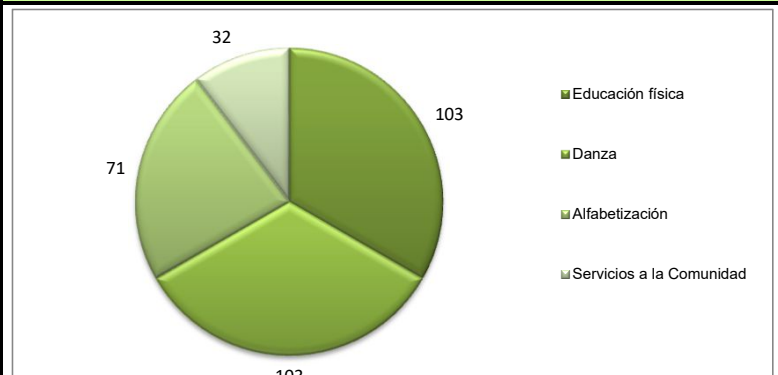
Histórico de crecimiento de matrícula Semestres "B" Inicio Periodo (2017-2022)



Capacitaciones



Paraescolares



Estadística Institucional

CICLO ESCOLAR 2022B-2023A

Información General

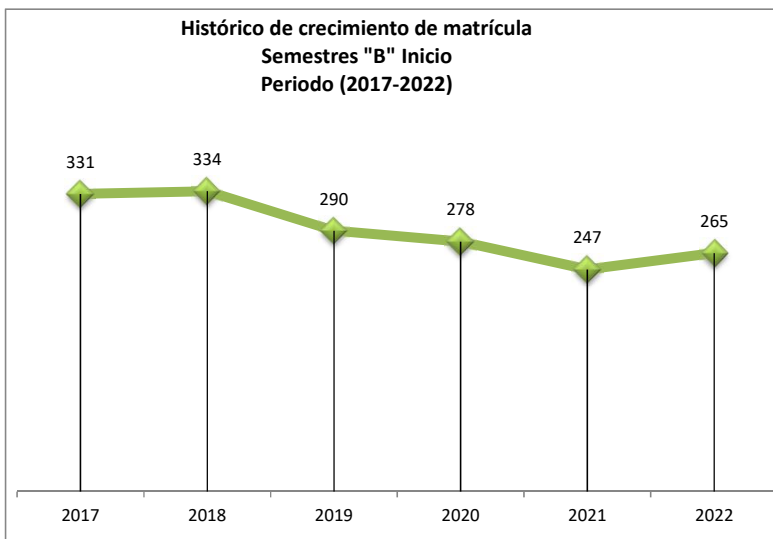
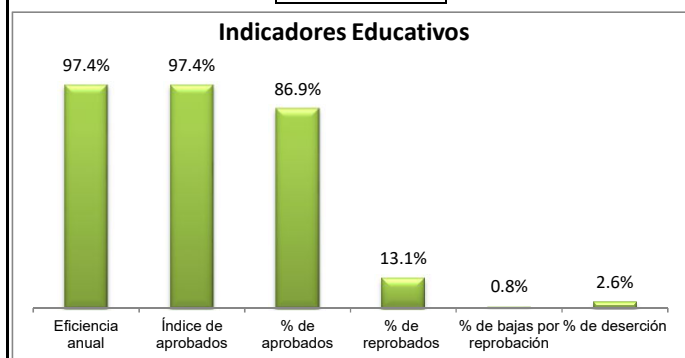
Plantel:	39-Ozuluama	Zona económica:	II	Coordinador de zona:	Delizia Nieto Reynoso
Clave:	30ECB0039X			Director:	América Ludivina González Navarro
Año de Autoización:	Septiembre de 1996			Subdirector o Resp. Admvo.:	Luz del Carmen Hernández Pérez
Localidad:	Ozuluama de Mascareñas	Superficie del terreno:	25,000 Mts.²	Subdirector o Resp. Académico:	María Eugenia Marín Cruz
Municipio:	Ozuluama, Ver.			Resp. Control escolar:	Carmen García Constantino
Domicilio:	Calle Bonita S/N				
Colonia:	Centro	Servicios básicos:	Agua, energía eléctrica, drenaje y teléfono	Presidente Municipal:	Agustín Ramos Hernández
C.P.:	92080			Domicilio:	Plaza Principal S/N.
Teléfono:	(846) 257-03-50	Modalidad escolar:	Escolarizada	Colonia:	Zona Centro
Coordinación de zona:	I			Tel. Presidencia Municipal:	(846) 257-01-18, 257-01-03
Domicilio:	Ejido Villa Cuahutémoc S/N, Col. Benito Juárez	Turno (s):	Matutino	C.P.:	92082
Tel. Coordinación de zona:	(833) 278-10-00			Fuente:	Información correspondiente a la Forma 911 (2022-2023)

Información Estadística

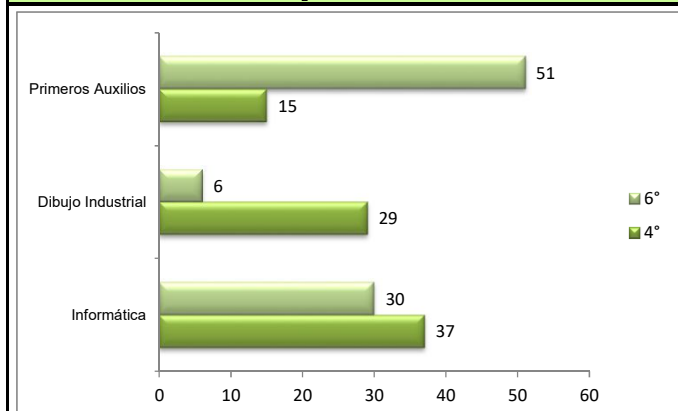
	2022-2023		2022-2023		2022-2023
Inscripción total	266	Espacios físicos	2	Espacios físicos	7
Matrícula	265	Laboratorios:	1	Aulas didácticas	0
Existencia	259	Multidisciplinarios	1	Biblioteca	0
Aprobados	225	Idiomas	0	Aula audiovisual	0
Reprobados (1 a 4)	34	Análisis clínico	0	Anexos	4
Bajas por reprobación (5 o más)	2	Telecomunicaciones	0	Áreas administrativas	1
Altas	1	Talleres:	2	Canchas deportivas	1
Deserción	0	Cómputo	1	Orientación Educativa	0
Grupos	9	Dibujo	0	Cubículos Maestros	0
		Reparación de aparatos electrodomésticos	1	Total de espacios	17
		Mecanografía	0		
Relación				Plazas	
Alumno/grupo	29.6			Directivas	1
Alumno/docente	9.8			Administrativas	19
Docente/grupo	3.0			Docentes	27
				Total de plazas	47

Indicadores Educativos

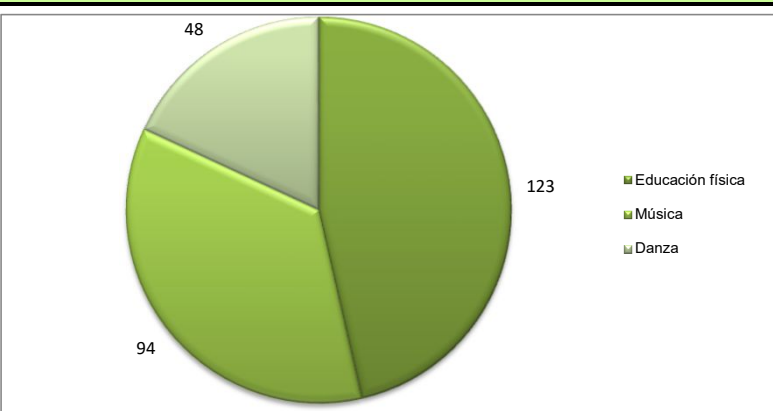
	2022-2023
Indicadores	
Eficiencia anual	97.4%
Índice de aprobados	97.4%
% de aprobados	86.9%
% de reprobados	13.1%
% de bajas por reprobación	0.8%
% de deserción	2.6%



Capacitaciones



Paraescolares



Estadística Institucional

CICLO ESCOLAR 2022B-2023A

Información General

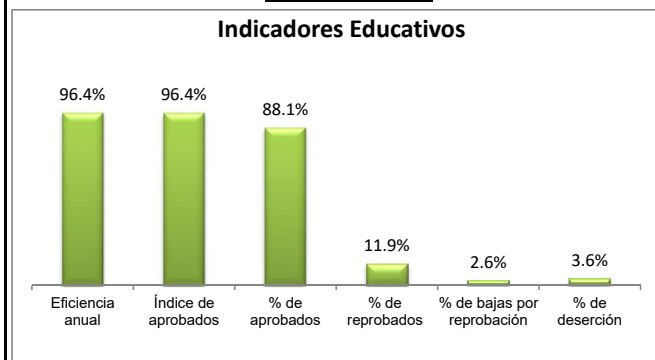
Plantel:	41-Chontla	Zona económica:	II	Coordinador de zona:	Delizia Nieto Reynoso
Clave:	30ECB0041L			Director:	Silvia Ponce Chávez
Año de Autoización:	Septiembre de 1996			Subdirector o Resp. Admvo.:	Lorena Pazarón Berman
Localidad:	Chontla	Superficie del terreno:	30,000 Mts. ²	Subdirector o Resp. Académico:	María del Carmen Zavaleta Hoyos
Municipio:	Chontla, Ver.			Resp. Control escolar:	María del Carmen Mar Ponce
Domicilio:	Calle Porfirio Díaz S/N				
Colonia:	Domicilio Conocido	Servicios básicos:	Agua, energía eléctrica, drenaje y teléfono		
C.P.:	92200			Presidente Municipal:	Néstor Enrique Sosa Peña
Teléfono:	(785) 856-01-63	Modalidad escolar:	Escolarizada	Domicilio:	Allende y Galeana S/N.
				Colonia:	Zona Centro
Coordinación de zona:	I			Tel. Presidencia Municipal:	(785) 856-00-63, 856-00-65
Domicilio:	Ejido Villa Cuahutémoc S/N, Col. Benito Juárez			C.P.:	92200
Tel. Coordinación de zona:	(833) 278-10-00	Turno (s) :	Matutino	Fuente:	Información correspondiente a la Forma 911 (2022-2023)

Información Estadística

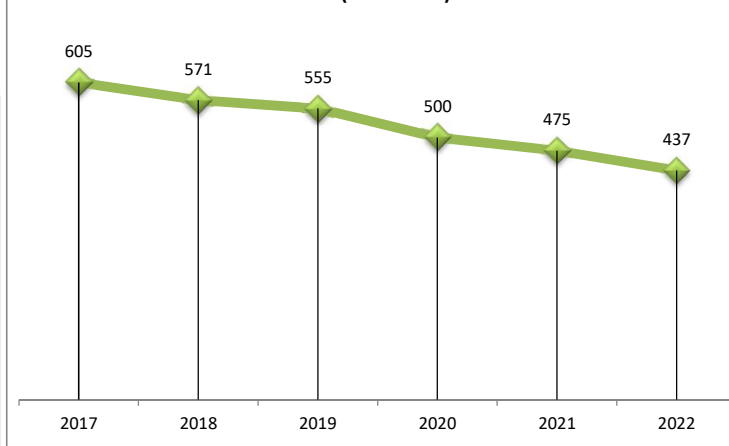
	2022-2023		2022-2023		2022-2023
Inscripción total	445	Espacios físicos	2	Espacios físicos	6
Matrícula	437	Laboratorios:		Aulas didácticas	1
Existencia	429	Multidisciplinarios	1	Biblioteca	0
Aprobados	378	Idiomas	0	Aula audiovisual	4
Reprobados (1 a 4)	51	Análisis clínico	0	Anexos	1
Bajas por reprobación (5 o más)	11	Telecomunicaciones	0	Áreas administrativas	1
Altas	8	Talleres:	2	Canchas deportivas	0
Deserción	7	Cómputo	1	Orientación Educativa	1
Grupos	15	Dibujo	0	Cubículos Maestros	1
		Reparación de aparatos electrodomésticos	0	Total de espacios	18
		Mecanografía	0		
Relación	2022-2023			Plazas	2022-2023
Alumno/grupo	29.7			Directivas	1
Alumno/docente	20.8			Administrativas	16
Docente/grupo	1.4			Docentes	21
				Total de plazas	38

Indicadores Educativos

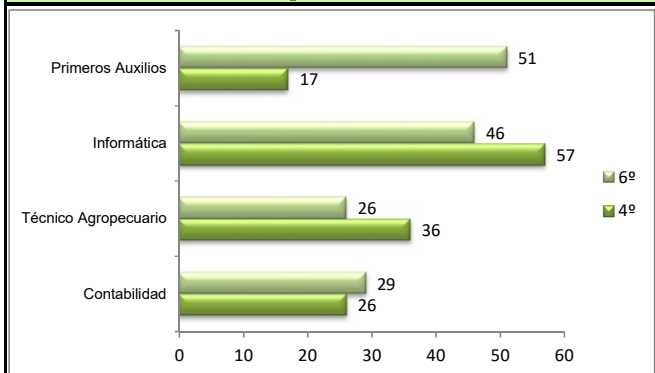
	2022-2023
Eficiencia anual	96.4%
Índice de aprobados	96.4%
% de aprobados	88.1%
% de reprobados	11.9%
% de bajas por reprobación	2.6%
% de deserción	3.6%



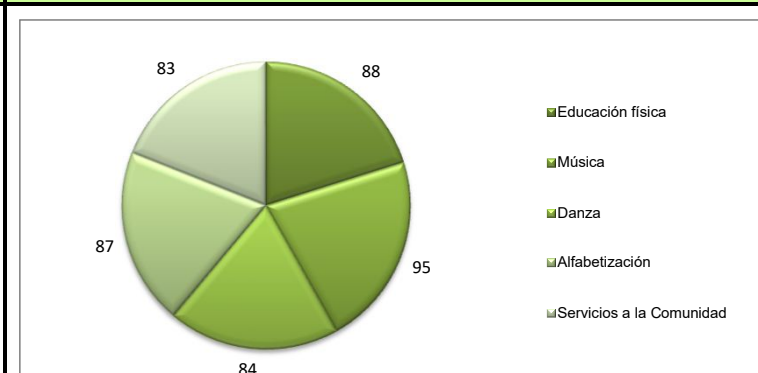
Histórico de crecimiento de matrícula Semestres "B" Inicio Periodo (2017-2022)



Capacitaciones



Paraescolares



Estadística Institucional

CICLO ESCOLAR 2022B-2023A

Información General

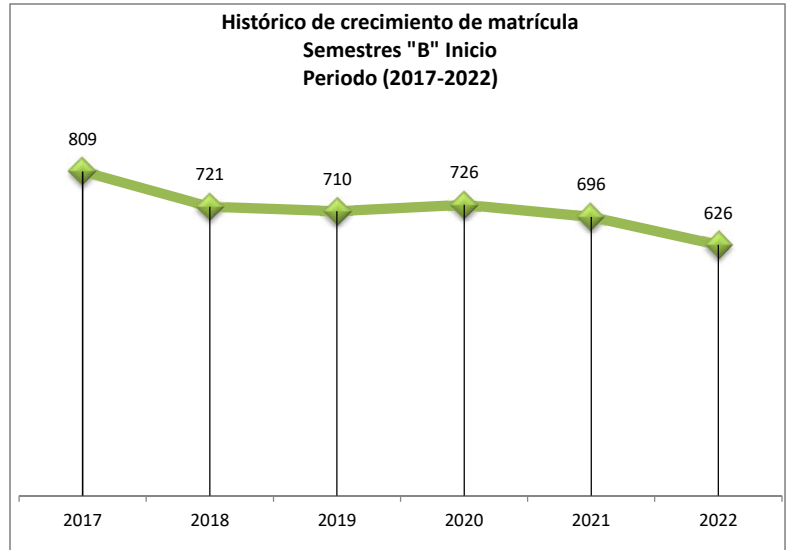
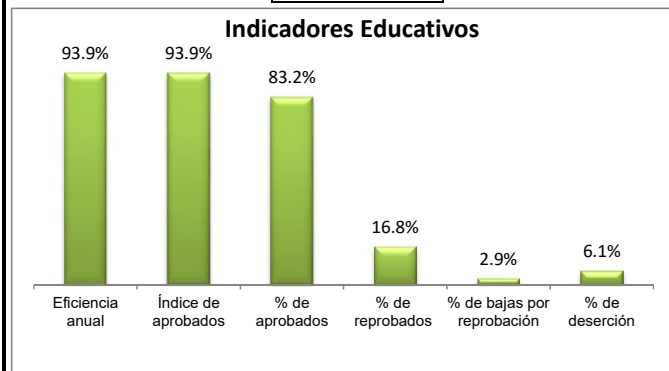
Plantel:	55-Tantoyuca	Zona económica:	II	Coordinador de zona:	Delizia Nieto Reynoso
Clave:	30ECB0053Q			Director:	Juan Carlos Trejo Ramírez
Año de Autoización:	Septiembre de 2007			Subdirector o Resp. Admvo.:	María Mercedes Meza Mercado
Localidad:	Tantoyuca	Superficie del terreno:	20,000 Mts.²	Subdirector o Resp. Académico:	Eric Martir Ruíz
Municipio:	Tantoyuca, Ver.			Resp. Control escolar:	Carlos Enrique Ruíz Pérez
Domicilio:	Camino Exhacienda Tametate S/N				
Colonia:	Domicilio Conocido	Servicios básicos:	Agua, energía eléctrica, drenaje y teléfono		
C.P.:	92122			Presidente Municipal:	Jesús Guzmán Avilés
Teléfono:	(789) 893-43-68	Modalidad escolar:	Escolarizada		
Coordinación de zona:	I			Domicilio:	Igualdad y 5 de Mayo S/N.
Domicilio:	Ejido Villa Cuahutémoc S/N, Col. Benito Juárez				
Tel. Coordinación de zona:	(833) 278-10-00	Turno (s) :	Discontinuo		
				Colonia:	Zona Centro
				Tel. Presidencia Municipal:	(789) 893-03-10, 893-00-02
				C.P.:	92100
				Fuente:	Información correspondiente a la Forma 911 (2022-2023)

Información Estadística

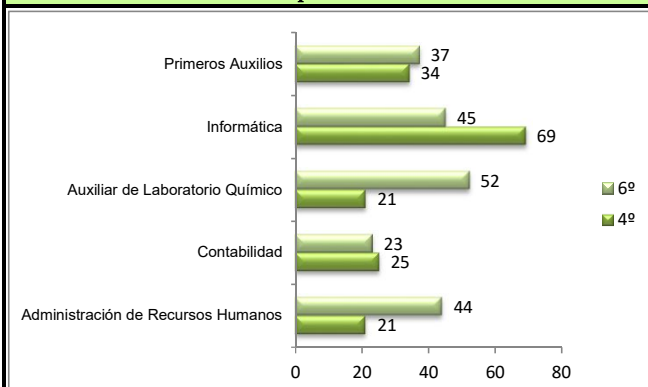
	2022-2023		2022-2023		2022-2023
Inscripción total	635	Espacios físicos	0	Espacios físicos	14
Matrícula	626	Laboratorios:	0	Aulas didácticas	1
Existencia	596	Multidisciplinarios	0	Biblioteca	1
Aprobados	496	Idiomas	0	Aula audiovisual	1
Reprobados (1 a 5)	100	Análisis clínico	0	Anexos	2
Bajas por reprobación (5 o más)	17	Telecomunicaciones	0	Áreas administrativas	1
Altas	9	Talleres:	1	Canchas deportivas	1
Deserción	7	Cómputo	1	Orientación Educativa	0
Grupos	18	Dibujo	0	Cubículos Maestros	1
		Reparación de aparatos electrodomésticos	0	Total de espacios	22
		Mecanografía	0		
Relación	2022-2023			Plazas	2022-2023
Alumno/grupo	35.3			Directivas	3
Alumno/docente	31.3			Administrativas	14
Docente/grupo	1.1			Docentes	20
		Nota: Instalaciones Prestadas		Total de plazas	37

Indicadores Educativos

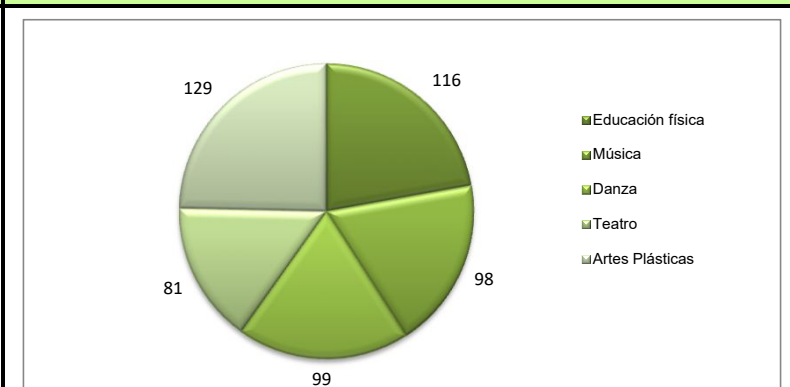
Indicadores	2022-2023
Eficiencia anual	93.9%
Índice de aprobados	93.9%
% de aprobados	83.2%
% de reprobados	16.8%
% de bajas por reprobación	2.9%
% de deserción	6.1%



Capacitaciones



Paraescolares



Estadística Institucional

CICLO ESCOLAR 2022B-2023A

Información General

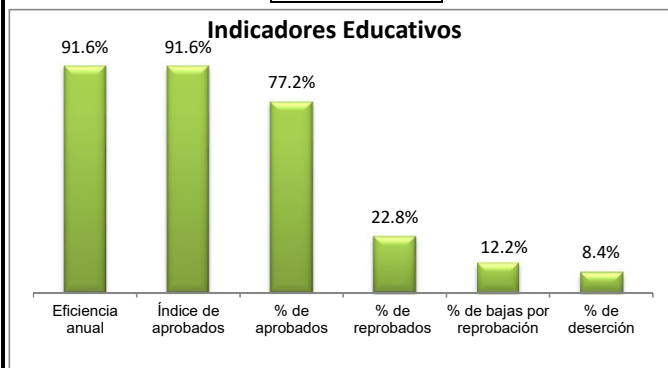
Plantel:	59-Pánuco	Zona económica:	II	Coordinador de zona:	Delizia Nieto Reynoso
Clave:	30ECB0057M			Director:	Pablo Rivera Aguilar
Año de Autoización:	Agosto de 2011			Subdirector o Resp. Admvo.:	Sergio Luna Reyes
Localidad:	Pánuco	Superficie del terreno:	18,129.77 Mts.²	Subdirector o Resp. Académico:	Abad Gúzman Martínez
Municipio:	Pánuco, Ver.			Resp. Control escolar:	Karen Isabel Patiño Hernández
Domicilio:	Calle José Velarde S/N				
Colonia:	Revolución Mexicana	Servicios básicos:	Agua, energía eléctrica, drenaje y teléfono		
C.P.:	93995			Presidente Municipal:	Oscar Guzmán de Paz
Teléfono:	(846) 256-08-19	Modalidad escolar:	Escolarizada	Domicilio:	Av. Juárez S/N.
				Colonia:	Zona Centro
Coordinación de zona:	I			Tel. Presidencia Municipal:	(846) 266-00-02, 266-09-39, 266-20-05
Domicilio:	Ejido Villa Cuahutémoc S/N, Col. Benito Juárez			C.P.:	93990
Tel. Coordinación de zona:	(833) 278-10-00	Turno (s) :	Discontinuo	Fuente:	Información correspondiente a la Forma 911 (2022-2023)

Información Estadística

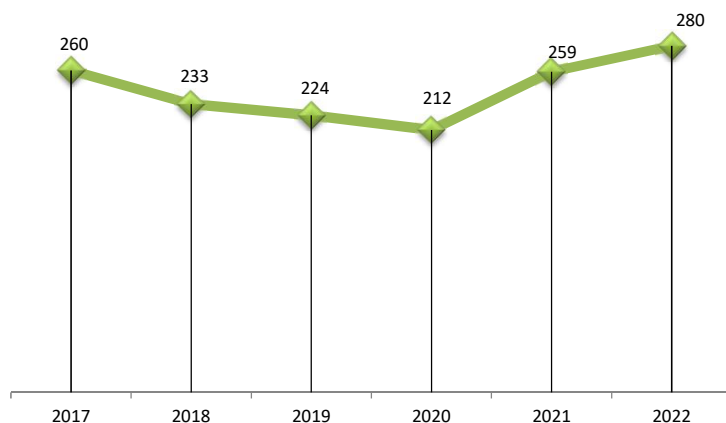
	2022-2023		2022-2023		2022-2023
Inscripción total	287	Espacios físicos	2022-2023	Espacios físicos	2022-2023
Matrícula	280	Laboratorios:	0	Aulas didácticas	6
Existencia	263	Multidisciplinarios	0	Biblioteca	0
Aprobados	203	Idiomas	0	Aula audiovisual	0
Reprobados (1 a 5)	60	Análisis clínico	0	Anexos	0
Bajas por reprobación (5 o más)	32	Telecomunicaciones	0	Áreas administrativas	0
Altas	7	Talleres:	1	Canchas deportivas	0
Deserción	9	Cómputo	1	Orientación Educativa	0
Grupos	9	Dibujo	0	Cubículos Maestros	0
		Reparación de aparatos electrodomésticos	0	Total de espacios	7
		Mecanografía	0		
Relación	2022-2023			Plazas	2022-2023
Alumno/grupo	31.9			Directivas	1
Alumno/docente	20.0	Nota: Instalaciones Prestadas		Administrativas	17
Docente/grupo	1.6			Docentes	14
				Total de plazas	32

Indicadores Educativos

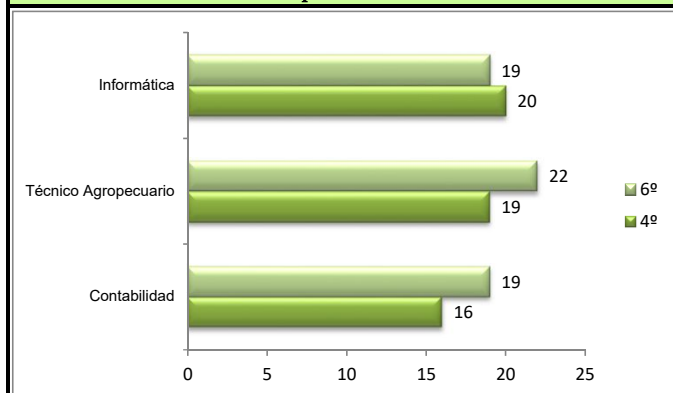
	2022-2023
Eficiencia anual	91.6%
Índice de aprobados	91.6%
% de aprobados	77.2%
% de reprobados	22.8%
% de bajas por reprobación	12.2%
% de deserción	8.4%



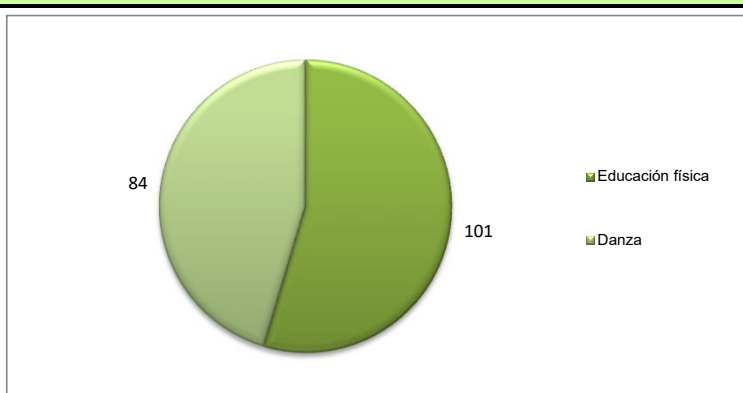
Histórico de crecimiento de matrícula Semestres "B" Inicio Periodo (2017-2022)



Capacitaciones



Paraescolares



Estadística Institucional

CICLO ESCOLAR 2022B-2023A

Información General

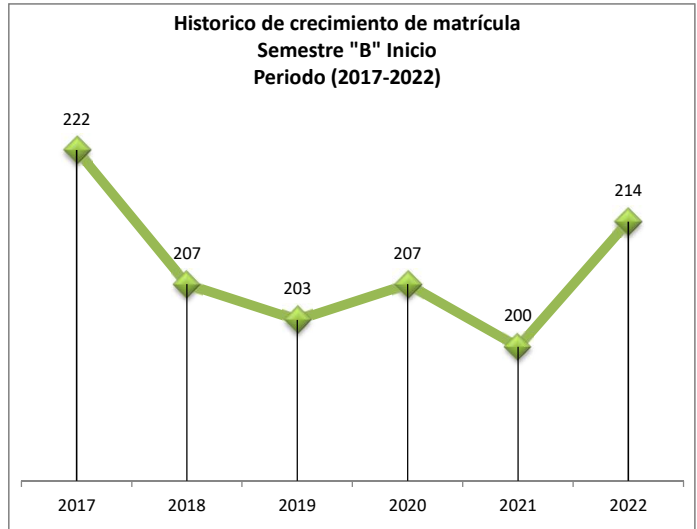
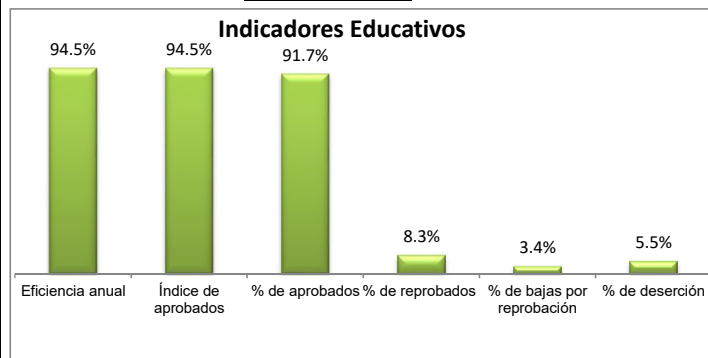
Plantel:	65 - Platón Sánchez	Zona económica:	III	Coordinador de zona:	Delizia Nieto Reynoso
Clave:	30ECB0064W			Director:	Héctor Herminio Azuara Sánchez
Año de Autozoación:	Agosto de 2014			Subdirector o Resp. Admvo.:	Jesús Juan Gutiérrez Hernández
Localidad:	Platón Sánchez	Superficie del terreno:	20,000 Mts.²	Subdirector o Resp. Académico:	Sonia Ricardez Barrenechea
Municipio:	Platón Sánchez, Ver.			Resp. Control escolar:	Erika Argüelles García
Domicilio:	Calle Hidalgo S/N				
Colonia:	La Hacienda	Servicios básicos:	Agua, energía eléctrica, drenaje y teléfono	Presidente Municipal:	Guilebaldo Flores López
C.P.:	92144			Domicilio:	Ignacio de la Llave y Morelos S/N,
Teléfono:	(789) 101-71-96	Modalidad escolar:	Escolarizada	Colonia:	Zona Centro
				Tel. Presidencia Municipal:	(789) 895-05-48, 895-00-49
Coordinación de zona:	I			C.P.:	92130
Domicilio:	Ejido Villa Cuahutémoc S/N, Col. Benito Juárez	Turno (s) :	Matutino	Fuente:	Información correspondiente a la Forma 911 (2022-2023)
Tel. Coordinación de zona:	(833) 278-10-00				

Información Estadística

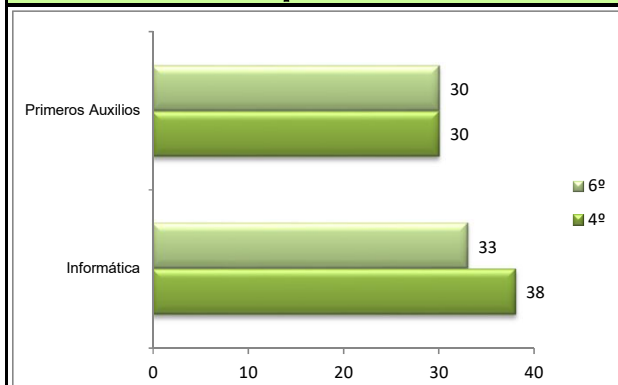
	2022-2023		2022-2023		2022-2023
Inscripción total	218	Espacios físicos	0	Espacios físicos	0
Matrícula	214	Laboratorios:	0	Aulas didácticas	0
Existencia	206	Multidisciplinarios	0	Biblioteca	0
Aprobados	189	Idiomas	0	Aula audiovisual	0
Reprobados (1 a 5)	17	Análisis clínico	0	Anexos	0
Bajas por reprobación (5 o más)	7	Telecomunicaciones	0	Áreas administrativas	0
Altas	4	Talleres:	0	Canchas deportivas	0
Deserción	6	Cómputo	0	Orientación Educativa	0
Grupos	6	Dibujo	0	Cubículos Maestros	0
		Reparación de aparatos electrodomésticos	0	Total de espacios	0
		Mecanografía	0		
Relación	2022-2023			Plazas	2022-2023
Alumno/grupo	36.3			Directivas	1
Alumno/docente	23.8			Administrativas	6
Docente/grupo	1.5			Docentes	9
				Total de plazas	16

Indicadores Educativos

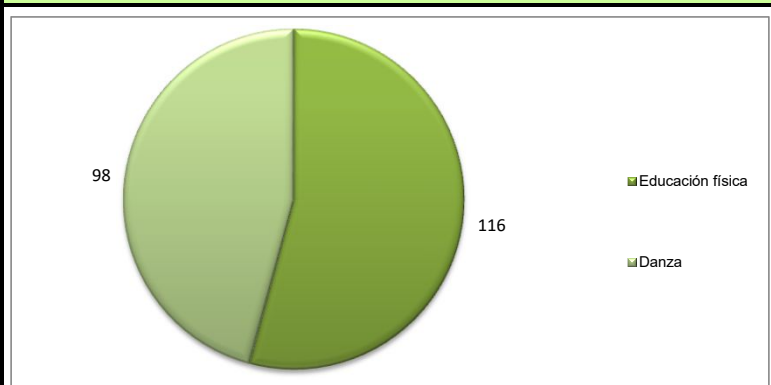
Indicadores	2022-2023
Eficiencia anual	94.5%
Índice de aprobados	94.5%
% de aprobados	91.7%
% de reprobados	8.3%
% de bajas por reprobación	3.4%
% de deserción	5.5%



Capacitaciones



Paraescolares



Estadística Institucional

CICLO ESCOLAR 2022B-2023A

Información General

Coordinación:	II	Zona económica:	II	Directores de la zona	
Clave:	30FMS0002P			P-05 Álamo	María Eugenia Álvarez Ledesma
Coordinadora:	José Melitón Montiel Castillo			P-09 Tamiahua	Paola Esther Olivares Sosa
Localidad:	Álamo			P-10 Ixhuatlán de Madero	Guadalupe Guerrero Cano
Municipio:	Álamo-Temapache, Ver.	Horario de Atención:	Discontinuo	P-14 Tihuatlán	Nancy Trinidad Rocha
Domicilio:	Boulevard Raymundo Martínez S/N			P-22 Chicontepec	Manuel Ricardez Bernal
Colonia:	Pueblo Nuevo			P-23 Castillo de Teayo	Luis Marcelino Martínez Francisco
Código Postal:	92730			P-51 La Constitución	César Vicente López Constantino
Presidente Municipal:	Blanca Lilia Arrieta Pardo				
Domicilio:	Palacio Municipal S/N	Servicios básicos:	Agua, energía eléctrica, drenaje y teléfono		
Colonia:	Zona Centro				
Teléfono:	(833) 278-00-18, 278-00-08				
C.P.:	92730				

Fuente: Información correspondiente a la Forma 911 (2022-2023)

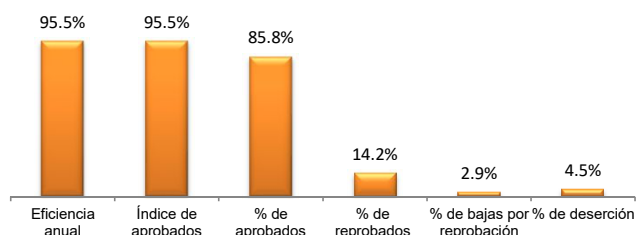
Información Estadística

	2022-2023		2022-2023		2022-2023
Inscripción total	3562	Espacios físicos			
Matrícula	3511	Laboratorios:	22	Espacios físicos	60
Existencia	3400	Multidisciplinarios	13	Biblioteca	5
Aprobados	2916	Idiomas	6	Aula audiovisual	3
Reprobados (1 a 5)	484	Análisis clínico	2	Anexos	109
Bajas por reprobación (5 o más)	97	Telecomunicaciones	1	Áreas administrativas	5
Altas	51	Talleres:	13	Canchas deportivas	9
Deserción	41	Cómputo	5	Orientación Educativa	4
Grupos	100	Dibujo	1	Cubículos Maestros	4
		Reparación de aparatos electrodomésticos	2	Total de espacios	234
		Mecanografía	5		
Relación				Plazas	
Alumno/grupo	35.6			Directivas	17
Alumno/docente	28.3			Administrativas	124
Docente/grupo	1.2			Docentes	138
				Total de plazas	279

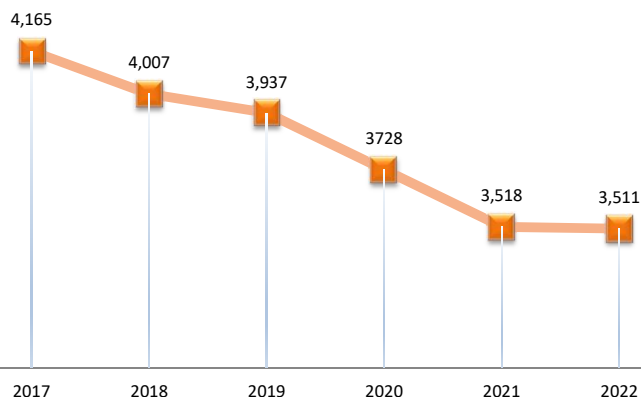
Indicadores Educativos

Indicadores	2022-2023
Eficiencia anual	95.5%
Índice de aprobados	95.5%
% de aprobados	85.8%
% de reprobados	14.2%
% de bajas por reprobación	2.85%
% de deserción	4.55%

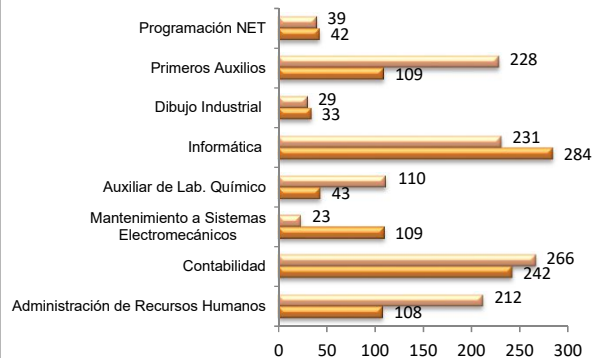
Indicadores Educativos



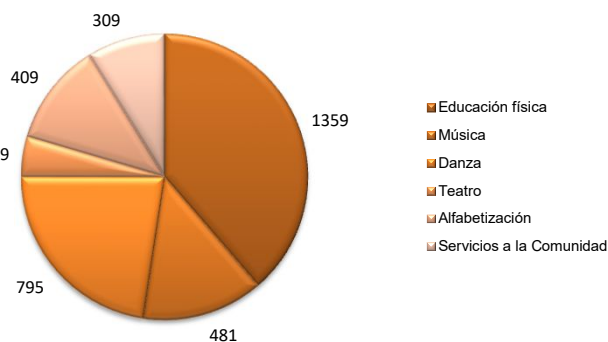
Histórico de crecimiento de matrícula Semestre "B" Inicio Periodo (2017-2022)



Capacitaciones



Paraescolares



Estadística Institucional

CICLO ESCOLAR 2022B-2023A

Información General

Plantel:	5-Álamo	Zona económica:	II	Coordinador de zona:	José Melitón Montiel Castillo
Clave:	30ECB0005G			Director:	María Eugenia Álvarez Ledesma
Año de Autozoación	Septiembre de 1989			Subdirector o Resp. Admvo.:	Arturo Zaleta González
Localidad:	Álamo	Superficie del terreno:	30,000 Mts.²	Subdirector o Resp. Académico:	Nidia Ibett Abrego Hernández
Municipio:	Álamo-Temapache, Ver.			Resp. Control escolar:	Febe Cruz Vicencio
Domicilio:	Boulevard Raymundo Martínez S/N				
Colonia:	Pueblo Nuevo	Servicios básicos:	Agua, energía eléctrica, drenaje y teléfono	Presidente Municipal:	Blanca Lilia Arrieta Pardo
C.P.	92730			Domicilio:	Palacio Municipal S/N
Teléfono:	(765) 844-87-90	Modalidad escolar:	Escolarizada	Colonia:	Zona Centro
Coordinación de zona:	II			Tel. Presidencia Municipal:	(765) 844-90-90, 844-90-41
Domicilio:	Boulevard Raymundo Martínez S/N, Col. Pueblo Nuevo, C.P. 92730			C.P.	92730
Tel. Coordinación de zona:	(765) 844-54-07	Turno (s) :	Discontinuo	Fuente:	Información correspondiente a la Forma 911 (2022-2023)

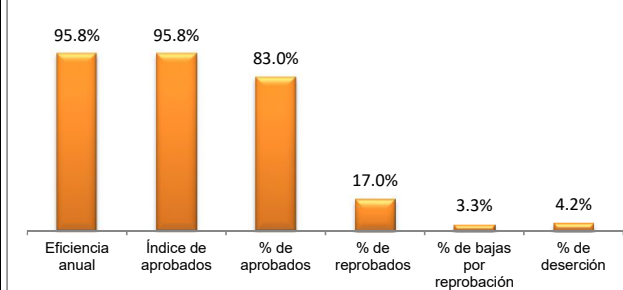
Información Estadística

	2022-2023	Espacios físicos	2022-2023	Espacios físicos	2022-2023
Inscripción total	1,250	Laboratorios:	6	Aulas didácticas	14
Matrícula	1226	Multidisciplinarios	3	Biblioteca	1
Existencia	1197	Idiomas	1	Aula audiovisual	1
Aprobados	994	Análisis clínico	1	Anexos	31
Reprobados (1 a 5)	203	Telecomunicaciones	1	Áreas administrativas	1
Bajas por reprobación (5 o más)	40	Talleres:	3	Canchas deportivas	2
Altas	24	Cómputo	0	Orientación Educativa	1
Deserción	16	Dibujo	1	Cubículos Maestros	1
Grupos	32	Reparación de aparatos electrodomésticos	1	Total de espacios	61
		Mecanografía	1		
Relación	2022-2023			Plazas	2022-2023
Alumno/grupo	39.1			Directivas	4
Alumno/docente	29.2			Administrativas	34
Docente/grupo	1.3			Docentes	42
				Total de plazas	80

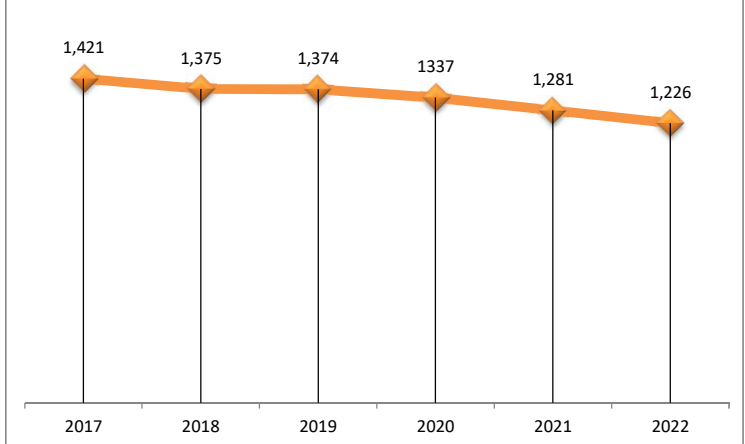
Indicadores Educativos

Indicadores	2022-2023
Eficiencia anual	95.8%
Índice de aprobados	95.8%
% de aprobados	83.0%
% de reprobados	17.0%
% de bajas por reprobación	3.34%
% de deserción	4.24%

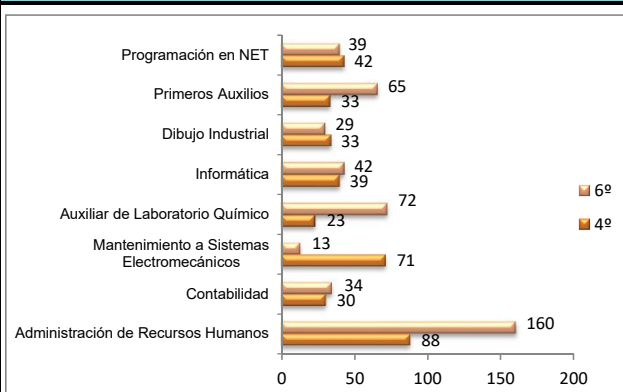
Indicadores Educativos



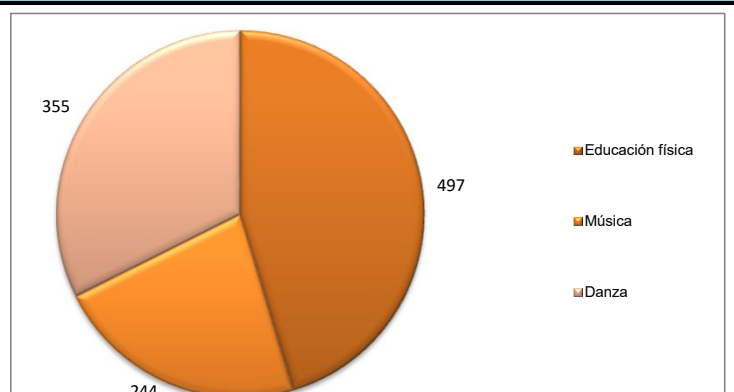
Histórico de crecimiento de matrícula Semestres "B" Inicio Periodo (2017-2022)



Capacitaciones



Paraescolares



Estadística Institucional

CICLO ESCOLAR 2022B-2023A

Información General

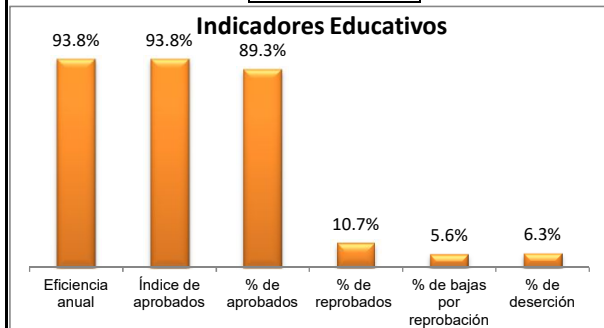
Plantel:	9-Tamiahua	Zona económica:	II	Coordinador de zona:	José Melitón Montiel Castillo
Clave:	30ECB0009C			Director:	Paola Esther Olivares Sosa
Año de Autozoación:	Septiembre de 1990			Subdirector o Resp. Admvo.:	María Clementina Villanueva Ramírez
Localidad:	Tamiahua	Superficie del terreno:	6,975.57 Mts.²	Subdirector o Resp. Académico:	Liliana Isabel Pérez Ramos
Municipio:	Tamiahua, Ver.			Resp. Control escolar:	Dolores Roman Vega
Domicilio:	Calle Porfirio Díaz S/N				
Colonia:	Norte	Servicios básicos:	Agua, energía eléctrica, drenaje y teléfono	Presidente Municipal:	Linda Guadalupe Rodríguez Torres
C.P.:	92560			Domicilio:	Calle Miguel Hidalgo S/N
Teléfono:	(768) 857-04-47	Modalidad escolar:	Escolarizada	Colonia:	Zona Centro
Coordinación de zona:	II			Tel. Presidencia Municipal:	(768) 857-00-05, 857-00-17
Domicilio:	Boulevard Raymundo Martínez S/N, Col. Pueblo Nuevo, C.P. 92730			C.P.:	92560
Tel. Coordinación de zona:	(765) 844-54-07	Turno (s):	Matutino	Fuente:	Información correspondiente a la Forma 911 (2022-2023)

Información Estadística

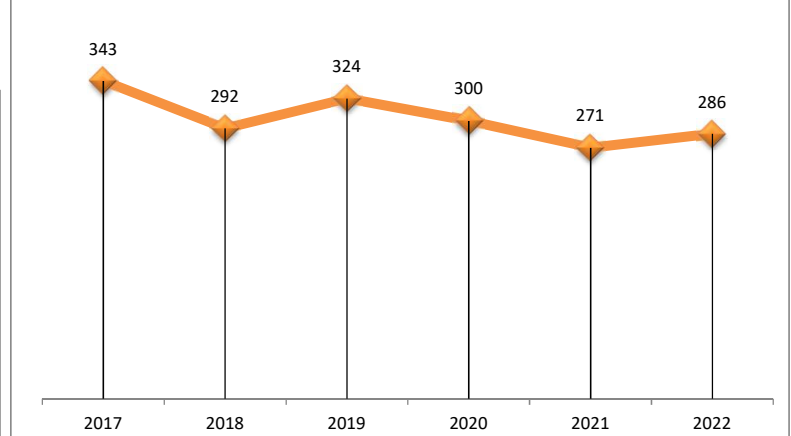
	2022-2023	Espacios físicos	2022-2023	Espacios físicos	2022-2023
Inscripción total	288	Laboratorios:	3	Aulas didácticas	9
Matrícula	286	Multidisciplinarios	2	Biblioteca	1
Existencia	270	Idiomas	1	Aula audiovisual	1
Aprobados	241	Análisis clínico	0	Anexos	14
Reprobados (1 a 5)	29	Telecomunicaciones	0	Áreas administrativas	1
Bajas por reprobación (5 o más)	15	Talleres:	2	Canchas deportivas	1
Altas	2	Cómputo	1	Orientación Educativa	0
Deserción	2	Dibujo	0	Cubículos Maestros	0
Grupos	9	Reparación de aparatos electrodomésticos	0	Total de espacios	32
		Mecanografía	1		
Relación	2022-2023			Plazas	2022-2023
Alumno/grupo	32.0			Directivas	3
Alumno/docente	19.1			Administrativas	15
Docente/grupo	1.7			Docentes	15
				Total de plazas	33

Indicadores Educativos

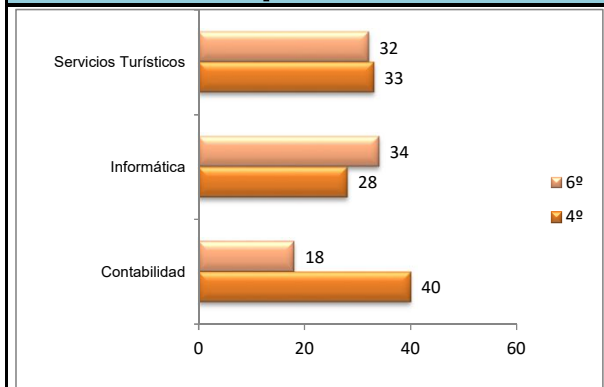
Indicadores	2022-2023
Eficiencia anual	93.8%
Índice de aprobados	93.8%
% de aprobados	89.3%
% de reprobados	10.7%
% de bajas por reprobación	5.6%
% de deserción	6.3%



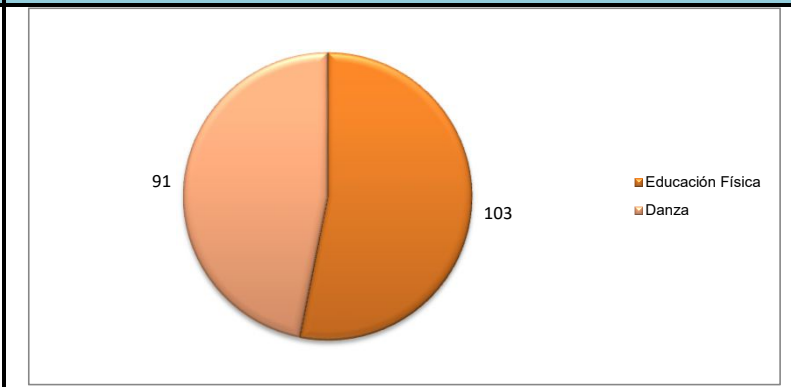
Histórico de crecimiento de matrícula Semestres "B" Inicio Periodo (2017-2022)



Capacitaciones



Paraescolares



Estadística Institucional

CICLO ESCOLAR 2022B-2023A

Información General

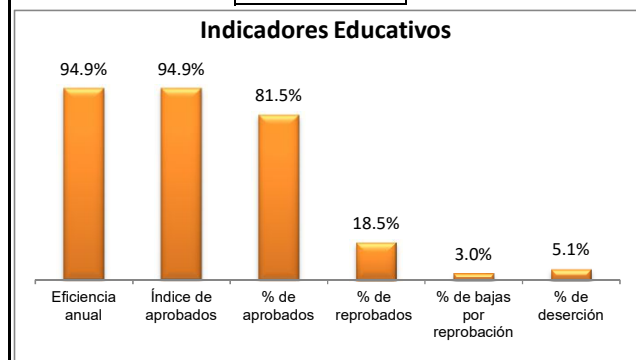
Plantel:	10-Ixhuatlán de Madero	Zona económica:	II	Coordinador de zona:	José Melitón Montiel Castillo
Clave:	30ECB0010S			Director:	Guadalupe Guerrero Cano
Año de Autozoación	Septiembre de 1992			Subdirector o Resp. Admvo.:	Eduardo Chávez Ángeles
Localidad:	Ixhuatlán de Madero	Superficie del terreno:	28,750 Mts. ²	Subdirector o Resp. Académico:	Miguel Ángel Kolvaller Cisneros
Municipio:	Ixhuatlán de Madero, Ver.			Resp. Control escolar:	Araceli Maldonado Prior
Domicilio:	Carr. Álamo-Ixhuatlán de Madero Km. 75				
Colonia:	Domicilio Conocido	Servicios básicos:	Agua y energía eléctrica		
C.P.	92682			Presidente Municipal:	Arnulfo Espinoza Tolentino
Teléfono:	(746) 843-81-04, 843-81-05	Modalidad escolar:	Escolarizada	Domicilio:	Plaza Hidalgo S/N
				Colonia:	Zona Centro
Coordinación de zona:	II			Tel. Presidencia Municipal:	(746) 843-80-73, 843-80-74
Domicilio:	Boulevard Raymundo Martínez S/N, Col. Pueblo Nuevo, C.P. 92730			C.P.	92680
Tel. Coordinación de zona:	(765) 844-54-07	Turno (s) :	Matutino	Fuente:	Información correspondiente a la Forma 911 (2022-2023)

Información Estadística

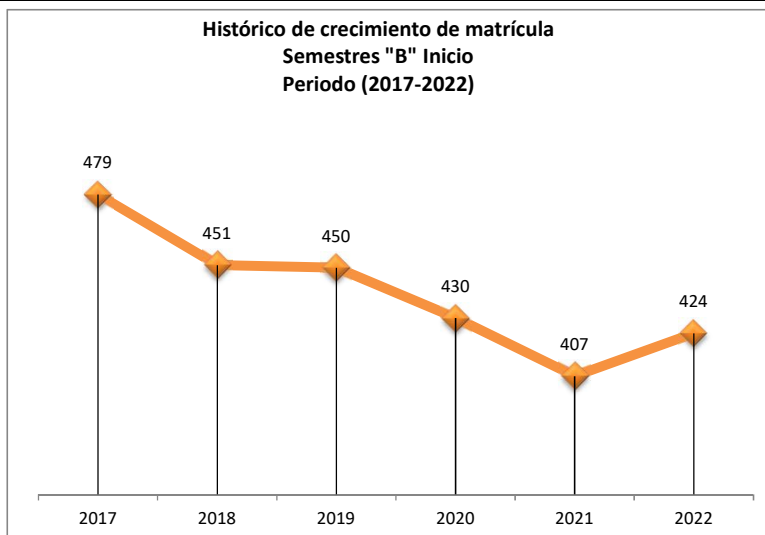
	2022-2023		2022-2023		2022-2023
Inscripción total	428	Espacios físicos	3	Espacios físicos	9
Matrícula	424	Laboratorios:	2	Aulas didácticas	9
Existencia	406	Multidisciplinarios	2	Biblioteca	1
Aprobados	331	Idiomas	1	Aula audiovisual	1
Reprobados (1 a 5)	75	Análisis clínico	0	Anexos	16
Bajas por reprobación (5 o más)	12	Telecomunicaciones	0	Áreas administrativas	1
Altas	4	Talleres:	2	Canchas deportivas	2
Deserción	4	Cómputo	1	Orientación Educativa	1
Grupos	12	Dibujo	0	Cubículos Maestros	1
		Reparación de aparatos electrodomésticos	0	Total de espacios	37
		Mecanografía	1		
Relación	2022-2023			Plazas	2022-2023
Alumno/grupo	35.7			Directivas	2
Alumno/docente	28.3			Administrativas	14
Docente/grupo	1.3			Docentes	15
				Total de plazas	31

Indicadores Educativos

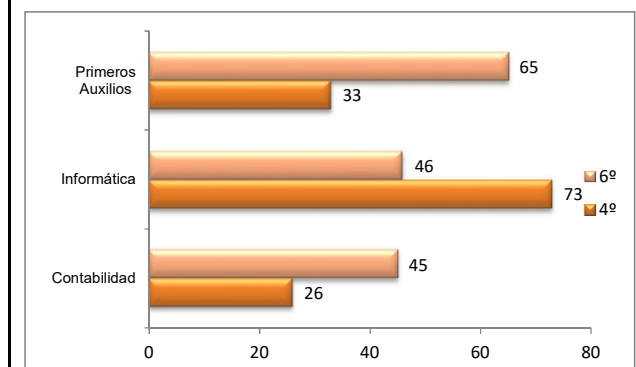
Indicadores	2022-2023
Eficiencia anual	94.9%
Índice de aprobados	94.9%
% de aprobados	81.5%
% de reprobados	18.5%
% de bajas por reprobación	3.0%
% de deserción	5.1%



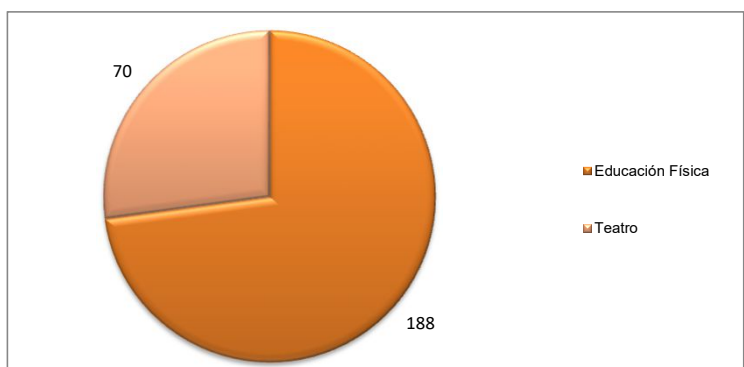
Histórico de crecimiento de matrícula Semestres "B" Inicio Periodo (2017-2022)



Capacitaciones



Paraescolares



Estadística Institucional

CICLO ESCOLAR 2022B-2023A

Información General

Plantel:	14-Tihuatlán	Zona económica:	II	Coordinador de zona:	José Melitón Montiel Castillo
Clave:	30ECB0014O			Director:	Nancy Trinidad Rocha
Año de Autozoación	Septiembre de 1991			Subdirector o Resp. Admvo.:	Carlos Miguel Rivadeneyra Buenrostro
Localidad:	Tihuatlán	Superficie del terreno:	12,650 Mts.²	Subdirector o Resp. Académico:	Maricela Vázquez Lagos
Municipio:	Tihuatlán, Ver.			Resp. Control escolar:	Rocio del Carmen Hernández Amador
Domicilio:	Carretera Tihuatlán-Álamo Km. 1 S/N				
Colonia:	Magisterial	Servicios básicos:	Agua y energía eléctrica	Presidente Municipal:	Leobardo Gómez González
C.P.	92900			Domicilio:	Áv. Cuauhtémoc Esq. Leona Vicario
Teléfono:	(746) 843-09-52	Modalidad escolar:	Escolarizada	Colonia:	Zona Centro
				Tel. Presidencia Municipal:	(746) 843-00-18, 843-01-05
Coordinación de zona:	II			C.P.	92900
Domicilio:	Boulevard Raymundo Martínez S/N, Col. Pueblo Nuevo, C.P. 92730			Fuente:	Información correspondiente a la Forma 911 (2022-2023)
Tel. Coordinación de zona:	(765) 844-54-07	Turno (s) :	Discontinuo		

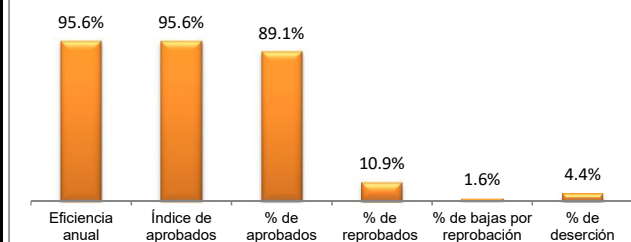
Información Estadística

	2022-2023		2022-2023		2022-2023	
Inscripción total	664	Espacios físicos	Laboratorios:	3	Espacios físicos	
Matrícula	652		Multidisciplinarios	2	Aulas didácticas	8
Existencia	635		Idiomas	1	Biblioteca	0
Aprobados	566		Análisis clínico	0	Aula audiovisual	0
Reprobados (1 a 5)	69		Telecomunicaciones	0	Anexos	6
Bajas por reprobación (5 o más)	10		Talleres:	2	Áreas administrativas	0
Altas	12		Cómputo	1	Canchas deportivas	1
Deserción	9		Dibujo	0	Orientación Educativa	0
Grupos	18		Reparación de aparatos electrodomésticos	0	Cubículos Maestros	1
			Mecanografía	1	Total de espacios	21
Relación	2022-2023				Plazas	2022-2023
Alumno/grupo	36.9			Directivas	3	
Alumno/docente	27.2			Administrativas	18	
Docente/grupo	1.3			Docentes	24	
				Total de plazas	45	

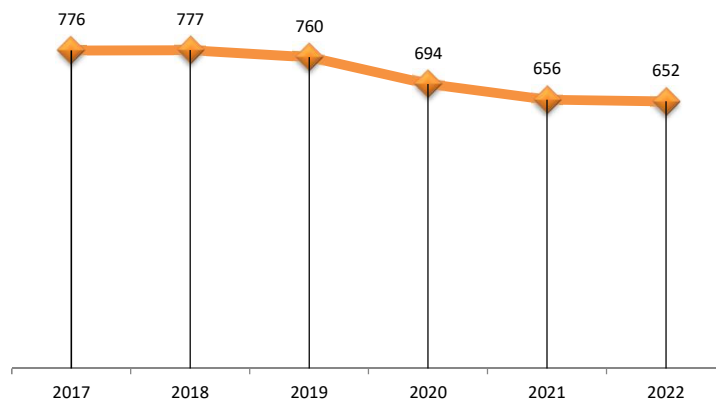
Indicadores Educativos

Indicadores	2022-2023
Eficiencia anual	95.6%
Índice de aprobados	95.6%
% de aprobados	89.1%
% de reprobados	10.9%
% de bajas por reprobación	1.6%
% de deserción	4.4%

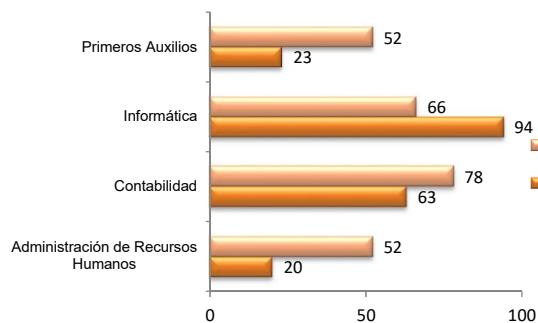
Indicadores Educativos



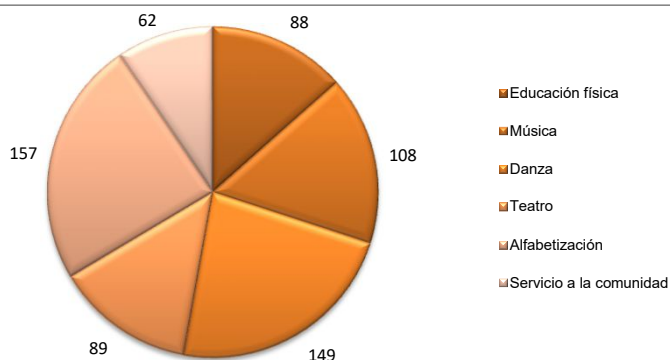
Histórico de crecimiento de matrícula Semestres "B" Inicio Periodo (2017-2022)



Capacitaciones



Paraescolares



Estadística Institucional

CICLO ESCOLAR 2022B-2023A

Información General

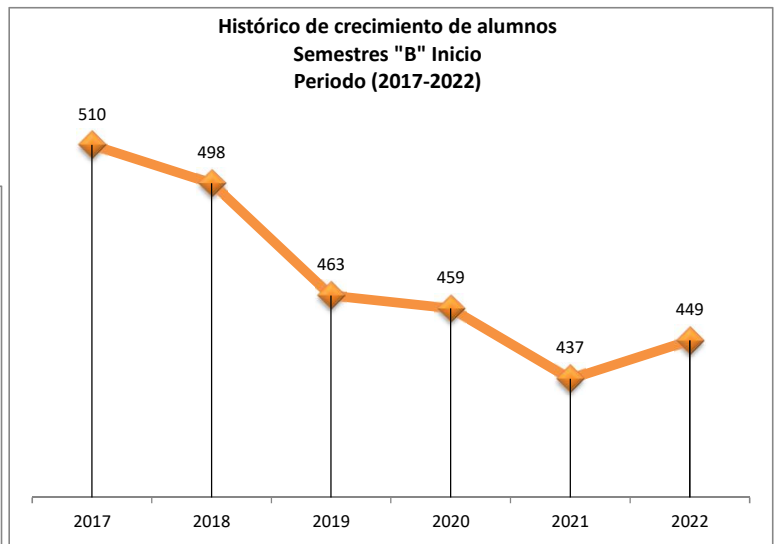
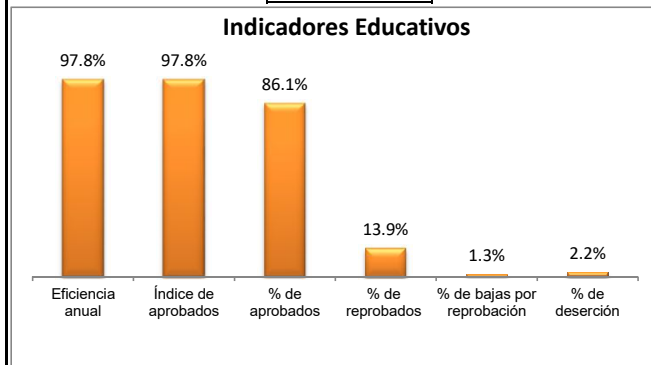
Plantel:	22-Chicontepec	Zona económica:	II	Coordinador de zona:	José Melitón Montiel Castillo
Clave:	30ECB0022X			Director:	Manuel Ricardez Bernal
Año de Autoización	Septiembre de 1993			Subdirector o Resp. Admvo.:	Margarita Cruz Otero
Localidad:	Chicontepec de Chicuellar	Superficie del terreno:	10,000 Mts.²	Subdirector o Resp. Académico:	Mayanin Márquez Zúñiga
Municipio:	Chicontepec, Ver.			Resp. Control escolar:	Irene Hernández Lozano
Domicilio:	Calle Barrio Mexcatla S/N				
Colonia:	Domicilio Conocido	Servicios básicos:	Agua, energía eléctrica, drenaje y teléfono		
C.P.	92709			Presidente Municipal:	Armando Fernández de la Cruz
Teléfono:	(746) 892-05-05	Modalidad escolar:	Escolarizada	Domicilio:	Palacio Municipal S/N.
				Colonia:	Zona Centro
Coordinación de zona:	II			Tel. Presidencia Municipal:	(746) 892-01-70
Domicilio:	Boulevard Raymundo Martínez S/N, Col. Pueblo Nuevo, C.P. 92730			C.P.	92709
Tel. Coordinación de zona:	(765) 844-54-07	Turno (s) :	Discontinuo	Fuente:	Información correspondiente a la Forma 911 (2022-2023)

Información Estadística

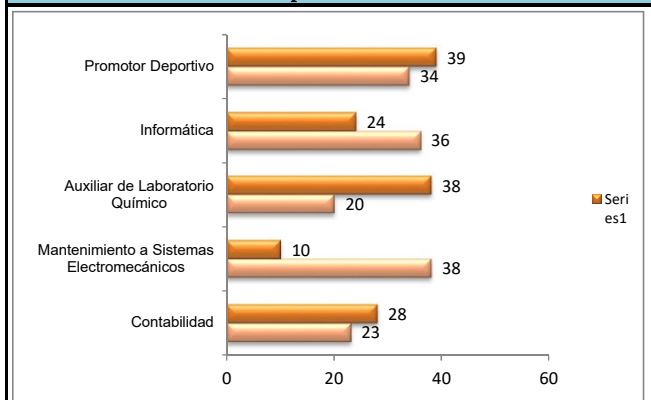
	2022-2023		2022-2023		2022-2023
Inscripción total	456	Espacios físicos	3	Espacios físicos	10
Matrícula	449	Laboratorios:		Aulas didácticas	
Existencia	446	Multidisciplinarios	1	Biblioteca	1
Aprobados	384	Idiomas	1	Aula audiovisual	0
Reprobados (1 a 5)	62	Análisis clínico	1	Anexos	23
Bajas por reprobación (5 o más)	6	Telecomunicaciones	0	Áreas administrativas	1
Altas	7	Talleres:	2	Canchas deportivas	1
Deserción	0	Cómputo	1	Orientación Educativa	1
Grupos	14	Dibujo	0	Cubiculos Maestros	1
		Reparación de aparatos electrodomésticos	1	Total de espacios	43
		Mecanografía	0		
Relación	2022-2023			Plazas	2022-2023
Alumno/grupo	32.6			Directivas	3
Alumno/docente	24.9			Administrativas	16
Docente/grupo	1.3			Docentes	18
				Total de plazas	37

Indicadores Educativos

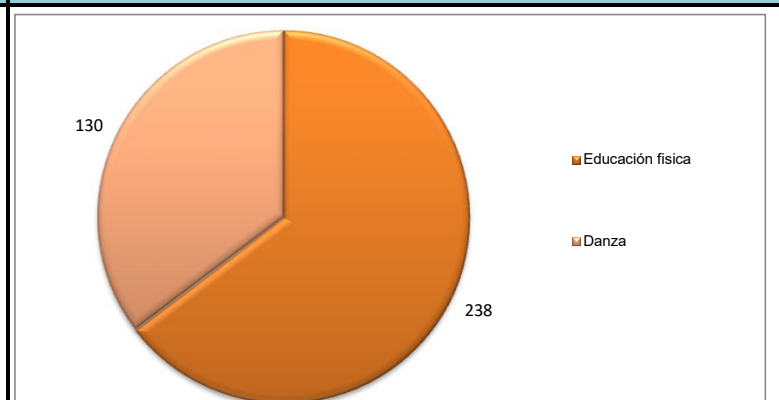
Indicadores	2022-2023
Eficiencia anual	97.8%
Índice de aprobados	97.8%
% de aprobados	86.1%
% de reprobados	13.9%
% de bajas por reprobación	1.3%
% de deserción	2.2%



Capacitaciones



Paraescolares



Estadística Institucional

CICLO ESCOLAR 2022B-2023A

Información General

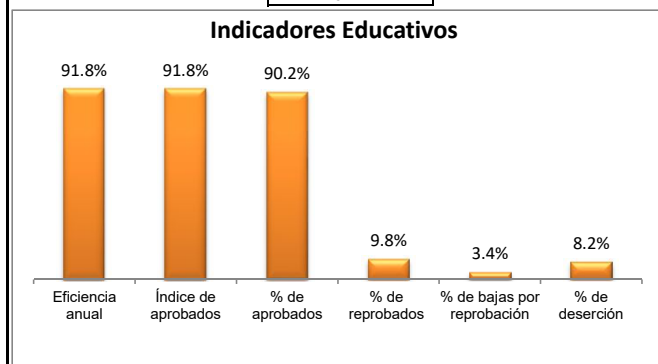
Plantel:	23-Castillo de Teayo	Zona económica:	II	Coordinador de zona:	José Melitón Montiel Castillo
Clave:	30ECB0023W			Director:	Luis Marcelino Martínez Francisco
Año de Autozoación	Septiembre de 1993			Subdirector o Resp. Admvo.:	Gabriela Hernández Hernández
Localidad:	Castillo de Teayo	Superficie del terreno:	20,000 Mts.²	Subdirector o Resp. Académico:	Marisela Martínez Chontal
Municipio:	Castillo de Teayo, Ver.			Resp. Control escolar:	Blanca Dalila Serrano Vera
Domicilio:	Priv. del Castillo S/N				
Colonia:	Ampliación del Avalo	Servicios básicos:	Agua y energía eléctrica	Presidente Municipal:	Esteban Ávila Hernández
C.P.	92940			Domicilio:	Plaza de la Pirámide S/N.
Teléfono:	(746) 882-04-90, 2-00-15 caseta	Modalidad escolar:	Escolarizada	Colonia:	Zona Centro
Coordinación de zona:	II			Tel. Presidencia Municipal:	(746) 882-00-15, 882-03-09
Domicilio:	Boulevard Raymundo Martínez S/N, Col. Pueblo Nuevo, C.P. 92730			C.P.	92940
Tel. Coordinación de zona:	(765) 844-54-07	Turno (s) :	Matutino	Fuente:	Información correspondiente a la Forma 911 (2022-2023)

Información Estadística

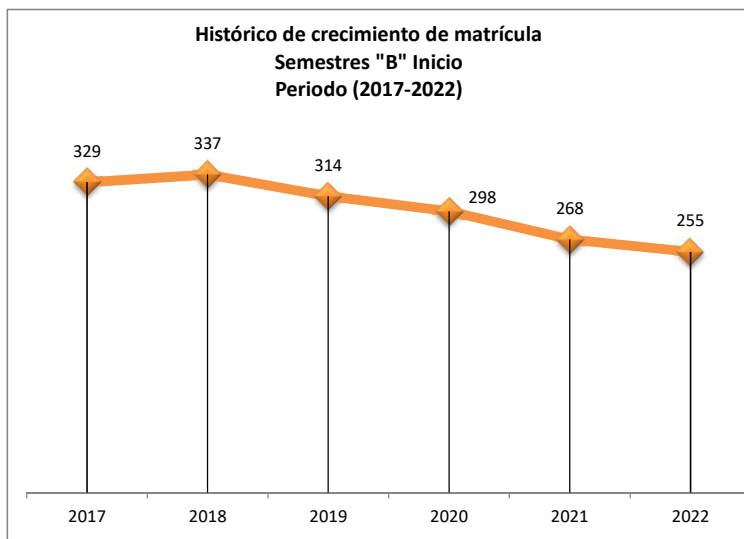
	2022-2023		2022-2023		2022-2023	
Inscripción total	256	Espacios físicos	Laboratorios:	2	Espacios físicos	
Matrícula	255		Multidisciplinarios	1	Aulas didácticas	6
Existencia	235		Idiomas	1	Biblioteca	1
Aprobados	212		Análisis clínico	0	Aula audiovisual	0
Reprobados (1 a 5)	23		Telecomunicaciones	0	Anexos	13
Bajas por reprobación (5 o más)	8		Talleres:	2	Áreas administrativas	1
Altas	1		Cómputo	1	Canchas deportivas	1
Deserción	9		Dibujo	0	Orientación Educativa	1
Grupos	9		Reparación de aparatos electrodomésticos	0	Cubículos Maestros	0
			Mecanografía	1	Total de espacios	27
Relación	2022-2023			Plazas	2022-2023	
Alumno/grupo	28.4			Directivas	1	
Alumno/docente	17.0			Administrativas	16	
Docente/grupo	1.7			Docentes	15	
				Total de plazas	32	

Indicadores Educativos

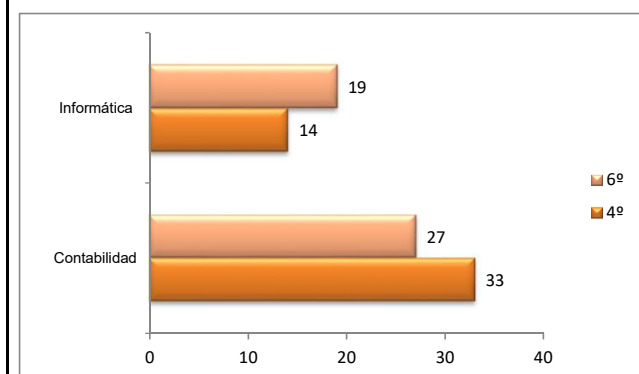
Indicadores	2022-2023
Eficiencia anual	91.8%
Índice de aprobados	91.8%
% de aprobados	90.2%
% de reprobados	9.8%
% de bajas por reprobación	3.4%
% de deserción	8.2%



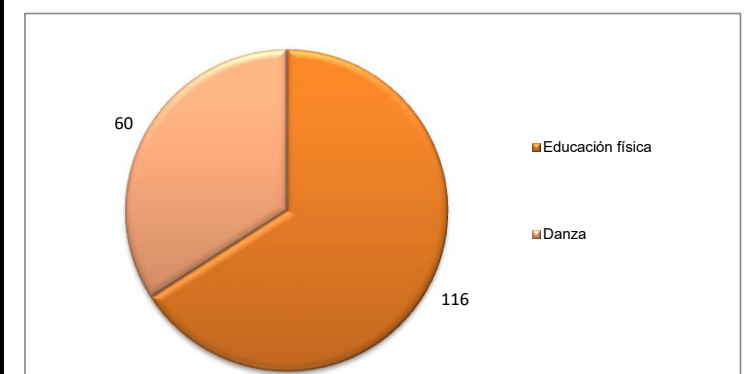
Histórico de crecimiento de matrícula Semestres "B" Inicio Periodo (2017-2022)



Capacitaciones



Paraescolares



Estadística Institucional

CICLO ESCOLAR 2022B-2023A

Información General

Plantel:	51-La Constitución	Zona económica:	II	Coordinador de zona:	José Melitón Montiel Castillo
Clave:	30ECB0050T			Director:	César Vicente López Constantino
Año de Autoización:	Septiembre de 2004			Subdirector o Resp. Admvo.:	Diana Guadalupe García Gómez
Localidad:	La Constitución (Coyolar)	Superficie del terreno:	3,280.209 Mts.²	Subdirector o Resp. Académico:	Conrado García Salome
Municipio:	Álamo Temapache, Ver.			Resp. Control escolar:	Leticia Gutiérrez Castellanos
Domicilio:	Carretera Álamo-Ixhuatlán de Madero Km. 18				
Colonia:	Domicilio Conocido	Servicios básicos:	Agua, energía eléctrica y drenaje		
C.P.:	92730			Presidente Municipal:	Blanca Lilia Arrieta Pardo
Teléfono:	(765) 596-40-97	Modalidad escolar:	Escolarizada	Domicilio:	Av. Garizurieta S/N.
				Colonia:	Zona Centro
Coordinación de zona:	II			Tel. Presidencia Municipal:	(765) 844-90-90, 844-90-41
Domicilio:	Boulevard Raymundo Martínez S/N, Col. Pueblo Nuevo, C.P. 92730			C.P.:	92730
Tel. Coordinación de zona:	(765) 844-54-07	Turno (s) :	Matutino	Fuente:	Información correspondiente a la Forma 911 (2022-2023)

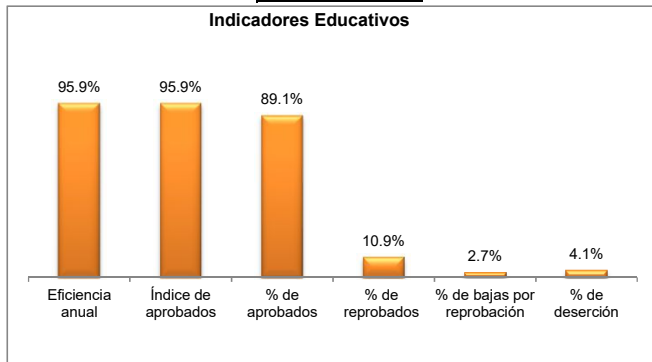
Información Estadística

	2022-2023		2022-2023		2022-2023		
Inscripción total	220	Espacios físicos	Laboratorios:	2	Espacios físicos		
Matrícula	219		Multidisciplinarios	2		Aulas didácticas	4
Existencia	211		Idiomas	0		Biblioteca	0
Aprobados	188		Análisis clínico	0		Aula audiovisual	0
Reprobados (1 a 5)	23		Telecomunicaciones	0		Anexos	6
Bajas por reprobación (5 o más)	6		Talleres:	0		Áreas administrativas	0
Altas	1		Cómputo	0		Canchas deportivas	1
Deserción	1		Dibujo	0		Orientación Educativa	0
Grupos	6		Reparación de aparatos electrodomésticos	0		Cubículos Maestros	0
			Mecanografía	0		Total de espacios	13
Relación	2022-2023			Plazas	2022-2023		
Alumno/grupo	36.7			Directivas	1		
Alumno/docente	24.3			Administrativas	11		
Docente/grupo	1.5			Docentes	9		
				Total de plazas	21		

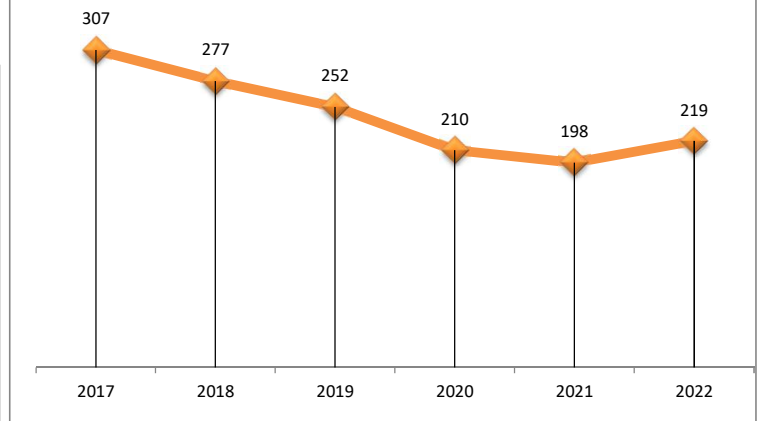
NOTA: Instalaciones provisionales

Indicadores Educativos

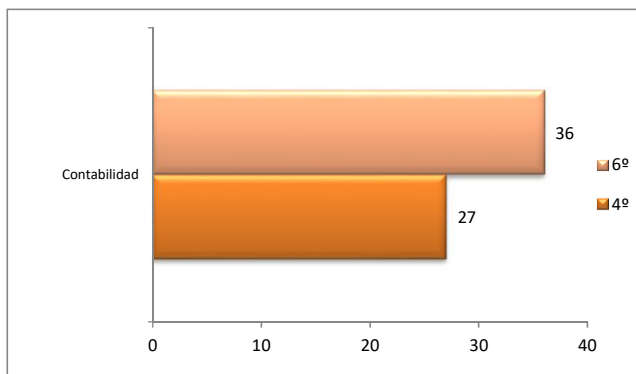
Indicadores	2022-2023
Eficiencia anual	95.9%
Índice de aprobados	95.9%
% de aprobados	89.1%
% de reprobados	10.9%
% de bajas por reprobación	2.7%
% de deserción	4.1%



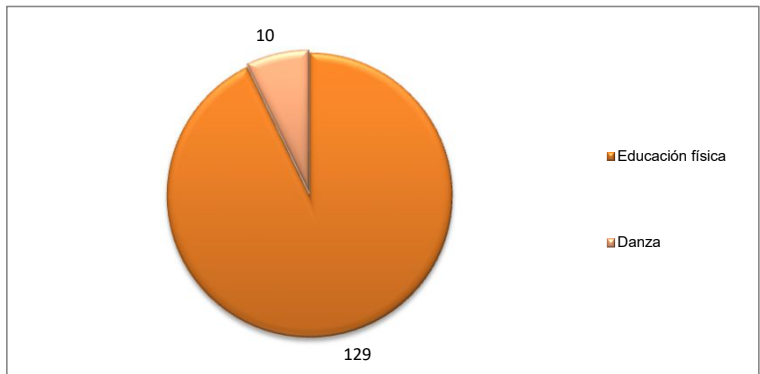
Histórico de crecimiento de matrícula Semestre "B" (Inicio) Periodo (2017-2022)



Capacitaciones



Paraescolares



Estadística Institucional

CICLO ESCOLAR 2022B-2023A

Información General

Coordinación:	III	Zona económica:	II	Directores de la zona:	
Clave:	30FMS00030			P-03 Martínez de la Torre	Lucía Laura Fernández Borboa
Coordinadora:	Carlos Alberto Herrera Villalobos			P-24 Cazones	Karla Lanciego Valencia
Localidad:	Coatzintla			P-27 Espinal	Álvaro López Lobato
Municipio:	Coatzintla, Ver.	Horario de Atención:	Discontinuo	P-28 Tlapacoyan	Telma Contreras Hernández
Domicilio:	Carretera Poza Rica-San Andrés			P-32 Coatzintla	Yarid Mauricio Christfiel Lugo
Colonia:	Kawatzin			P-37 Mecatepec	Marissa Ferral Cruz
Código Postal:	93160				
Presidente Municipal:	César Ulises García Vázquez				
Domicilio:	Calle Hidalgo esq. Juárez S/N.	Servicios básicos:	Agua y teléfono		
Colonia:	Zona Centro				
Teléfono:	(782) 825-07-97, 825-00-20				
C.P.:	93160				

Fuente: Información correspondiente a la Forma 911 (2022-2023)

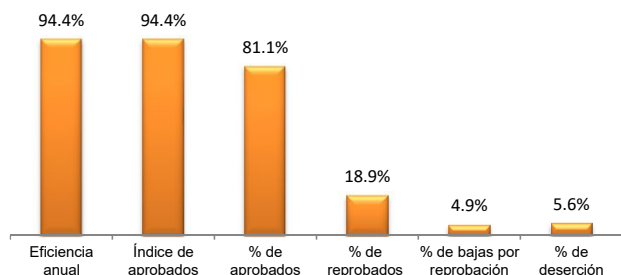
Información Estadística

	2022-2023		2022-2023		2022-2023
Inscripción total	3844	Espacios físicos	2022-2023	Espacios físicos	2022-2023
Matrícula	3777	Laboratorios:	18	Aulas didácticas	61
Existencia	3628	Multidisciplinarios	9	Biblioteca	4
Aprobados	2943	Idiomas	6	Aula audiovisual	2
Reprobados (1 a 5)	685	Análisis clínico	1	Anexos	68
Bajas por reprobación (5 o más)	176	Telecomunicaciones	2	Áreas administrativas	3
Altas	67	Talleres:	12	Canchas deportivas	7
Deserción	117	Cómputo	4	Orientación Educativa	1
Grupos	109	Dibujo	5	Cubículos Maestros	4
		Reparación de aparatos electrodomésticos	1	Total de espacios	180
Relación	2022-2023	Mecanografía	2		
Alumno/grupo	35.3			Plazas	2022-2023
Alumno/docente	32.0			Directivas	15
Docente/grupo	1.1			Administrativas	118
				Docentes	143
				Total de plazas	276

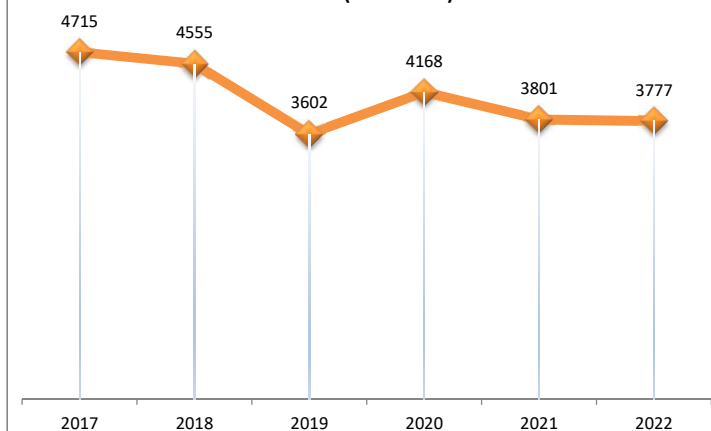
Indicadores Educativos

Indicadores	2022-2023
Eficiencia anual	94.4%
Índice de aprobados	94.4%
% de aprobados	81.1%
% de reprobados	18.9%
% de bajas por reprobación	4.9%
% de deserción	5.6%

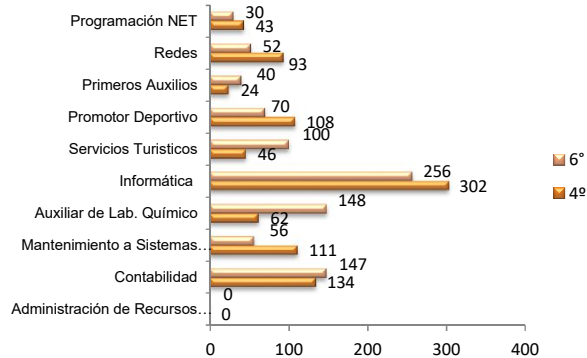
Indicadores Educativos



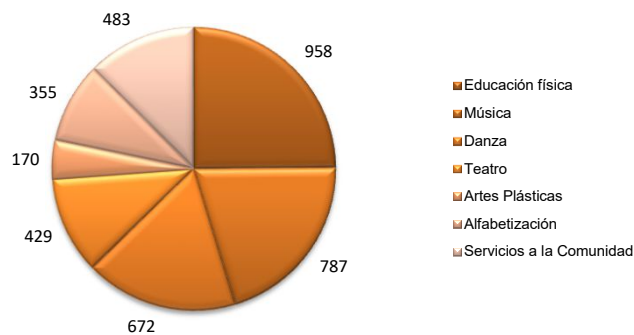
Histórico de crecimiento de alumnos Semestres "B" Inicio Periodo (2017-2022)



Capacitaciones



Paraescolares



Estadística Institucional

CICLO ESCOLAR 2022B-2023A

Información General

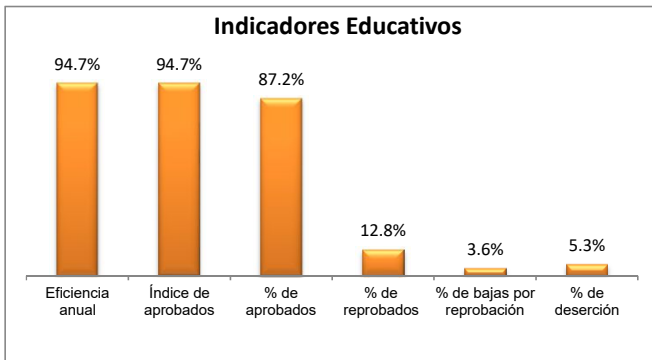
Plantel:	3-Martínez de la Torre	Zona económica:	II	Coordinador de zona:	Carlos Alberto Herrera Villalobos
Clave:	30ECB00031			Director:	Lucia Laura Fernández Borboa
Año de Autozoación:	Septiembre de 1988			Subdirector o Resp. Admvo.:	José de Jesús Muñoz Parra
Localidad:	Martínez de la Torre	Superficie del terreno:	8,040 Mts.²	Subdirector o Resp. Académico:	Ciciolli Martínez Mendez
Municipio:	Martínez de la Torre, Ver.			Resp. Control escolar:	Anilu Gálvez Medina
Domicilio:	Calle Nobleza # 8				
Colonia:	Las Lomas	Servicios básicos:	Agua, energía eléctrica, drenaje y teléfono		
C.P.:	93600			Presidente Municipal:	Rodrigo Calderón Salas
Teléfono:	(232) 324-57-17	Modalidad escolar:	Escolarizada	Domicilio:	Av. Pedro Bellis 108 S/N
				Colonia:	Zona Centro
Coordinación de zona:	III			Tel. Presidencia Municipal:	(232) 3-24-03-75; 3-24-00-23; 3-24-03-28
Domicilio:	Carret. Poza Rica-San Andrés, Fracc. Kawatzin, C.P 93160			C.P.:	93600
Tel. Coordinación de zona:	(782) 825-36-98	Turno (s) :	Matutino-Vespertino	Fuente:	Información correspondiente a la Forma 911 (2022-2023)

Información Estadística

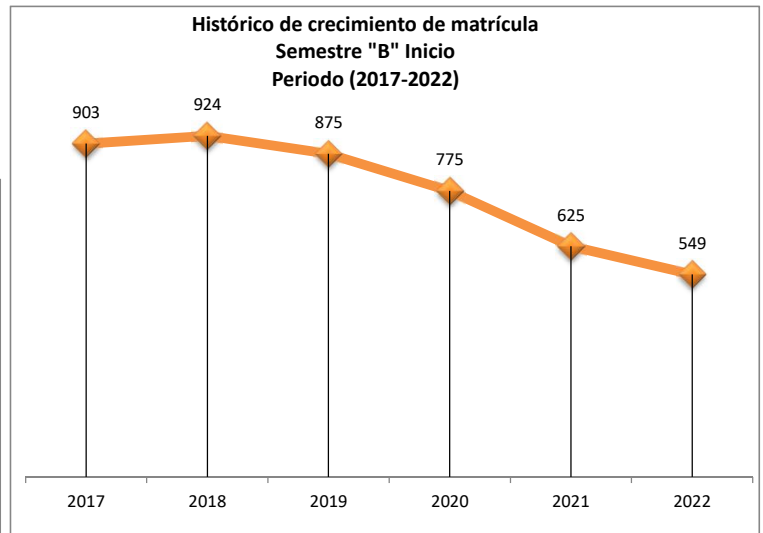
	2022-2023		2022-2023		2022-2023
Inscripción total	561	Espacios físicos	4	Espacios físicos	12
Matrícula	549	Laboratorios:		Aulas didácticas	1
Existencia	531	Multidisciplinarios	2	Biblioteca	1
Aprobados	463	Idiomas	1	Aula audiovisual	0
Reprobados (1 a 5)	68	Análisis clínico	0	Anexos	22
Bajas por reprobación (5 o más)	19	Telecomunicaciones	1	Áreas administrativas	1
Altas	12	Talleres:	2	Canchas deportivas	1
Deserción	26	Cómputo	0	Orientación Educativa	1
Grupos	21	Dibujo	1	Cubículos Maestros	1
		Reparación de aparatos electrodomésticos	0	Total de espacios	45
		Mecanografía	1		
Relación	2022-2023			Plazas	2022-2023
Alumno/grupo	26.7			Directivas	3
Alumno/docente	19.6			Administrativas	26
Docente/grupo	1.3			Docentes	28
				Total de plazas	57

Indicadores Educativos

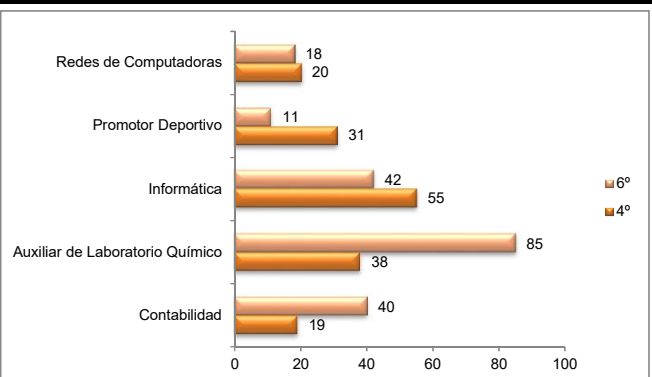
	2022-2023
Eficiencia anual	94.7%
Índice de aprobados	94.7%
% de aprobados	87.2%
% de reprobados	12.8%
% de bajas por reprobación	3.6%
% de deserción	5.3%



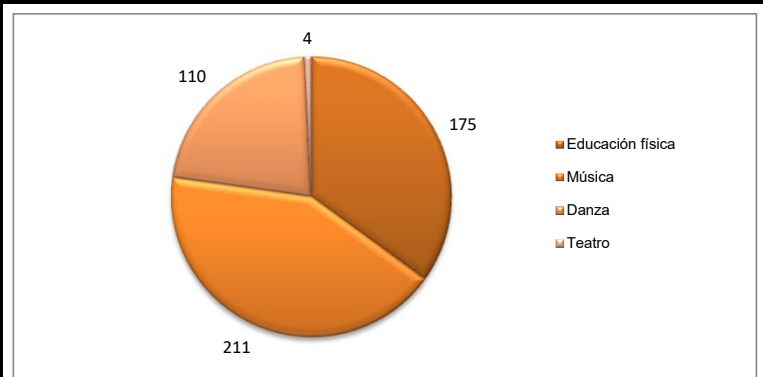
Histórico de crecimiento de matrícula Semestre "B" Inicio Periodo (2017-2022)



Capacitaciones



Paraescolares



Estadística Institucional

CICLO ESCOLAR 2022B-2023A

Información General

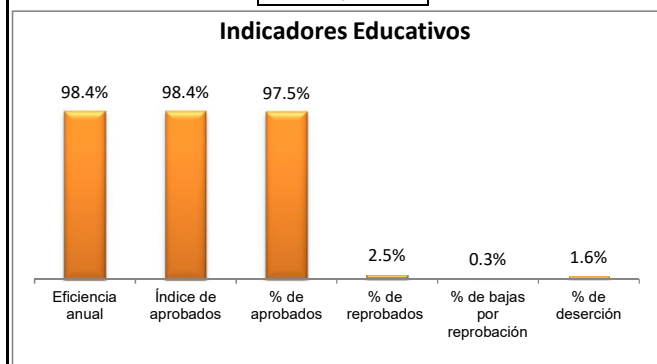
Plantel:	24-Cazones	Zona económica:	II	Coordinador de zona:	Carlos Alberto Herrera Villalobos
Clave:	30ECB0024V			Director:	Karla Lanciego Valencia
Año de Autozoación	Septiembre de 1993			Subdirector o Resp. Admvo.:	Jesús Olarte Hernández
Localidad:	Cazones de Herrera	Superficie del terreno:	15,098 Mts.²	Subdirector o Resp. Académico:	Nohemí García Hernández
Municipio:	Cazones de Herrera, Ver.			Resp. Control escolar:	Obdulia Aguilar Arrijoa
Domicilio:	Camino Vecinal S/N				
Colonia:	Barrio Alto Lucero	Servicios básicos:	Agua, energía eléctrica y teléfono	Presidente Municipal:	Miguel Ángel Uribe Toral
C.P.	92983			Domicilio:	Av. Reforma # 62.
Teléfono:	(784) 887-02-73	Modalidad escolar:	Escolarizada	Colonia:	Zona Centro
				Tel. Presidencia Municipal:	(784) 887-00-60, 887-02-63
Coordinación de zona:	III			C.P.	92978
Domicilio:	Carret. Poza Rica-San Andrés, Fracc. Kawatzin, C.P 93160	Turno (s) :	Matutino	Fuente:	Información correspondiente a la Forma 911 (2022-2023)
Tel. Coordinación de zona:	(782) 825-36-98				

Información Estadística

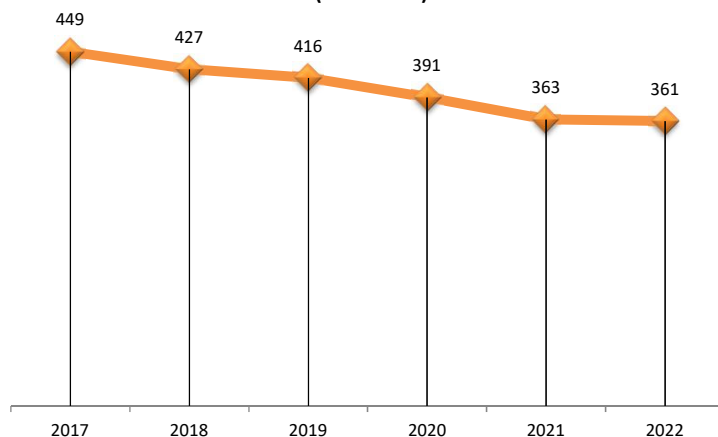
	2022-2023		2022-2023		2022-2023	
Inscripción total	369	Espacios físicos	Laboratorios:	Espacios físicos		
Matrícula	361		Multidisciplinarios		Aulas didácticas	10
Existencia	363		Idiomas		Biblioteca	1
Aprobados	354		Análisis clínico		Aula audiovisual	1
Reprobados (1 a 5)	9		Telecomunicaciones		Anexos	10
Bajas por reprobación (5 o más)	1		Talleres:		Áreas administrativas	1
Altas	8		Cómputo		Canchas deportivas	1
Deserción	6		Dibujo		Orientación Educativa	0
Grupos	12		Reparación de aparatos electrodomésticos		Cubículos Maestros	1
			Mecanografía		Total de espacios	31
Relación	2022-2023			Plazas	2022-2023	
Alumno/grupo	30.8			Directivas	1	
Alumno/docente	24.1			Administrativas	11	
Docente/grupo	1.3			Docentes	15	
				Total de plazas	27	

Indicadores Educativos

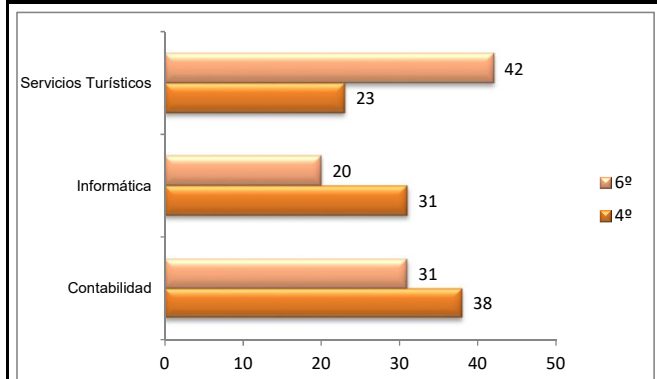
Indicadores	2022-2023
Eficiencia anual	98.4%
Índice de aprobados	98.4%
% de aprobados	97.5%
% de reprobados	2.5%
% de bajas por reprobación	0.3%
% de deserción	1.6%



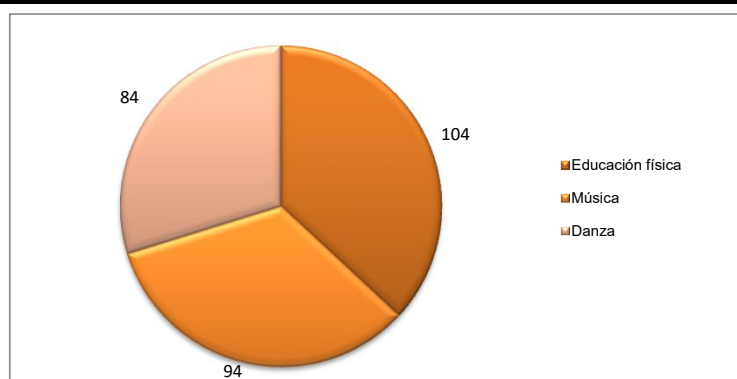
Histórico de crecimiento de alumnos Semestres "B" Inicio Periodo (2017-2022)



Capacitaciones



Paraescolares



Estadística Institucional

CICLO ESCOLAR 2022B-2023A

Información General

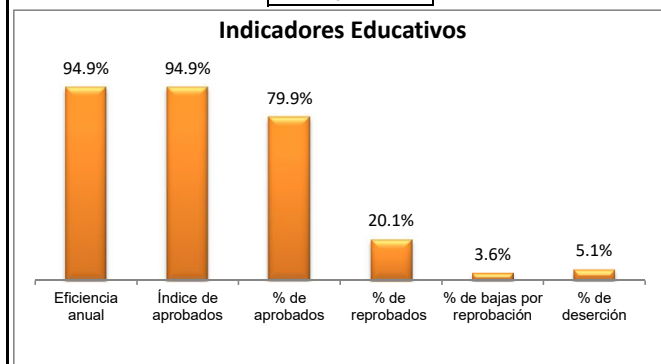
Plantel:	27-Espinal	Zona económica:	II	Coordinador de zona:	Carlos Alberto Herrera Villalobos
Clave:	30ECB0027S			Director:	Álvaro López Lobato
Año de Autozoación	Septiembre de 1994			Subdirector o Resp. Admvo.:	Agustín García Peña
Localidad:	Espinal	Superficie del terreno:	27,109.67 Mts.²	Subdirector o Resp. Académico:	Noé Roustand Pazos
Municipio:	Espinal, Ver.			Resp. Control escolar:	Nimbe Antonieta Pérez Juárez
Domicilio:	Calle Reforma # 30				
Colonia:	Centro	Servicios básicos:	Agua, energía eléctrica, drenaje y teléfono	Presidente Municipal:	Paulino Roberto Salinas Salgado
C.P.	93180			Domicilio:	Calle 16 de Septiembre # 6.
Teléfono:	(784) 881-22-97	Modalidad escolar:	Escolarizada	Colonia:	Zona Centro
Coordinación de zona:	III			Tel. Presidencia Municipal:	(784) 881-23-42, fax 881-23-48
Domicilio:	Carret. Poza Rica-San Andrés, Fracc. Kawatzin, C.P 93160			C.P.	93180
Tel. Coordinación de zona:	(782) 825-36-98	Turno (s) :	Matutino	Fuente:	Información correspondiente a la Forma 911 (2022-2023)

Información Estadística

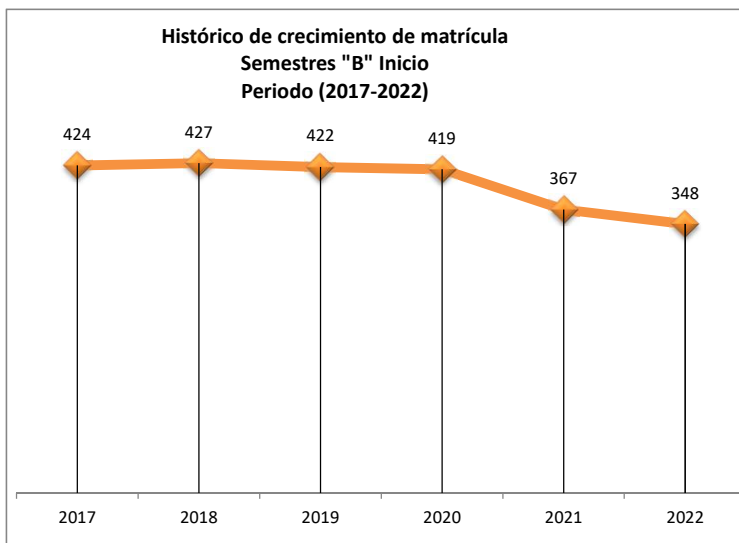
	2022-2023		2022-2023		2022-2023
Inscripción total	352	Espacios físicos Laboratorios: Multidisciplinarios Idiomas Análisis clínico Telecomunicaciones Talleres: Cómputo Dibujo Reparación de aparatos electrodomésticos Mecanografía	2	Espacios físicos Aulas didácticas Biblioteca Aula audiovisual Anexos Áreas administrativas Canchas deportivas Orientación Educativa Cubículos Maestros Total de espacios	6
Matrícula	348		1		0
Existencia	334		1		0
Aprobados	267		0		9
Reprobados (1 a 5)	67		0		0
Bajas por reprobación (5 o más)	12		1		1
Altas	4		1		0
Deserción	12		0		0
Grupos	10		0		0
			0		0
Relación	2022-2023			Plazas	2022-2023
Alumno/grupo	35.2			Directivas	1
Alumno/docente	20.5			Administrativas	16
Docente/grupo	1.7			Docentes	17
				Total de plazas	34

Indicadores Educativos

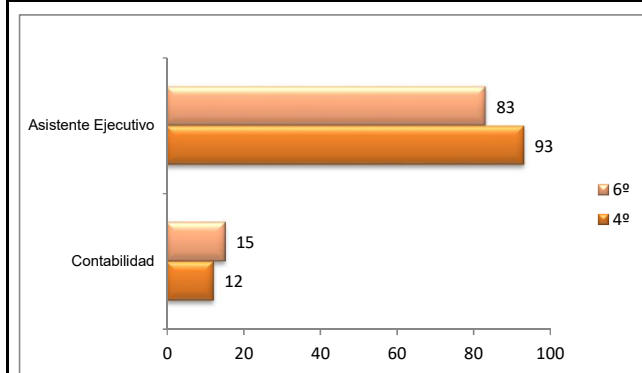
	2022-2023
Eficiencia anual	94.9%
Índice de aprobados	94.9%
% de aprobados	79.9%
% de reprobados	20.1%
% de bajas por reprobación	3.6%
% de deserción	5.1%



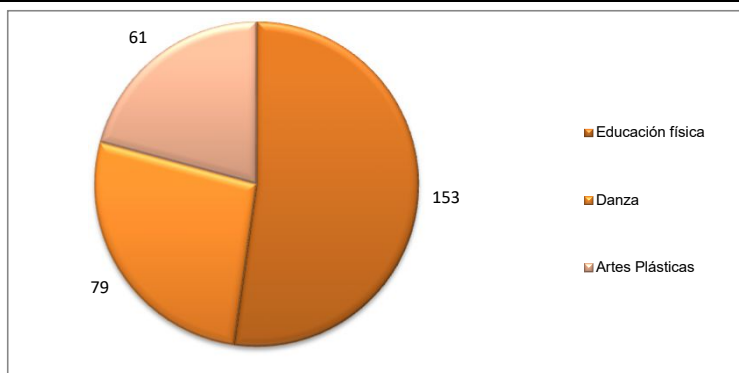
Histórico de crecimiento de matrícula Semestres "B" Inicio Periodo (2017-2022)



Capacitaciones



Paraescolares



Estadística Institucional

CICLO ESCOLAR 2022B-2023A

Información General

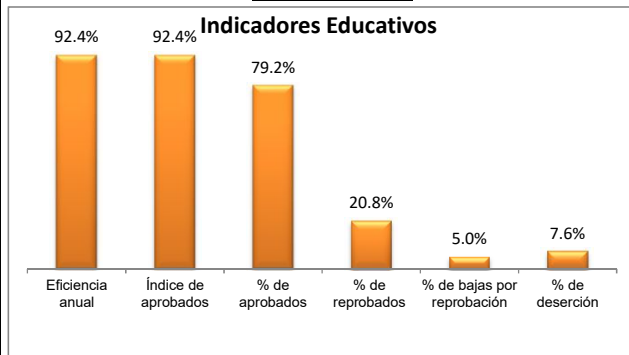
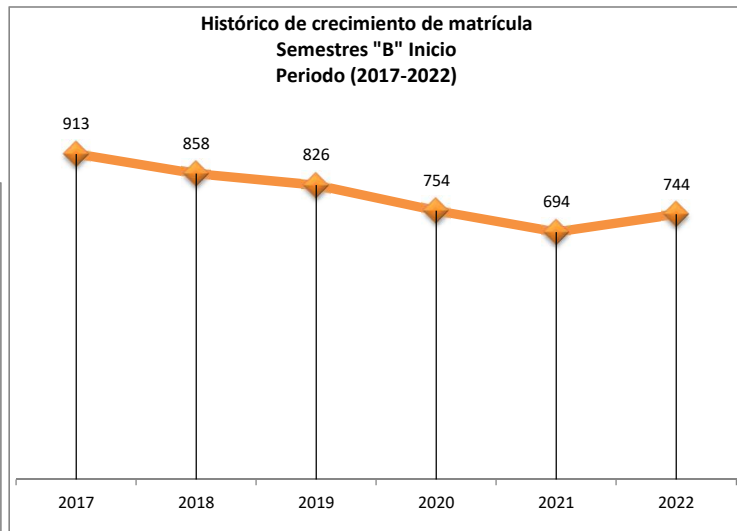
Plantel:	28-Tlapacoyan	Zona económica:	II	Coordinador de zona:	Carlos Alberto Herrera Villalobos
Clave:	30ECB0028R			Director:	Telma Contreras Hernández
Año de Autoización	Septiembre de 1994			Subdirector o Resp. Admvo.:	Eder Jain Lara Aguilar
Localidad:	Tlapacoyan	Superficie del terreno:	6,972.25 Mts.²	Subdirector o Resp. Académico:	Federico Torres Martínez
Municipio:	Tlapacoyan, Ver.			Resp. Control escolar:	Juan Cruz Pineda
Domicilio:	Calle Josefa Ortíz de Domínguez # 203				
Colonia:	Luis Escobar Toledano	Servicios básicos:	Agua, energía eléctrica y teléfono		
C.P.:	93650			Presidente Municipal:	Salvador Murrieta Moreno
Teléfono:	(225) 315-19-06	Modalidad escolar:	Escolarizada	Domicilio:	Av. Cuahutémoc y Héroes de Tlapacoyan #302
				Colonia:	Zona Centro
Coordinación de zona:	III			Tel. Presidencia Municipal:	(225) 315-03-81, 315-01-11
Domicilio:	Carret. Poza Rica-San Andrés, Fracc. Kawatzin, C.P 93160			C.P.:	93650
Tel. Coordinación de zona:	(782) 825-36-98	Turno (s) :	Discontinuo	Fuente:	Información correspondiente a la Forma 911 (2022-2023)

Información Estadística

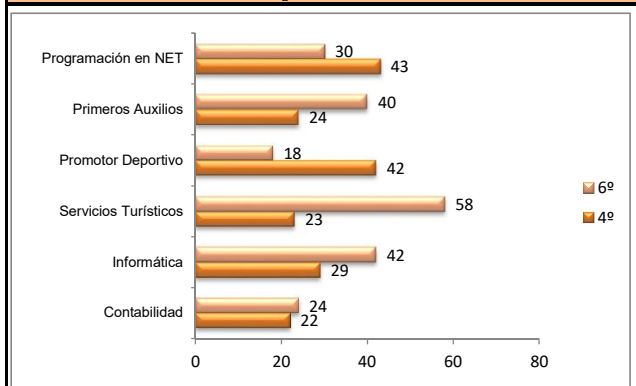
	2022-2023		2022-2023		2022-2023
Inscripción total	754	Espacios físicos	2022-2023	Espacios físicos	2022-2023
Matrícula	744	Laboratorios:	4	Aulas didácticas	11
Existencia	697	Multidisciplinarios	2	Biblioteca	1
Aprobados	552	Idiomas	1	Aula audiovisual	1
Reprobados (1 a 5)	145	Análisis clínico	0	Anexos	5
Bajas por reprobación (5 o más)	35	Telecomunicaciones	1	Áreas administrativas	0
Altas	10	Talleres:	1	Canchas deportivas	1
Deserción	17	Cómputo	0	Orientación Educativa	0
Grupos	21	Dibujo	1	Cubículos Maestros	0
		Reparación de aparatos electrodomésticos	0	Total de espacios	24
		Mecanografía	0		
Relación	2022-2023			Plazas	2022-2023
Alumno/grupo	35.9			Directivas	3
Alumno/docente	27.6			Administrativas	20
Docente/grupo	1.3			Docentes	27
				Total de plazas	50

Indicadores Educativos

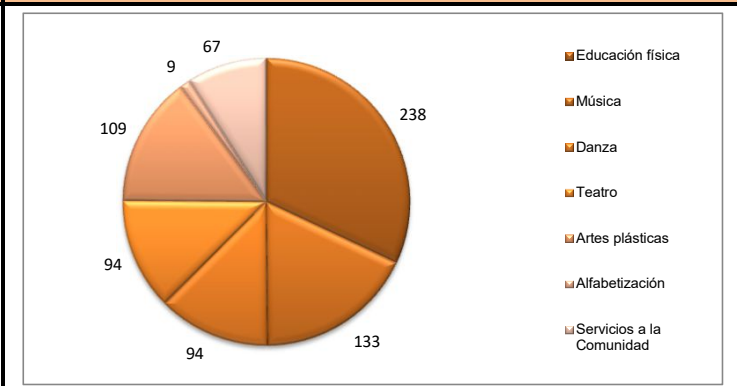
Indicadores	2022-2023
Eficiencia anual	92.4%
Índice de aprobados	92.4%
% de aprobados	79.2%
% de reprobados	20.8%
% de bajas por reprobación	5.0%
% de deserción	7.6%



Capacitaciones



Paraescolares



Estadística Institucional

CICLO ESCOLAR 2022B-2023A

Información General

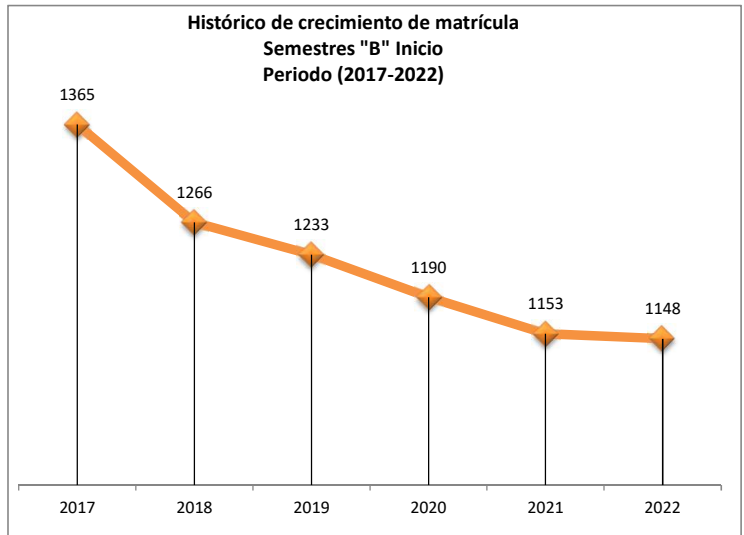
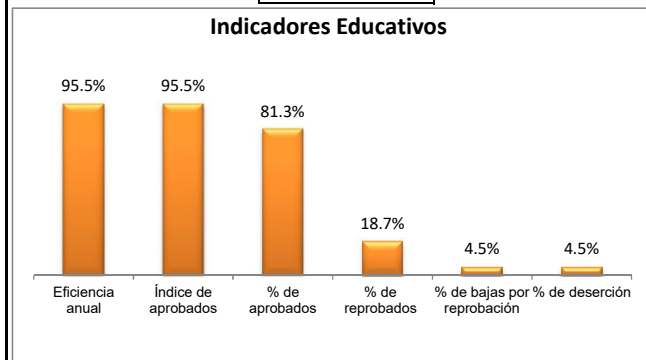
Plantel:	32-Coatzintla	Zona económica:	II	Coordinador de zona:	Carlos Alberto Herrera Villalobos
Clave:	30ECB0032D			Director:	Yarid Mauricio Christfiel Lugo
Año de Autoización	Septiembre de 1994			Subdirector o Resp. Admvo.:	Erick Huerta Barrera
Localidad:	Coatzintla	Superficie del terreno:	17,606.63 Mts. ²	Subdirector o Resp. Académico:	Jorge Alfredo Martínez Nolasco
Municipio:	Coatzintla, Ver.			Resp. Control escolar:	Maricela Herrera Chirinos
Domicilio:	Carretera Poza Rica-San Andrés				
Colonia:	Kawatzin	Servicios básicos:	Agua y teléfono		
C.P.:	93160			Presidente Municipal:	César Ulises García Vázquez
Teléfono:	(782) 119-22-43	Modalidad escolar:	Escolarizada	Domicilio:	Calle Hidalgo esq. Juárez S/N.
				Colonia:	Zona Centro
Coordinación de zona:	III			Tel. Presidencia Municipal:	(782) 825-07-97, 825-00-20
Domicilio:	Carret. Poza Rica-San Andrés, Fracc. Kawatzin, C.P 93160			C.P.:	93160
Tel. Coordinación de zona:	(782) 825-36-98	Turno (s) :	Matutino-Vespertino	Fuente:	Información correspondiente a la Forma 911 (2022-2023)

Información Estadística

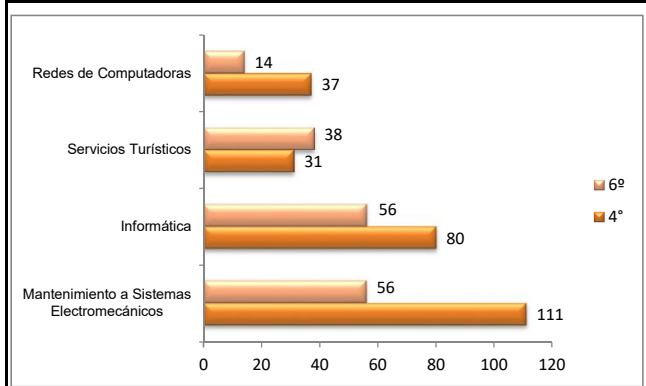
	2022-2023		2022-2023		2022-2023
Inscripción total	1167	Espacios físicos		Espacios físicos	
Matrícula	1148	Laboratorios:	2	Aulas didácticas	12
Existencia	1115	Multidisciplinarios	1	Biblioteca	1
Aprobados	907	Idiomas	1	Aula audiovisual	0
Reprobados (1 a 5)	208	Análisis clínico	0	Anexos	14
Bajas por reprobación (5 o más)	50	Telecomunicaciones	0	Áreas administrativas	1
Altas	19	Talleres:	3	Canchas deportivas	2
Deserción	32	Cómputo	1	Orientación Educativa	0
Grupos	30	Dibujo	1	Cubículos Maestros	1
		Reparación de aparatos electrodomésticos	1	Total de espacios	36
		Mecanografía	0		
Relación				Plazas	
Alumno/grupo	38.9			Directivas	4
Alumno/docente	34.8			Administrativas	26
Docente/grupo	1.1			Docentes	33
				Total de plazas	63

Indicadores Educativos

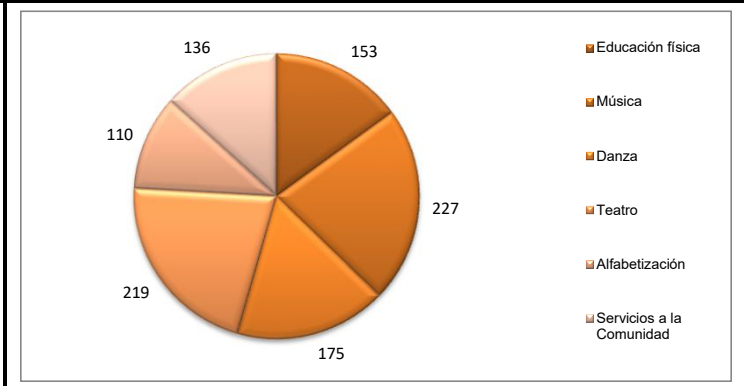
Indicadores	2022-2023
Eficiencia anual	95.5%
Índice de aprobados	95.5%
% de aprobados	81.3%
% de reprobados	18.7%
% de bajas por reprobación	4.5%
% de deserción	4.5%



Capacitaciones



Paraescolares



Estadística Institucional

CICLO ESCOLAR 2022B-2023A

Información General

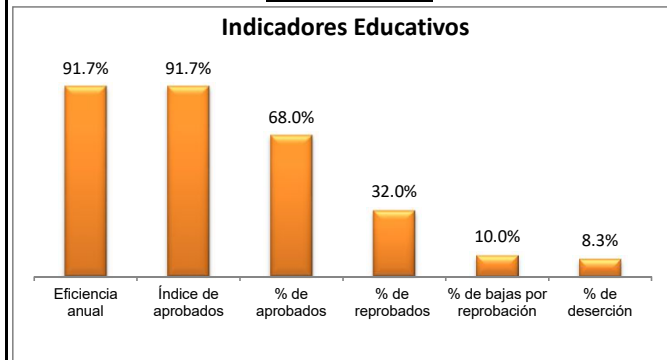
Plantel:	37-Mecatepec	Zona económica:	II	Coordinador de zona:	Carlos Alberto Herrera Villalobos
Clave:	30ECB0037Z			Director:	Marissa Ferral Cruz
Año de Autozoación:	Septiembre de 1995			Subdirector o Resp. Admvo.:	Bertha Olivia Domínguez Pérez
Localidad:	San Miguel Mecatepec	Superficie del terreno:	7,144 Mts. ²	Subdirector o Resp. Académico:	Griselda Pérez
Municipio:	Tihuatlán, Ver.			Resp. Control escolar:	Nohemí García Arteaga
Domicilio:	Av. 21 de Marzo S/N				
Colonia:	Ejido San Miguel Mecatepec	Servicios básicos:	Agua y energía eléctrica	Presidente Municipal:	Leobardo Gómez González
C.P.:	92901			Domicilio:	Av. Cuauhtémoc Esq. Leona Vicario
Teléfono:	(782) 822-33-20	Modalidad escolar:	Escolarizada	Colonia:	Zona Centro
Coordinación de zona:	III			Tel. Presidencia Municipal:	(746) 843-00-18, 843-01-45
Domicilio:	Carret. Poza Rica-San Andrés, Fracc. Kawatzin, C.P. 93160			C.P.:	92900
Tel. Coordinación de zona:	(782) 825-36-98	Turno (s):	Discontinuo	Fuente:	Información correspondiente a la Forma 911 (2022-2023)

Información Estadística

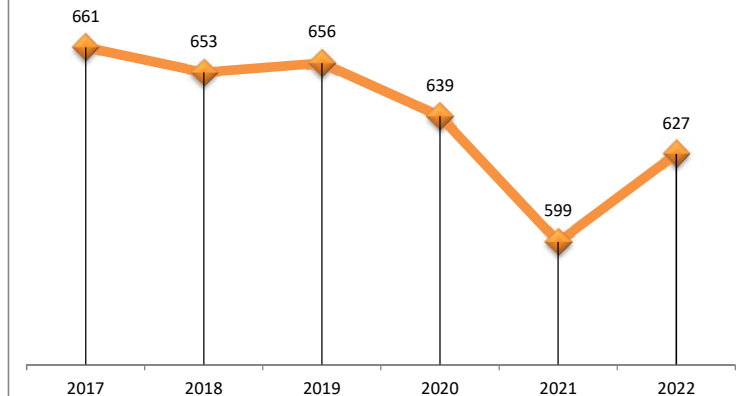
	2022-2023		2022-2023		2022-2023
Inscripción total	641	Espacios físicos Laboratorios: Multidisciplinarios Idiomas Análisis clínico Telecomunicaciones Talleres: Cómputo Dibujo Reparación de aparatos electrodomésticos Mecanografía	2	Espacios físicos Aulas didácticas Biblioteca Aula audiovisual Anexos Áreas administrativas Canchas deportivas Orientación Educativa Cubículos Maestros Total de espacios	10
Matrícula	627		1		0
Existencia	588		1		0
Aprobados	400		0		8
Reprobados (1 a 5)	188		0		0
Bajas por reprobación (5 o más)	59		2		1
Altas	14		1		0
Deserción	24		1		1
Grupos	15		0		24
			0		
Relación	2022-2023			Plazas	2022-2023
Alumno/grupo	42.7			Directivas	3
Alumno/docente	27.3			Administrativas	19
Docente/grupo	1.5			Docentes	23
				Total de plazas	45

Indicadores Educativos

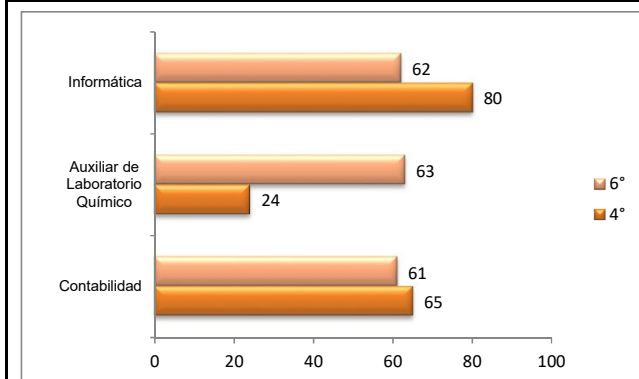
	2022-2023
Eficiencia anual	91.7%
Índice de aprobados	91.7%
% de aprobados	68.0%
% de reprobados	32.0%
% de bajas por reprobación	10.0%
% de deserción	8.3%



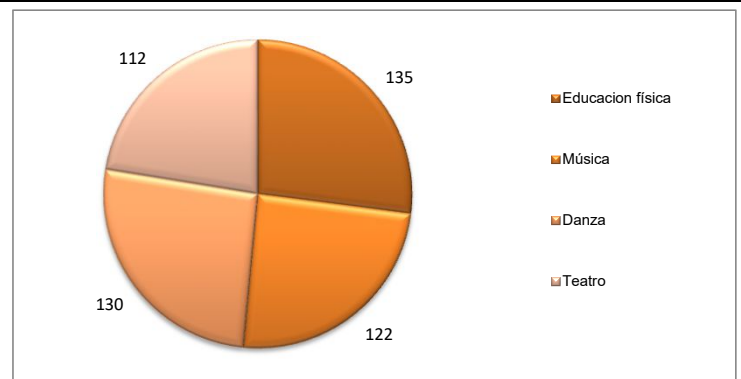
Histórico de crecimiento de matrícula Semestres "B" Inicio Periodo (2017-2022)



Capacitaciones



Paraescolares



Estadística Institucional

CICLO ESCOLAR 2022B-2023A

Información General

Coordinación:	IV	Zona económica:	II	Directores de la zona:	
Clave:	30FMS0004N			P-11 Paso de Ovejas	Guadalupe Alvarado Cuervo
Coordinadora:	Cynthia Paola Vega Ortega			P-20 Soledad de Doblado	Fernando Pelayo Rebolledo
Localidad:	Xalapa - Enríquez			P-25 Huatusco	Rafael Rincón Castro
Municipio:	Xalapa, Ver.			P-35 Xalapa	José Luis Osorio Rodríguez
Domicilio:	Av. Arco Vial Sur S/N	Horario de Atención:	Discontinuo	P-36 Zempoala	Eduardo Aburto Lagunes
Colonia:	Lomas Verdes			P- 48 Jalcomulco	María de Lourdes Ortiz Kemerling
Código Postal:	91180			P-52 Cosautlán de Carvajal	Daniel Hernández Gersón
Presidente Municipal:	Ricardo Ahued Bardahuil			P-54 Jalacingo	Erik Perdomo Martínez
Domicilio:	Enríquez S/N.			P-58 Perote	Karla Thamara Velázquez Mora
Colonia:	Zona Centro			P-66 Xalapa II	Rafael Sánchez Ramos
Teléfono:	(288) 842-12-00, 842-12-96	Servicios básicos:	Agua, energía eléctrica, drenaje y teléfono		
C.P.:	91000				

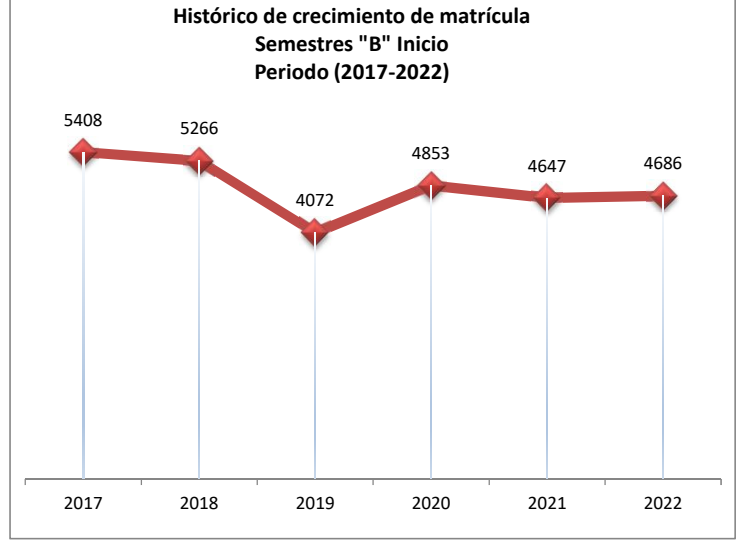
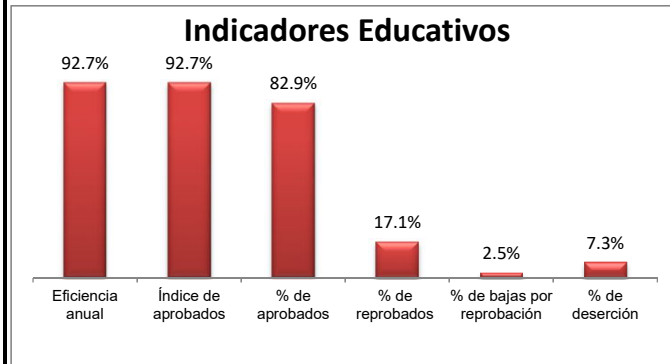
Fuente: Información correspondiente a la Forma 911 (2022-2023)

Información Estadística

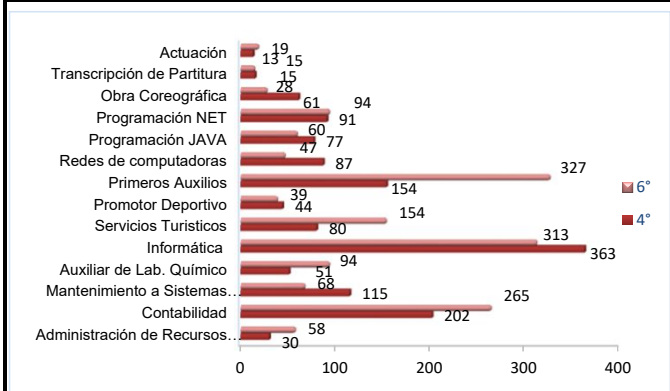
	2022-2023		2022-2023		2022-2023	
Inscripción total	4796	Espacios físicos	Laboratorios:			
Matrícula	4686		Multidisciplinarios	19	Aulas didácticas	84
Existencia	4447		Idiomas	10	Biblioteca	2
Aprobados	3687		Análisis clínico	7	Aula audiovisual	1
Reprobados (1 a 5)	760		Telecomunicaciones	1	Anexos	69
Bajas por reprobación (5 o más)	111		Talleres:	13	Áreas administrativas	5
Altas	110		Cómputo	7	Canchas deportivas	6
Deserción	127		Dibujo	3	Orientación Educativa	5
Grupos	128		Reparación de aparatos electrodomésticos	1	Cubiculos Maestros	4
			Mecanografía	2	Total de espacios	208
			Artes	4		
Relación	2022-2023				Plazas	2022-2023
Alumno/grupo	37.5				Directivas	19
Alumno/docente	31.9				Administrativas	147
Docente/grupo	1.1				Docentes	194
				Total de plazas	360	

Indicadores Educativos

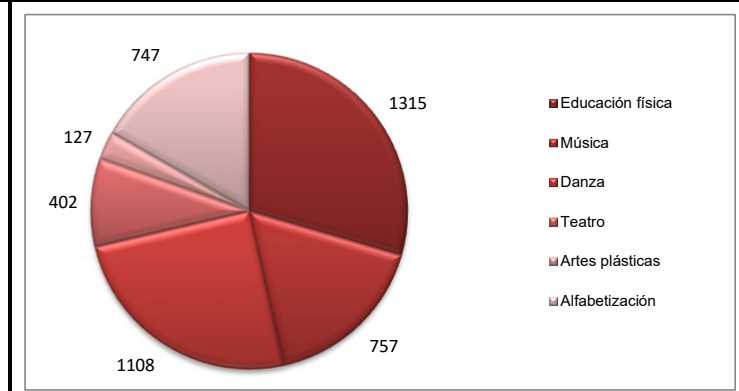
Indicadores	2022-2023
Eficiencia anual	92.7%
Índice de aprobados	92.7%
% de aprobados	82.9%
% de reprobados	17.1%
% de bajas por reprobación	2.5%
% de deserción	7.3%



Capacitaciones



Paraescolares



Estadística Institucional

CICLO ESCOLAR 2022B-2023A

Información General

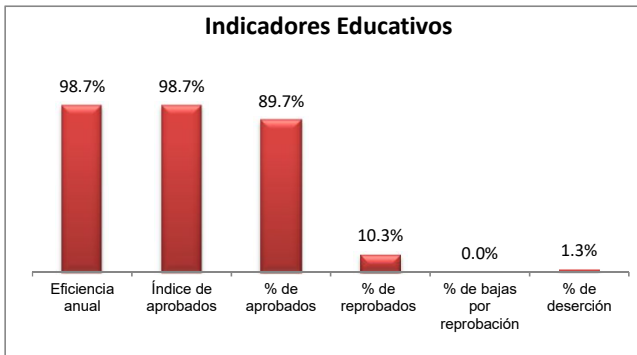
Plantel:	11-Paso de Ovejas	Zona económica:	II	Coordinador de zona:	Cynthia Paola Vega Ortega
Clave:	30ECB0011R			Director:	Guadalupe Alvarado Cuervo
Año de Autoización:	Septiembre de 1990			Subdirector o Resp. Admvo.:	Pedro Acosta Moreno
Localidad:	Paso de Ovejas	Superficie del terreno:	10,000 Mts.²	Subdirector o Resp. Académico:	Ramiro Lavalle Palma
Municipio:	Paso de Ovejas, Ver.			Resp. Control escolar:	María Eva Lara Anteo
Domicilio:	Carretera Nacional Paso de Ovejas-Xalapa Km. 3 S/N				
Colonia:	Domicilio Conocido	Servicios básicos:	Energía eléctrica, agua y fosa séptica		
C.P.:	91670			Presidente Municipal:	Mario Mafara Ramírez
Teléfono:	(299) 918-09-49	Modalidad escolar:	Escolarizada	Domicilio:	Av. 5 de Mayo s/n Esq. M. Antonio Muñoz
				Colonia:	Zona Centro
Coordinación de zona:	IV			Tel. Presidencia Municipal:	(285) 971-32-11, 972-30-08
Domicilio:	Boulevard Arco Vial Sur S/N, Col. Lomas Verdes, C.P. 91180, Xalapa - Enríquez			C.P.:	91670
Tel. Coordinación de zona:	(228) 819-10-91	Turno (s) :	Matutino	Fuente:	Información correspondiente a la Forma 911 (2022-2023)

Información Estadística

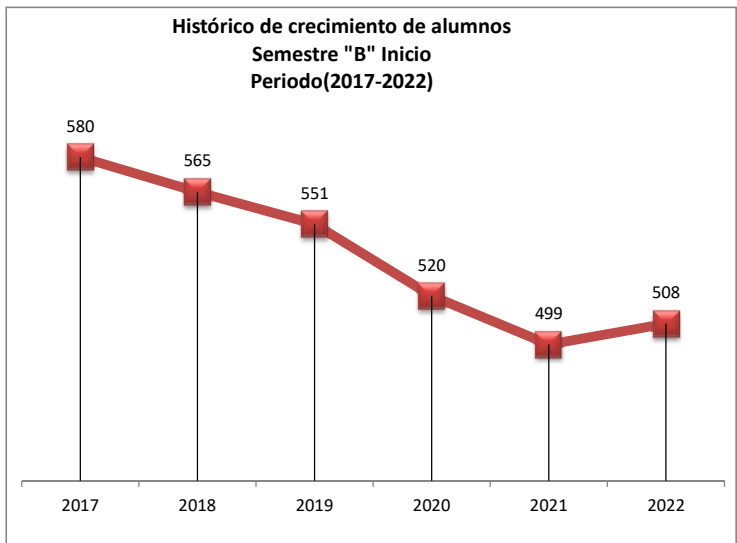
	2022-2023		2022-2023		2022-2023
Inscripción total	522	Espacios físicos	3	Espacios físicos	12
Matrícula	508	Laboratorios:	2	Aulas didácticas	1
Existencia	515	Multidisciplinarios	1	Biblioteca	0
Aprobados	462	Idiomas	0	Aula audiovisual	18
Reprobados (1 a 5)	53	Análisis clínico	0	Anexos	1
Bajas por reprobación (5 o más)	0	Telecomunicaciones	0	Áreas administrativas	0
Altas	14	Talleres:	2	Canchas deportivas	1
Deserción	7	Cómputo	0	Orientación Educativa	1
Grupos	12	Dibujo	0	Cubículos Maestros	1
		Reparación de aparatos electrodomésticos	0	Total de espacios	39
		Mecanografía	1		
Relación	2022-2023			Plazas	2022-2023
Alumno/grupo	43.5			Directivas	3
Alumno/docente	39.1			Administrativas	14
Docente/grupo	1.1			Docentes	13
				Total de plazas	30

Indicadores Educativos

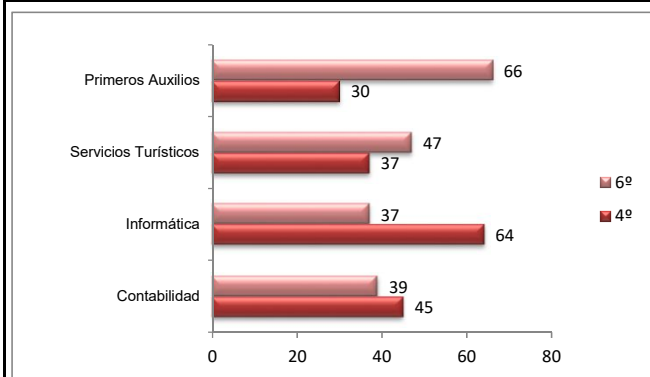
	2022-2023
Eficiencia anual	98.7%
Índice de aprobados	98.7%
% de aprobados	89.7%
% de reprobados	10.3%
% de bajas por reprobación	0.0%
% de deserción	1.3%



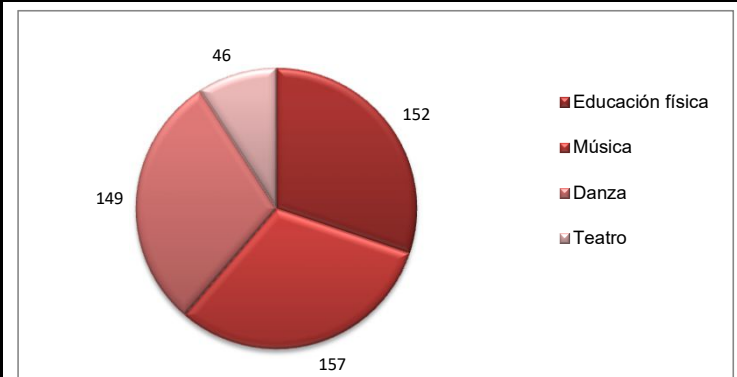
Histórico de crecimiento de alumnos Semestre "B" Inicio Periodo(2017-2022)



Capacitaciones



Paraescolares



Estadística Institucional

CICLO ESCOLAR 2022B-2023A

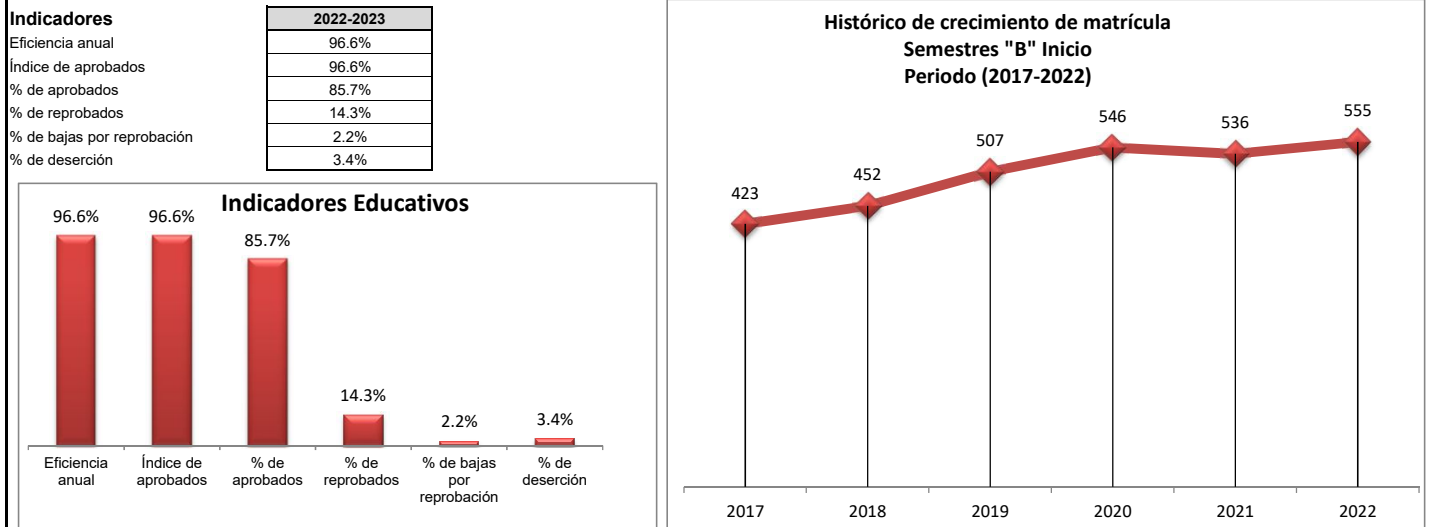
Información General

Plantel:	20-Soledad de Doblado 30ECB0020Z	Zona económica:	II	Coordinador de zona:	Cynthia Paola Vega Ortega
Clave:				Director:	Fernando Pelayo Rebolledo
Año de Autoización:	Septiembre de 1992			Subdirector o Resp. Admvo.:	Rafael Hernández Rocha
Localidad:	Soledad de Doblado	Superficie del terreno:	9,812.016 Mts. ²	Subdirector o Resp. Académico:	Ignacio Agustín Márquez Cartagena
Municipio:	Soledad de Doblado, Ver.			Resp. Control escolar:	María Inés Gutiérrez Alvarado
Domicilio:	Calle Jazmín S/N				
Colonia:	Palito Verde	Servicios básicos:	Agua, energía eléctrica, drenaje y teléfono		
C.P.:	94240			Presidente Municipal:	Aranxa Lizbeth Zamitiz Sosa
Teléfono:	(285) 972-01-11	Modalidad escolar:	Escolarizada	Domicilio:	Miguel Zurita No. 103
				Colonia:	Zona Centro
Coordinación de zona:	IV			Tel. Presidencia Municipal:	(285) 972-08-43, 972-05-81
Domicilio:	Boulevard Arco Vial Sur S/N, Col. Lomas Verdes, C.P. 91180, Xalapa - Enriquez			C.P.:	94240
Tel. Coordinación de zona:	(228) 819-10-91	Turno (s) :	Matutino	Fuente:	Información correspondiente a la Forma 911 (2022-2023)

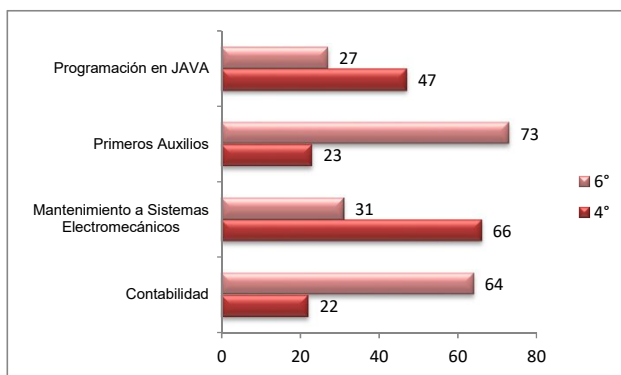
Información Estadística

	2022-2023		2022-2023		2022-2023	
Inscripción total	559	Espacios físicos	Laboratorios:			
Matrícula	555		Multidisciplinarios	3	Aulas didácticas	8
Existencia	540		Idiomas	2	Biblioteca	0
Aprobados	463		Análisis clínico	1	Aula audiovisual	0
Reprobados (1 a 5)	77		Telecomunicaciones	0	Anexos	12
Bajas por reprobación (5 o más)	12		Talleres:	2	Áreas administrativas	1
Altas	4		Cómputo	1	Canchas deportivas	1
Deserción	19		Dibujo	1	Orientación Educativa	0
Grupos	12		Reparación de aparatos electrodomésticos	0	Cubículos Maestros	0
			Mecanografía	0	Total de espacios	27
Relación	2022-2023			Plazas	2022-2023	
Alumno/grupo	46.6			Directivas	2	
Alumno/docente	30.8			Administrativas	14	
Docente/grupo	1.5			Docentes	18	
				Total de plazas	34	

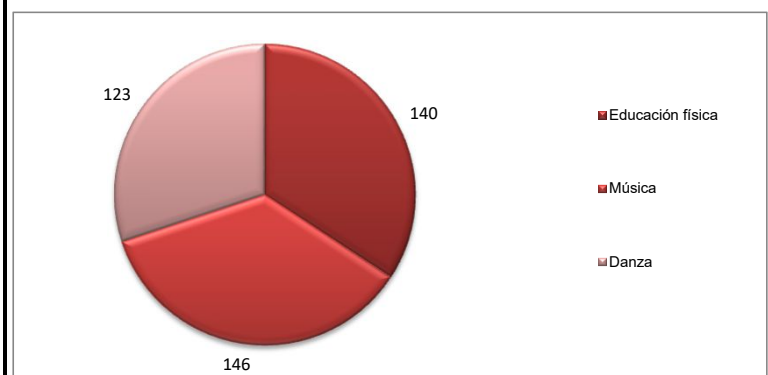
Indicadores Educativos



Capacitaciones



Paraescolares



Estadística Institucional

CICLO ESCOLAR 2022B-2023A

Información General

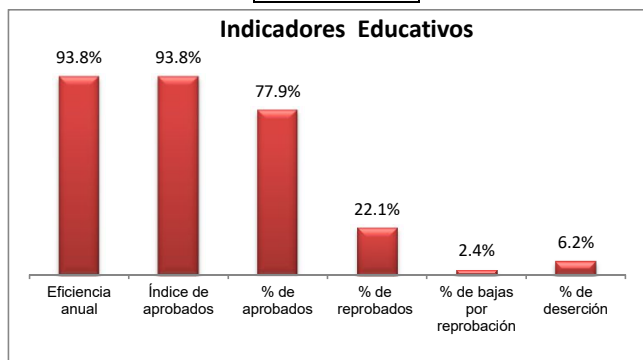
Plantel:	25-Huatusco	Zona económica:	II	Coordinador de zona:	Cynthia Paola Vega Ortega
Clave:	30ECB0025U			Director:	Rafael Rincón Castro
Año de Autozoación	Septiembre de 1993			Subdirector o Resp. Admvo.:	José Alfonso Trujillo Manzano
Localidad:	Huatusco de Chicuellar	Superficie del terreno:	10,281 Mts.²	Subdirector o Resp. Académico:	Saddam Tarek Aguas Serna
Municipio:	Huatusco, Ver.			Resp. Control escolar:	María de Lourdes Arenas Quezada
Domicilio:	Calle Manzana # 34				
Colonia:	Reserva territorial	Servicios básicos:	Energía eléctrica	Presidente Municipal:	Ventura Demuner Torres
C.P.	94100			Domicilio:	Palacio Municipal S/N entre Av. 1 y 2
Teléfono:	(273) 734-31-44	Modalidad escolar:	Escolarizada	Colonia:	Zona Centro
Coordinación de zona:	IV			Tel. Presidencia Municipal:	(273) 734-05-06, 734-05-65
Domicilio:	Boulevard Arco Vial Sur S/N, Col. Lomas Verdes, C.P. 91180, Xalapa - Enríquez			C.P.	94100
Tel. Coordinación de zona:	(228) 819-10-91	Turno (s) :	Matutino	Fuente:	Información correspondiente a la Forma 911 (2022-2023)

Información Estadística

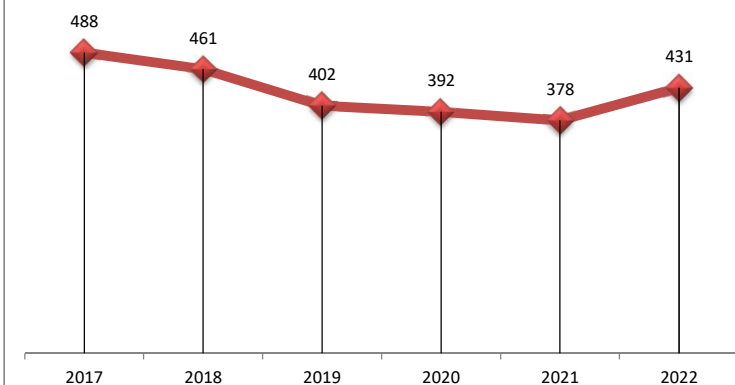
	2022-2023		2022-2023		2022-2023
Inscripción total	453	Espacios físicos Laboratorios: Multidisciplinarios Idiomas Análisis clínico Telecomunicaciones Talleres: Cómputo Dibujo Reparación de aparatos electrodomésticos Mecanografía	3	Espacios físicos Aulas didácticas Biblioteca Aula audiovisual Anexos Áreas administrativas Canchas deportivas Orientación Educativa Cubículos Maestros Total de espacios	8
Matrícula	431		2		0
Existencia	425		1		0
Aprobados	331		0		6
Reprobados (1 a 5)	94		0		1
Bajas por reprobación (5 o más)	10		2		1
Altas	22		1		1
Deserción	7		0		1
Grupos	12		0		1
			1		
Relación	2022-2023			Plazas	2022-2023
Alumno/grupo	37.8			Directivas	3
Alumno/docente	19.6			Administrativas	14
Docente/grupo	1.8			Docentes	22
				Total de plazas	39

Indicadores Educativos

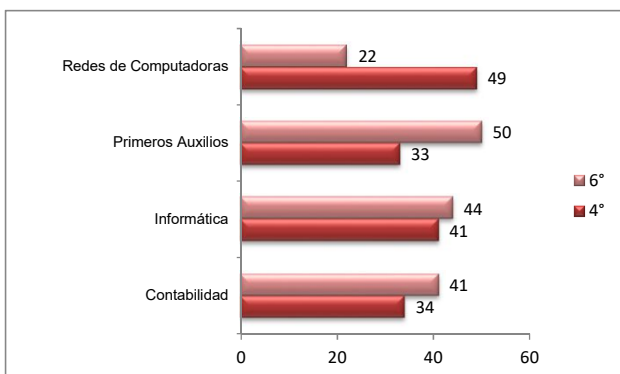
Indicadores	2022-2023
Eficiencia anual	93.8%
Índice de aprobados	93.8%
% de aprobados	77.9%
% de reprobados	22.1%
% de bajas por reprobación	2.4%
% de deserción	6.2%



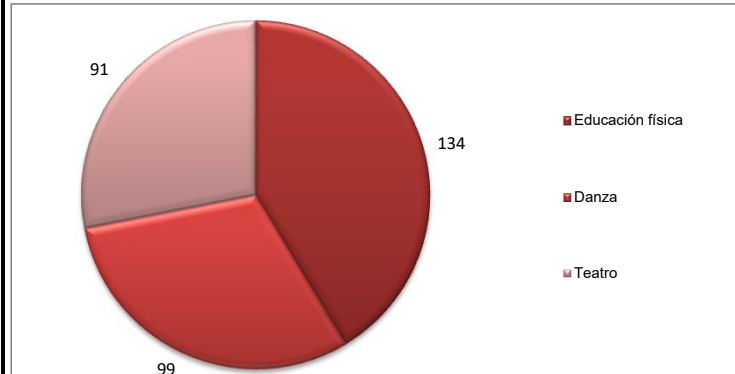
Histórico de crecimiento de matrícula Semestres "B" (inicio) Periodo (2017-2022)



Capacitaciones



Paraescolares



Estadística Institucional

CICLO ESCOLAR 2022B-2023A

Información General

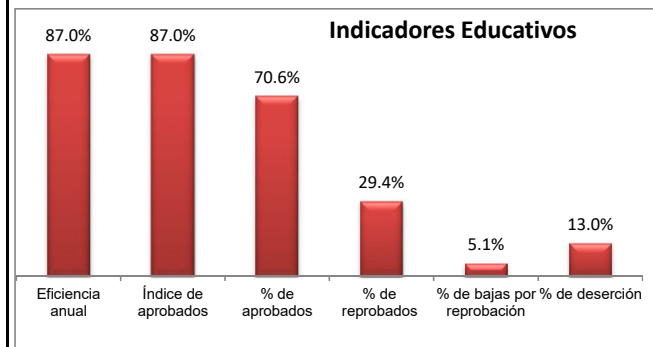
Plantel:	35-Xalapa	Zona económica:	II	Coordinador de zona:	Cynthia Paola Vega Ortega
Clave:	30ECB0035A			Director:	José Luis Osorio Rodríguez
Año de Autozoación	Septiembre de 1994			Subdirector o Resp. Admvo.:	Rosa Aurora Gómez Alarcón
Localidad:	Xalapa - Enriquez	Superficie del terreno:	16,440.21 Mts.²	Subdirector o Resp. Académico:	Rolando Alarcón Méndez
Municipio:	Xalapa, Ver.			Resp. Control escolar:	Luriela Méndez Castillo
Domicilio:	Av. Arco Vial Sur S/N				
Colonia:	Lomas Verdes	Servicios básicos:	Agua, energía eléctrica, drenaje y teléfono		
C.P.	91180			Presidente Municipal:	Ricardo Ahued Bardahuil
Teléfono:	(228) 819-37-74	Modalidad escolar:	Escolarizada	Domicilio:	Enriquez S/N.
				Colonia:	Zona Centro
Coordinación de zona:	IV			Tel. Presidencia Municipal:	(288) 842-12-00, 842-12-96
Domicilio:	Boulevard Arco Vial Sur S/N, Col. Lomas Verdes, C.P. 91180, Xalapa - Enriquez			C.P.	91000
Tel. Coordinación de zona:	(228) 819-10-91	Turno (s) :	Matutino-Vespertino	Fuente:	Información correspondiente a la Forma 911 (2022-2023)

Información Estadística

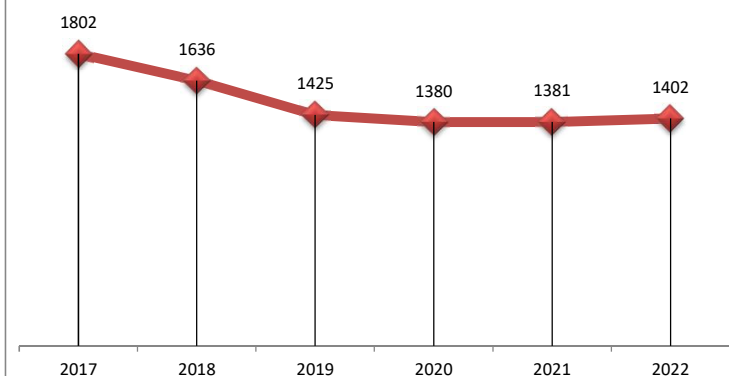
	2022-2023		2022-2023		2022-2023
Inscripción total	1442	Espacios físicos	4	Espacios físicos	16
Matrícula	1402	Laboratorios:		Aulas didácticas	1
Existencia	1255	Multidisciplinarios	1	Biblioteca	1
Aprobados	886	Idiomas	1	Aula audiovisual	1
Reprobados (1 a 5)	369	Análisis clínico	1	Anexos	22
Bajas por reprobación (5 o más)	64	Telecomunicaciones	1	Áreas administrativas	1
Altas	40	Talleres:	2	Canchas deportivas	1
Deserción	47	Cómputo	0	Orientación Educativa	1
Grupos	37	Dibujo	1	Cubículos Maestros	1
		Reparación de aparatos electrodomésticos	1	Total de espacios	50
		Mecanografía	0		
Relación	2022-2023	Artes	4	Plazas	2022-2023
Alumno/grupo	39.0			Directivas	3
Alumno/docente	24.2			Administrativas	36
Docente/grupo	1.6			Docentes	58
				Total de plazas	97

Indicadores Educativos

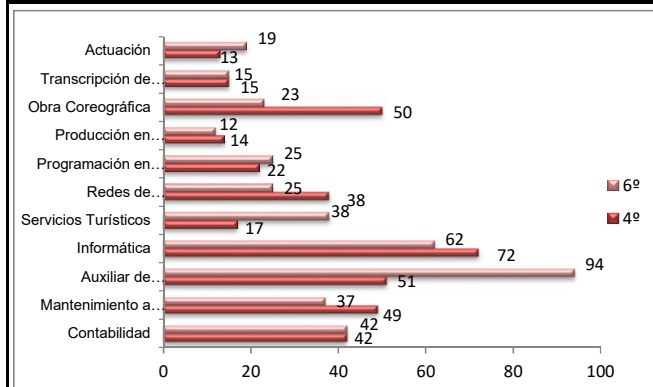
Indicadores	2022-2023
Eficiencia anual	87.0%
Índice de aprobados	87.0%
% de aprobados	70.6%
% de reprobados	29.4%
% de bajas por reprobación	5.1%
% de deserción	13.0%



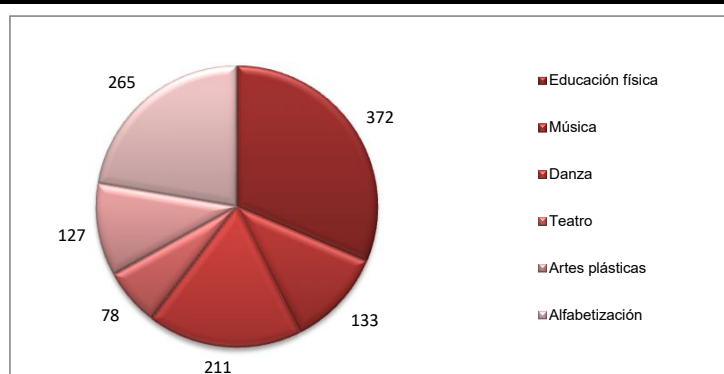
Histórico de crecimiento de matrícula Semestres "B" Inicio Periodo (2017-2022)



Capacitaciones



Paraescolares



Estadística Institucional

CICLO ESCOLAR 2022B-2023A

Información General

Plantel:	36-Zempoala	Zona económica:	II	Coordinador de zona:	Cynthia Paola Vega Ortega
Clave:	30ECB0036Z			Director:	Eduardo Aburto Lagunes
Año de Autozoación	Septiembre de 1994			Subdirector o Resp. Admvo.:	Rosa Anahí Cruz Rodríguez
Localidad:	Zempoala	Superficie del terreno:	20,000 Mts.²	Subdirector o Resp. Académico:	Adriana Pérez Castillo
Municipio:	Úrsulo Galván, Ver.			Resp. Control escolar:	Francisca Lendecky Mendoza
Domicilio:	Calle Miguel Alemán S/N				
Colonia:	Progreso	Servicios básicos:	Agua y energía eléctrica	Presidente Municipal:	Eder Jero Hernández Lara
C.P.	91669			Domicilio:	Av. 16 Septiembre #16.
Teléfono:	(926) 971-51-82	Modalidad escolar:	Escolarizada	Colonia:	Zona Centro
Coordinación de zona:	IV			Tel. Presidencia Municipal:	(296) 962-50-94, fax 962-50-47
Domicilio:	Boulevard Arco Vial Sur S/N, Col. Lomas Verdes, C.P. 91180, Xalapa - Enríquez			C.P.	91667
Tel. Coordinación de zona:	(228) 819-10-91	Turno (s) :	Matutino	Fuente:	Información correspondiente a la Forma 911 (2022-2023)

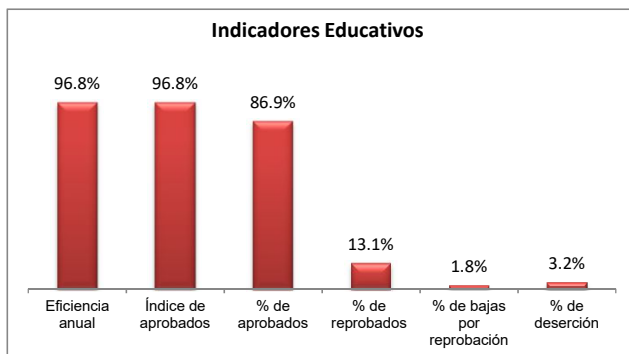
Información Estadística

	2022-2023		2022-2023		2022-2023
Inscripción total	347	Espacios físicos	2022-2023	Espacios físicos	2022-2023
Matrícula	340	Laboratorios:	2	Aulas didácticas	6
Existencia	336	Multidisciplinarios	1	Biblioteca	0
Aprobados	292	Idiomas	1	Aula audiovisual	0
Reprobados (1 a 5)	44	Análisis clínico	0	Anexos	4
Bajas por reprobación (5 o más)	6	Telecomunicaciones	0	Áreas administrativas	0
Altas	7	Talleres:	2	Canchas deportivas	1
Deserción	7	Cómputo	1	Orientación Educativa	0
Grupos	11	Dibujo	1	Cubículos Maestros	0
		Reparación de aparatos electrodomésticos	0	Total de espacios	15
		Mecanografía	0		
Relación	2022-2023			Plazas	2022-2023
Alumno/grupo	31.5			Directivas	1
Alumno/docente	17.9			Administrativas	16
Docente/grupo	1.7			Docentes	19
				Total de plazas	36

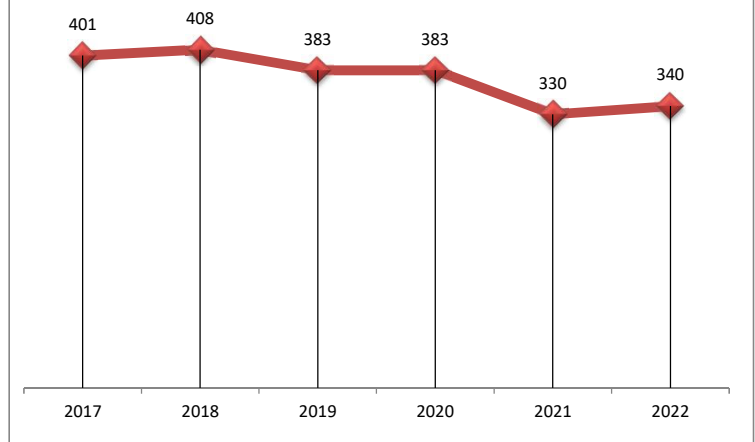
Indicadores Educativos

Indicadores

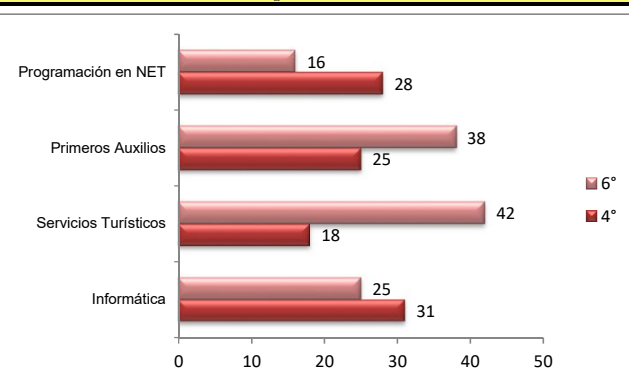
	2022-2023
Eficiencia anual	96.8%
Índice de aprobados	96.8%
% de aprobados	86.9%
% de reprobados	13.1%
% de bajas por reprobación	1.8%
% de deserción	3.2%



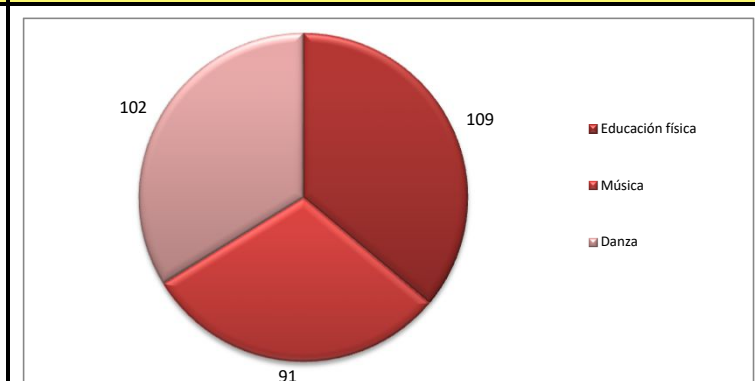
Histórico de crecimiento de matrícula Semestres "B" Inicio Periodo (2017-2022)



Capacitaciones



Paraescolares



Estadística Institucional

CICLO ESCOLAR 2022B-2023A

Información General

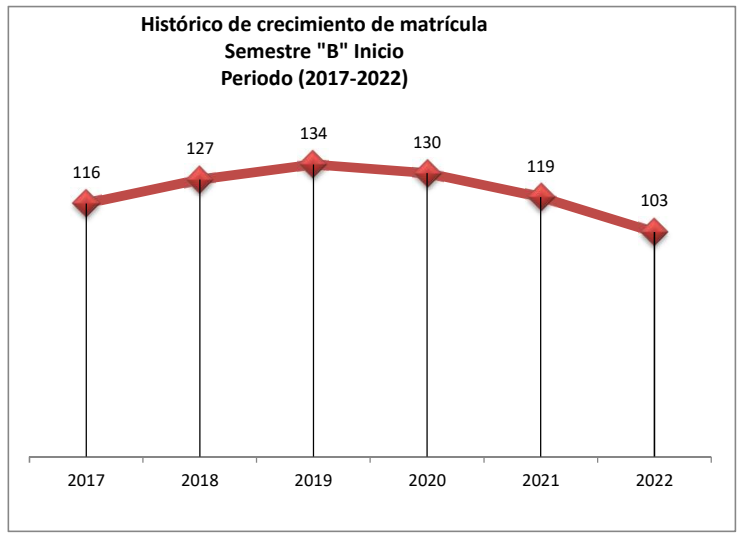
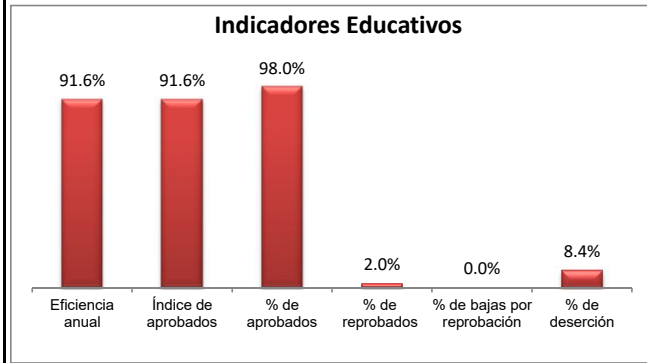
Plantel:	48-Jalcomulco	Zona económica:	II	Coordinador de zona:	Cynthia Paola Vega Ortega
Clave:	30EMS0001R			Director:	María de Lourdes Ortiz Kemerling
Año de Autozoación	Septiembre de 1999			Subdirector o Resp. Admvo.:	N/A
Localidad:	Jalcomulco	Superficie del terreno:	7,141 Mts. ²	Subdirector o Resp. Académico:	Patricia López Calera
Municipio:	Jalcomulco, Ver.			Resp. Control escolar:	Omar Degollado Hoyos
Domicilio:	Calle Morelos # 104				
Colonia:	Centro	Servicios básicos:	Agua, energía eléctrica y drenaje		
C.P.	94000			Presidente Municipal:	David Meza Hernández
Teléfono:	(279) 832-36-13	Modalidad escolar:	EMSAD (DISTANCIA)	Domicilio:	Enríquez # 1.
				Colonia:	Zona Centro
Coordinación de zona:	IV			Tel. Presidencia Municipal:	(279) 833-35-85, 833-23-58
Domicilio:	Boulevard Arco Vial Sur S/N, Col. Lomas Verdes, C.P. 91180, Xalapa - Enríquez			C.P.	94000
Tel. Coordinación de zona:	(228) 819-10-91	Turno (s) :	Discontinuo	Fuente:	Información correspondiente a la Forma 911 (2022-2023)

Información Estadística

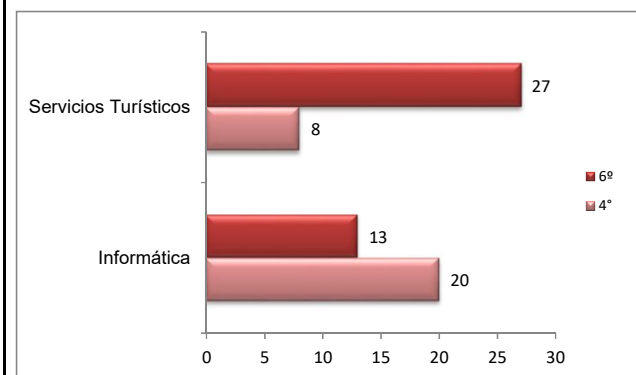
	2022-2023		2022-2023		2022-2023
Inscripción total	107	Espacios físicos	2	Aulas didácticas	5
Matricula	103	Laboratorios:	1	Biblioteca	0
Existencia	98	Multidisciplinarios	1	Aula audiovisual	0
Aprobados	96	Idiomas	0	Anexos	5
Reprobados (1 a 5)	2	Análisis clínico	0	Áreas administrativas	0
Bajas por reprobación (5 o más)	0	Telecomunicaciones	0	Canchas deportivas	1
Altas	4	Talleres:	1	Orientación Educativa	0
Deserción	1	Cómputo	0	Cubiculos Maestros	0
Grupos	6	Dibujo	0	Total de espacios	14
		Reparación de aparatos electrodomésticos	0		
		Mecanografía	0	Plazas	2022-2023
Relación	2022-2023			Directivas	1
Alumno/grupo	17.8			Administrativas	7
Alumno/docente	10.3			Docentes	10
Docente/grupo	1.7			Total de plazas	18

Indicadores Educativos

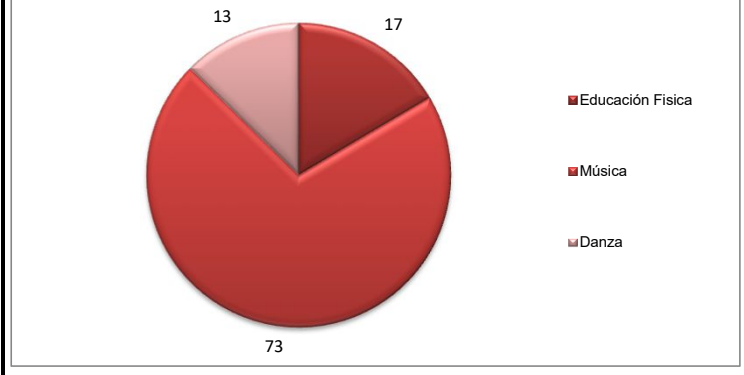
	2022-2023
Eficiencia anual	91.6%
Índice de aprobados	91.6%
% de aprobados	98.0%
% de reprobados	2.0%
% de bajas por reprobación	0.0%
% de deserción	8.4%



Capacitaciones



Paraescolares



Estadística Institucional

CICLO ESCOLAR 2022B-2023A

Información General

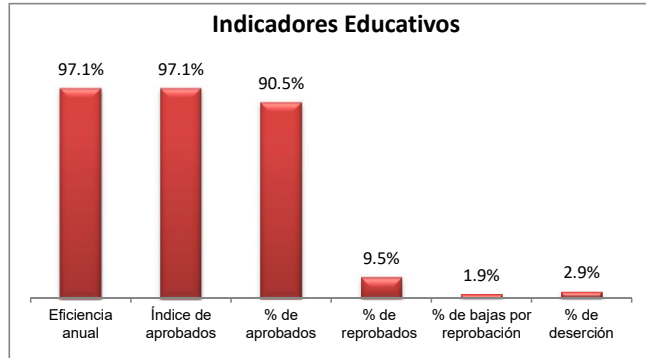
Plantel:	52-Cosautlán de Carvajal	Zona económica:	II	Coordinador de zona:	Cynthia Paola Vega Ortega
Clave:	30ECB00550			Director:	Daniel Hernández Gersón
Año de Autozoación	Septiembre de 2007			Subdirector o Resp. Admvo.:	Elizabeth Contreras Hernández
Localidad:	Cosautlán de Carvajal	Superficie del terreno:	23,401 Mts.²	Subdirector o Resp. Académico:	Héctor Herrera Molina
Municipio:	Cosautlán de Carvajal, Ver.			Resp. Control escolar:	Eleuterio Bautista Santiago
Domicilio:	Privada 20 de Noviembre S/N				
Colonia:	Pezoapan	Servicios básicos:	Agua, energía eléctrica, drenaje y teléfono	Presidente Municipal:	José Antonio Valdivia Huerta
C.P.	91620			Domicilio:	Reforma Esq. Lerdo.
Teléfono:	(279) 933-02-30	Modalidad escolar:	Escolarizado	Colonia:	Zona Centro
Coordinación de zona:	IV			Tel. Presidencia Municipal:	(279) 833-00-13, 883-00-39
Domicilio:	Boulevard Arco Vial Sur S/N, Col. Lomas Verdes, C.P. 91180, Xalapa - Enríquez			C.P.	91620
Tel. Coordinación de zona:	(228) 819-10-91	Turno (s) :	Matutino	Fuente:	Información correspondiente a la Forma 911 (2022-2023)

Información Estadística

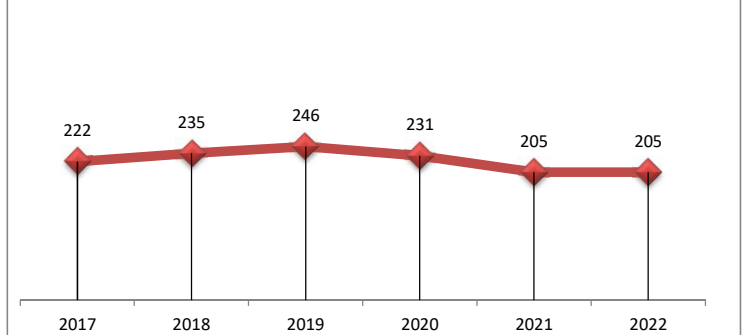
	2022-2023		2022-2023		2022-2023
Inscripción total	207	Espacios físicos	2	Espacios físicos	6
Matrícula	205	Laboratorios:	1	Aulas didácticas	0
Existencia	201	Multidisciplinarios	1	Biblioteca	0
Aprobados	182	Idiomas	1	Aula audiovisual	0
Reprobados (1 a 5)	19	Análisis clínico	0	Anexos	0
Bajas por reprobación (5 o más)	4	Telecomunicaciones	0	Áreas administrativas	0
Altas	2	Talleres:	1	Canchas deportivas	0
Deserción	6	Cómputo	1	Orientación Educativa	1
Grupos	7	Dibujo	0	Cubículos Maestros	0
		Reparación de aparatos electrodomésticos	0	Total de espacios	10
		Mecanografía	0		
Relación	2022-2023			Plazas	2022-2023
Alumno/grupo	29.6	NOTA: Instalaciones prestadas		Directivas	1
Alumno/docente	25.6			Administrativas	11
Docente/grupo	1.1			Docentes	8
				Total de plazas	20

Indicadores Educativos

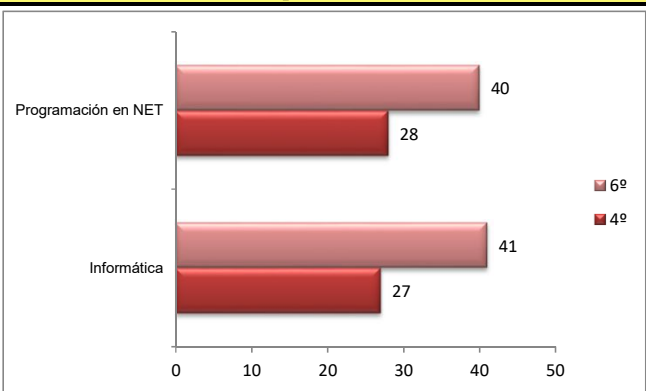
Indicadores	2022-2023
Eficiencia anual	97.1%
Índice de aprobados	97.1%
% de aprobados	90.5%
% de reprobados	9.5%
% de bajas por reprobación	1.9%
% de deserción	2.9%



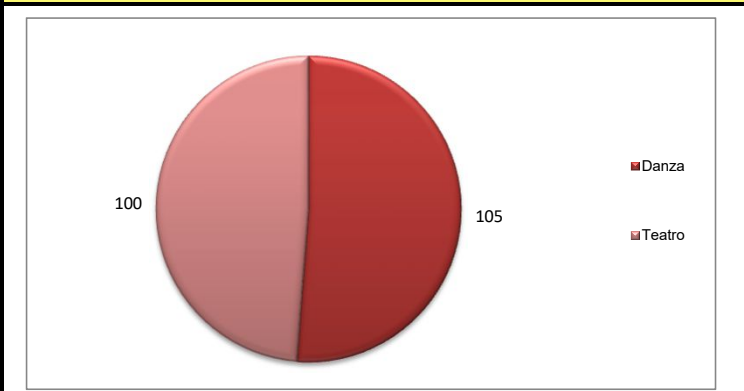
Histórico de crecimiento de matrícula Semestres "B" Inicio Periodo (2017-2022)



Capacitaciones



Paraescolares



Estadística Institucional

CICLO ESCOLAR 2022B-2023A

Información General

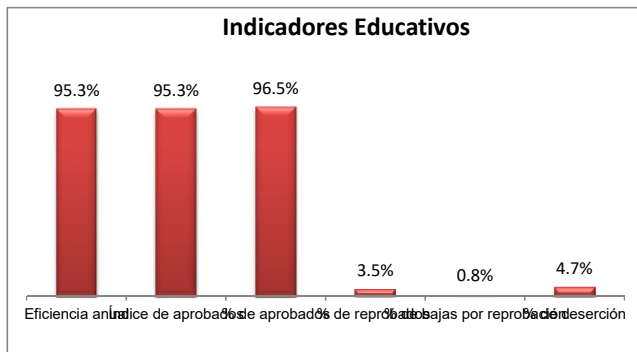
Plantel:	54-Jalacingo	Zona económica:	II	Coordinador de zona:	Cynthia Paola Vega Ortega
Clave:	30ECB0052R			Director:	Erik Perdomo Martínez
Año de Autozoización	Septiembre de 2006			Subdirector o Resp. Admvo.:	Gustavo Gómez Rodríguez
Localidad:	Jalacingo	Superficie del terreno:	13,926 Mts. ²	Subdirector o Resp. Académico:	Justina Argüello Colorado
Municipio:	Jalacingo, Ver.			Resp. Control escolar:	María de los Ángeles Gómez Barrales
Domicilio:	Cuartel Cuarto el Ranchito S/N				
Colonia:	El Ranchito Los Perales	Servicios básicos:	Agua, energía eléctrica y fosa séptica	Presidente Municipal:	Roberto Perdomo Chino
C.P.	93660			Domicilio:	Úrsulo Galván S/N.
Teléfono:	(226) 318-38-64	Modalidad escolar:	Escolarizada	Colonia:	Zona Centro
Coordinación de zona:	IV			Tel. Presidencia Municipal:	(226) 318-21-09, 318-24-53 y 52
Domicilio:	Boulevard Arco Vial Sur S/N, Col. Lomas Verdes, C.P. 91180, Xalapa - Enríquez			C.P.	93660
Tel. Coordinación de zona:	(228) 819-10-91	Turno (s) :	Discontinuo	Fuente:	Información correspondiente a la Forma 911 (2022-2023)

Información Estadística

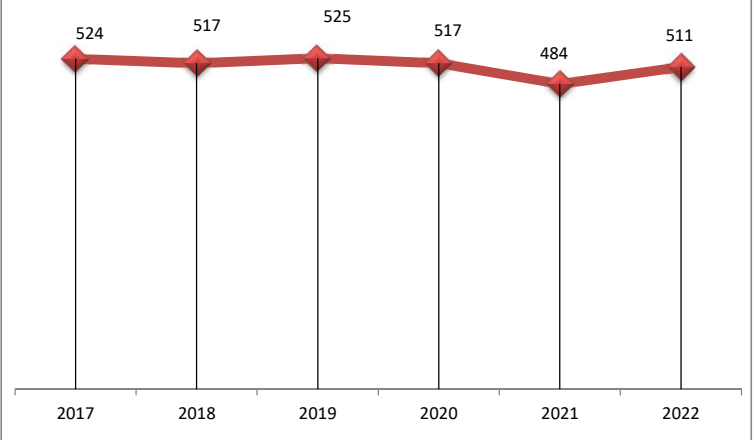
	2022-2023		2022-2023		2022-2023
Inscripción total	513	Espacios físicos	2022-2023	Espacios físicos	2022-2023
Matrícula	511	Laboratorios:	0	Aulas didácticas	12
Existencia	489	Multidisciplinarios	0	Biblioteca	0
Aprobados	472	Idiomas	0	Aula audiovisual	0
Reprobados (1 a 5)	17	Análisis clínico	0	Anexos	2
Bajas por reprobación (5 o más)	4	Telecomunicaciones	0	Áreas administrativas	1
Altas	2	Talleres:	1	Canchas deportivas	1
Deserción	4	Cómputo	1	Orientación Educativa	1
Grupos	12	Dibujo	0	Cubículos Maestros	1
		Reparación de aparatos electrodomésticos	0	Total de espacios	19
		Mecanografía	0		
Relación	2022-2023			Plazas	2022-2023
Alumno/grupo	42.8			Directivas	3
Alumno/docente	31.9			Administrativas	9
Docente/grupo	1.3			Docentes	16
				Total de plazas	28

Indicadores Educativos

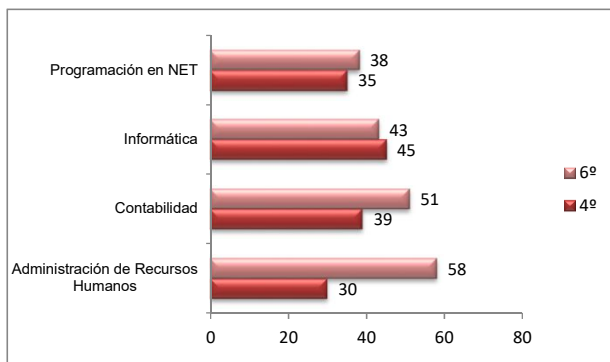
	2022-2023
Eficiencia anual	95.3%
Índice de aprobados	95.3%
% de aprobados	96.5%
% de reprobados	3.5%
% de bajas por reprobación	0.8%
% de deserción	4.7%



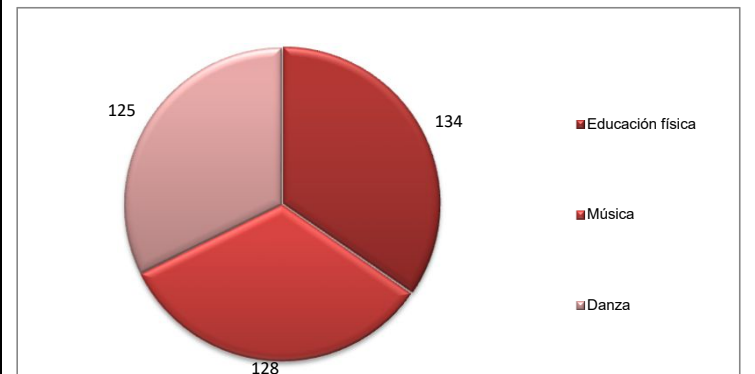
Histórico de crecimiento de alumnos Semestres "B" Inicio Periodo (2017-2022)



Capacitaciones



Paraescolares



Estadística Institucional

CICLO ESCOLAR 2022B-2023A

Información General

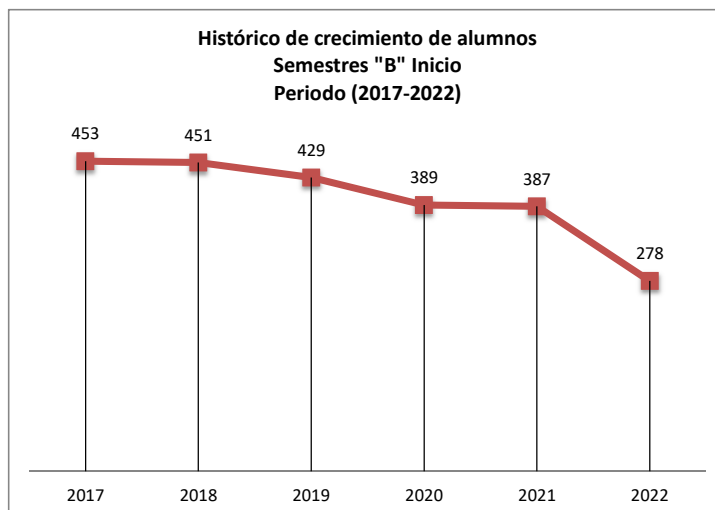
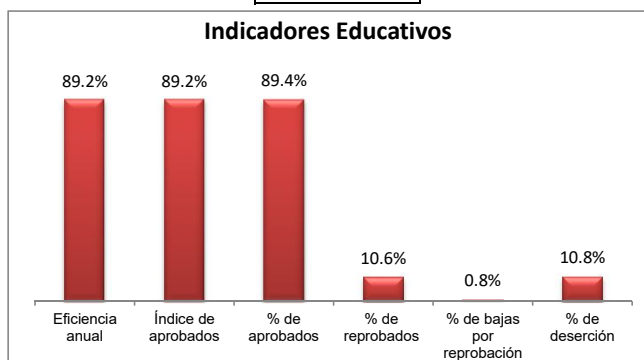
Plantel:	58-Perote	Zona económica:	II	Coordinador de zona:	Cynthia Paola Vega Ortega
Clave:	30ECB0056N			Director:	Karla Thamara Velázquez Mora
Año de Autozoación:	Agosto de 2011			Subdirector o Resp. Admvo.:	Lisandro Fabrizio Lira Cortes
Localidad:	Perote	Superficie del terreno:	22,342.00 Mts.²	Subdirector o Resp. Académico:	Victor Manuel Becerra Galicia
Municipio:	Perote, Ver.			Resp. Control escolar:	Darwin Enrique Hernández García
Domicilio:	Servidumbre de Paso Limones Un. 14				
Colonia:	Libertad	Servicios básicos:	Agua, energía eléctrica y fosa séptica		
C.P.:	91270			Presidente Municipal:	Delfino Ortega Martínez
Teléfono:	(282) 825-06-04	Modalidad escolar:	Escolarizada	Domicilio:	C. Francisco I. Madero # 19.
				Colonia:	Zona Centro
Coordinación de zona:	IV			Tel. Presidencia Municipal:	(282) 825-01-13, 825-06-46, 825-14-91
Domicilio:	Boulevard Arco Vial Sur S/N, Col. Lomas Verdes, C.P. 91180, Xalapa - Enríquez				
Tel. Coordinación de zona:	(228) 819-10-91	Turno (s) :	Matutino	C.P.:	91270
				Fuente:	Información correspondiente a la Forma 911 (2022-2023)

Información Estadística

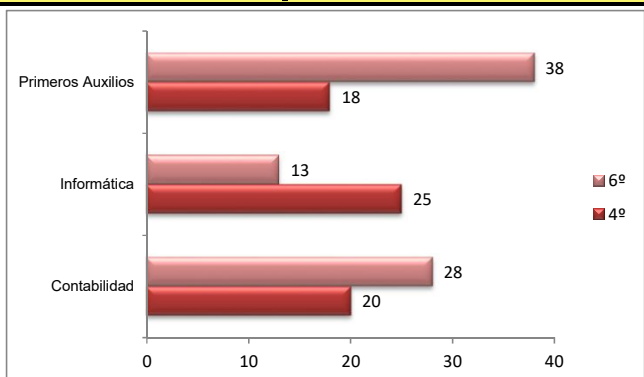
	2021-2022		2022-2023		2022-2023
Inscripción total	286	Espacios físicos Laboratorios: Multidisciplinarios Idiomas Análisis clínico Telecomunicaciones Talleres: Cómputo Dibujo Reparación de aparatos electrodomésticos Mecanografía	0	Espacios físicos Aulas didácticas Biblioteca Aula audiovisual Anexos Áreas administrativas Canchas deportivas Orientación Educativa Cubículos Maestros Total de espacios	11
Matrícula	278		0		0
Existencia	255		0		0
Aprobados	228		0		0
Reprobados (1 a 5)	27		0		0
Bajas por reprobación (5 o más)	2		0		0
Altas	8		0		0
Deserción	9		0		0
Grupos	10		0		0
			0		0
Relación	2022-2023			Plazas	2022-2023
Alumno/grupo	28.6			Directivas	1
Alumno/docente	17.4			Administrativas	12
Docente/grupo	1.6			Docentes	16
				Total de plazas	29

Indicadores Educativos

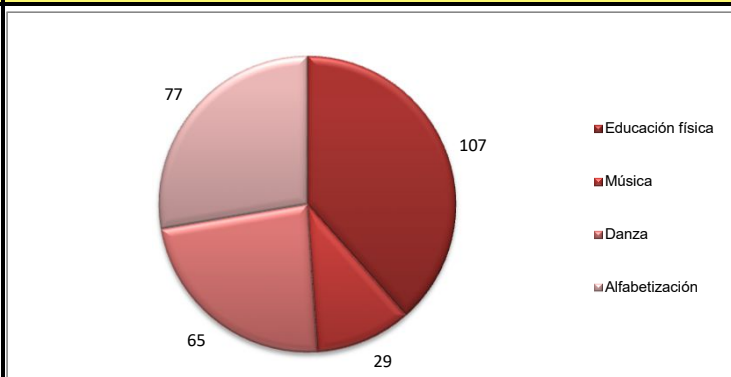
Indicadores	2022-2023
Eficiencia anual	89.2%
Índice de aprobados	89.2%
% de aprobados	89.4%
% de reprobados	10.6%
% de bajas por reprobación	0.8%
% de deserción	10.8%



Capacitaciones



Paraescolares



Estadística Institucional

CICLO ESCOLAR 2022B-2023A

Información General

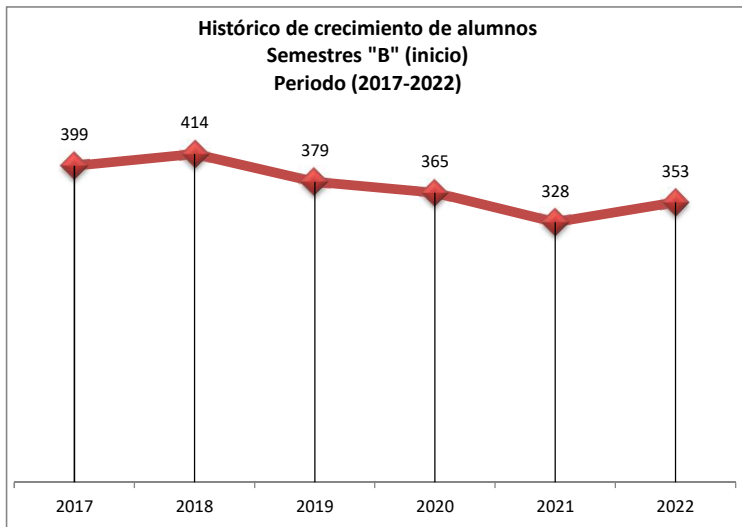
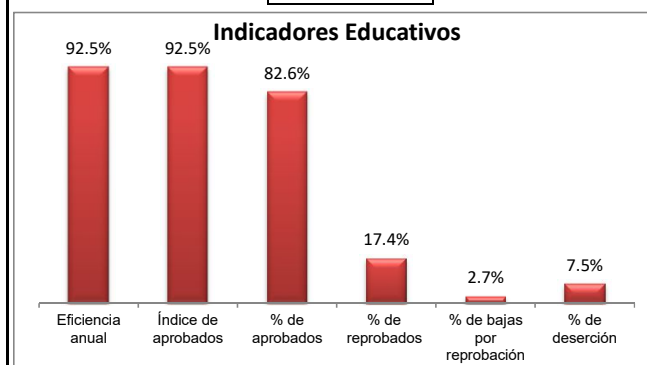
Plantel:	66-Xalapa II	Zona económica:	II	Coordinador de zona:	Cynthia Paola Vega Ortega
Clave:	30ECB0065V			Director:	Rafael Sánchez Ramos
Año de Autozoación	Agosto de 2014			Subdirector o Resp. Admvo.:	Juan Carlos Aguilar Suriano
Localidad:	Xalapa - Enriquez	Superficie del terreno:	9,955.37 Mts.²	Subdirector o Resp. Académico:	César Alejandro Hernández Pensado
Municipio:	Xalapa, Ver.			Resp. Control escolar:	Evangalina Concepción González
Domicilio:	Circuito Tajín # 100	Servicios básicos:	Agua, energía eléctrica, drenaje y teléfono		
Colonia:	Lerdo de Tejada.			Presidente Municipal:	Ricardo Ahued Bardahuil
C.P.	91180	Modalidad escolar:	Escolarizada	Domicilio:	Enriquez S/N.
Teléfono:	(228) 811-61-86			Colonia:	Zona Centro
Coordinación de zona:	IV			Tel. Presidencia Municipal:	(288) 842-12-00, 842-12-96
Domicilio:	Boulevard Arco Vial Sur S/N, Col. Lomas Verdes, C.P. 91180, Xalapa - Enriquez			C.P.	91000
Tel. Coordinación de zona:	(228) 819-10-91	Turno (s) :	Vespertino	Fuente:	Información correspondiente a la Forma 911 (2022-2023)

Información Estadística

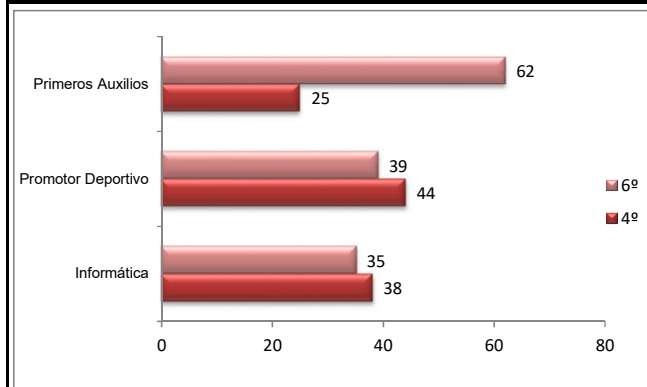
	2022-2023		2022-2023		2022-2023
Inscripción total	360	Espacios físicos	0	Espacios físicos	0
Matricula	353	Laboratorios:	0	Aulas didácticas	0
Existencia	333	Multidisciplinarios	0	Biblioteca	0
Aprobados	275	Idiomas	0	Aula audiovisual	0
Reprobados (1 a 5)	58	Análisis clínico	0	Anexos	0
Bajas por reprobación (5 o más)	9	Telecomunicaciones	0	Áreas administrativas	0
Altas	7	Talleres:	0	Canchas deportivas	0
Deserción	20	Cómputo	0	Orientación Educativa	0
Grupos	9	Dibujo	0	Cubículos Maestros	0
		Reparación de aparatos electrodomésticos	0	Total de espacios	0
		Mecanografía	0		
Relación				Plazas	
Alumno/grupo	40.0			Directivas	1
Alumno/docente	25.2			Administrativas	14
Docente/grupo	1.6			Docentes	14
				Total de plazas	29

Indicadores Educativos

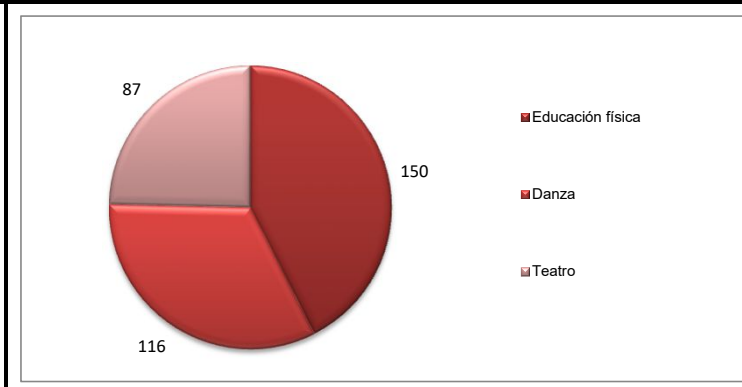
	2022-2023
Indicadores	
Eficiencia anual	92.5%
Índice de aprobados	92.5%
% de aprobados	82.6%
% de reprobados	17.4%
% de bajas por reprobación	2.7%
% de deserción	7.5%



Capacitaciones



Paraescolares



Estadística Institucional

CICLO ESCOLAR 2022B-2023A

Información General

Coordinación:	V	Zona económica:	III	Directores de la zona	
Clave:	30FMS0005M			P-13 Playa Vicente	Sostenes Jazer Jiménez Manzanilla
Coordinadora:	Karla Edith Velasco Vázquez			P-15 Piedras Negras	Dámaris Vázquez Gómez
Localidad:	Valente Díaz			P-16 Catemaco	María Teresa de Jesús Moreno Gómez
Municipio:	Veracruz, Ver.			P-30 Villa Azueta	Lilia Canseco Vázquez
Domicilio:	Calle Flamingo S/N	Horario de Atención:	Discontinuo	P-40 Joachín	Georgina Maza Rivera
Colonia:	Buena Vista			P-50 Veracruz	Erika Baxin Morales
Código Postal:	91697			P-60 Tres Valles	María Ibely Murillo Osorio
Presidente Municipal:	Patricia Lobeira Rodríguez			P-61 Boca del Río	Valentín Núñez Villagrana
Domicilio:	Plaza de la Constitución y Av. Zaragoza			P-62 Veracruz Norte	Julio Felipe Ortiz Martínez
Colonia:	Zona Centro	Servicios básicos:	Agua, energía eléctrica, drenaje	P-63 Alvarado	Ana Gabriela Leyva Jiménez
Teléfono:	(229) 200-20-91, 200-22-16			P-70 San Andres Tuxtla	Patricia del Carmen Figueroa Moreno
C.P.:	91700			P-71 Cosamaloapan	Gerardo Estrada Ramírez

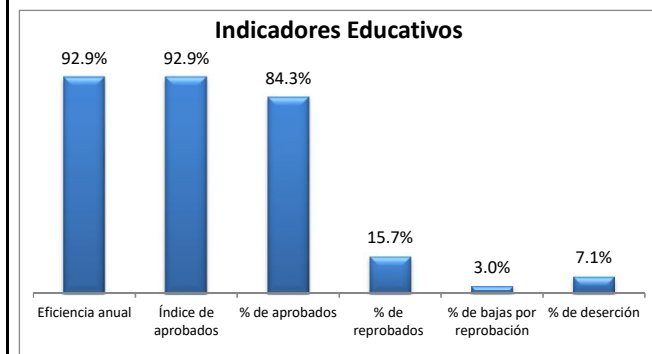
Fuente: Información correspondiente a la Forma 911 (2022-2023)

Información Estadística

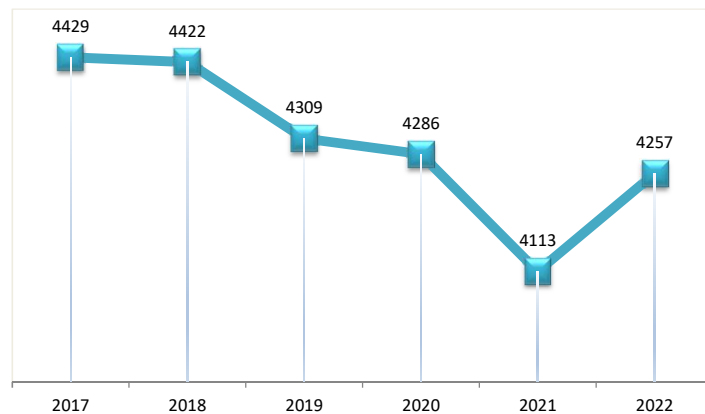
	2022-2023		2022-2023		2022-2023
Inscripción total	4346	Espacios físicos	2022-2023	Espacios físicos	2022-2023
Matrícula	4257	Laboratorios:	18	Aulas didácticas	81
Existencia	4038	Multidisciplinarios	10	Biblioteca	4
Aprobados	3403	Idiomas	6	Aula audiovisual	0
Reprobados (1 a 5)	635	Análisis clínico	2	Anexos	70
Bajas por reprobación (5 o más)	130	Telecomunicaciones	0	Áreas administrativas	8
Altas	89	Talleres:	14	Canchas deportivas	9
Deserción	132	Cómputo	9	Orientación Educativa	4
Grupos	108	Dibujo	2	Cubículos Maestros	5
		Reparación de aparatos electrodomésticos	1	Total de espacios	213
		Mecanografía	2		
Relación	2022-2023			Plazas	2022-2023
Alumno/grupo	40.2			Directivas	35
Alumno/docente	27.3			Administrativas	156
Docente/grupo	1.4			Docentes	165
				Total de plazas	356

Indicadores Educativos

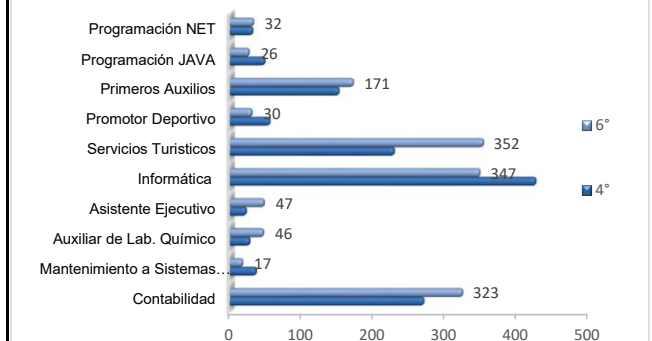
Indicadores	2022-2023
Eficiencia anual	92.9%
Índice de aprobados	92.9%
% de aprobados	84.3%
% de reprobados	15.7%
% de bajas por reprobación	3.0%
% de deserción	7.1%



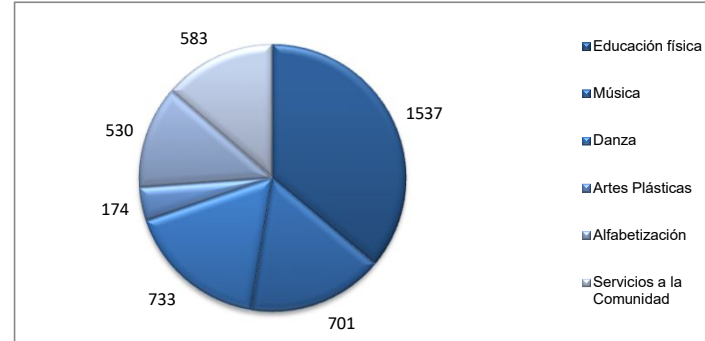
Histórico de crecimiento de matrícula Semestres "B" Inicio Periodo (2017-2022)



Capacitaciones



Paraescolares



Estadística Institucional

CICLO ESCOLAR 2022B-2023A

Información General

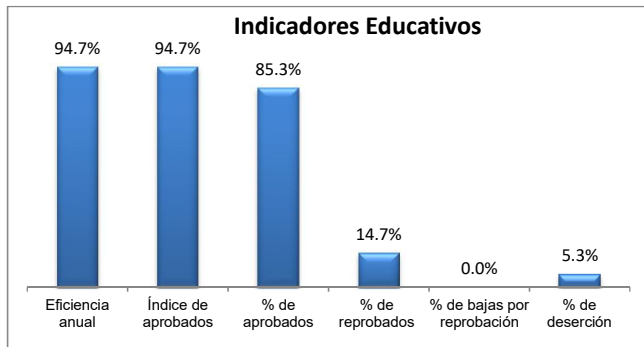
Plantel:	13-Playa Vicente	Zona económica:	II	Coordinador de zona:	Karla Edith Velasco Vázquez
Clave:	30ECB0013P			Director:	Sostenes Jazer Jiménez Manzanilla
Año de Autozoación	Septiembre de 1990			Subdirector o Resp. Admvo.:	María Bernarda Martínez Almanza
Localidad:	Playa Vicente	Superficie del terreno:	15,000 Mts.²	Subdirector o Resp. Académico:	Luis Alberto Perez Rodriguez
Municipio:	Playa Vicente, Ver.			Resp. Control escolar:	Isabel Cristina Castellanos Ruiz
Domicilio:	Carretera Playa Vicente-Ciudad Villa Isla Km. 1				
Colonia:	Rancho Las Limas	Servicios básicos:	Agua y energía eléctrica		
C.P.	95600			Presidente Municipal:	Urbano Bautista Martínez
Teléfono:	(283) 871-12-82	Modalidad escolar:	Escolarizada	Domicilio:	Independencia # 618
Coordinación de zona:	V			Colonia:	Zona Centro
Domicilio:	Av. Flamingo S/N, C.P. 91697, Valente Díaz, Ver.			Tel. Presidencia Municipal:	(283) 871-00-05, 871-00-07
Tel. Coordinación de zona:	(229) 981-25-67	Turno (s) :	Discontinuo	C.P.	95600
				Fuente:	Información correspondiente a la Forma 911 (2022-2023)

Información Estadística

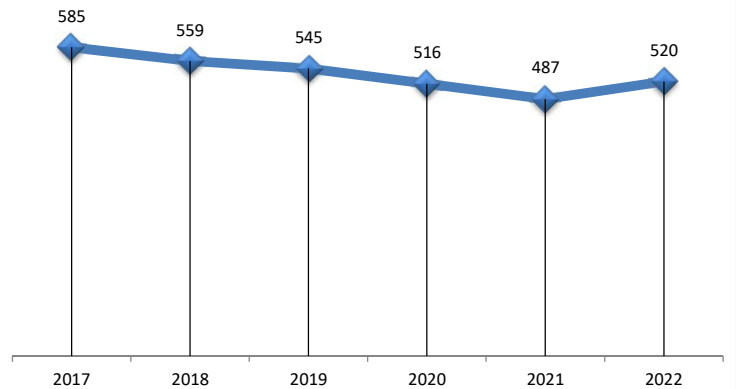
	2022-2023		2022-2023		2022-2023
Inscripción total	526	Espacios físicos Laboratorios: Multidisciplinarios Idiomas Análisis clínico Telecomunicaciones Talleres: Cómputo Dibujo Reparación de aparatos electrodomésticos Mecanografía	4	Espacios físicos Aulas didácticas Biblioteca Aula audiovisual Anexos Áreas administrativas Canchas deportivas Orientación Educativa Cubículos Maestros Total de espacios	8
Matrícula	520		2		1
Existencia	498		1		0
Aprobados	425		1		18
Reprobados (1 a 5)	73		0		1
Bajas por reprobación (5 o más)	0		2		1
Altas	6		1		1
Deserción	12		0		1
Grupos	15		0		1
			1		Total de plazas
Relación	2022-2023			Plazas	2022-2023
Alumno/grupo	35.1			Directivas	3
Alumno/docente	27.4			Administrativas	18
Docente/grupo	1.3			Docentes	19
				Total de plazas	40

Indicadores Educativos

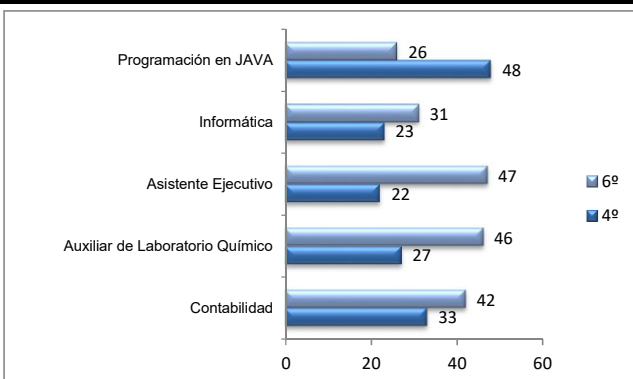
	2022-2023
Eficiencia anual	94.7%
Índice de aprobados	94.7%
% de aprobados	85.3%
% de reprobados	14.7%
% de bajas por reprobación	0.0%
% de deserción	5.3%



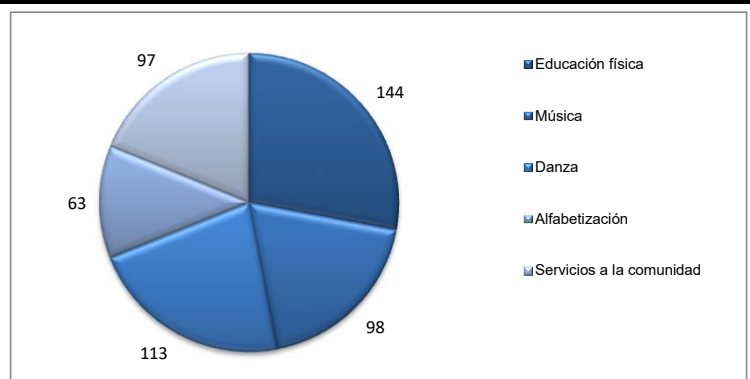
Histórico de crecimiento de matrícula Semestres "B" Inicio Periodo (2017-2022)



Capacitaciones



Paraescolares



Estadística Institucional

CICLO ESCOLAR 2022B-2023A

Información General

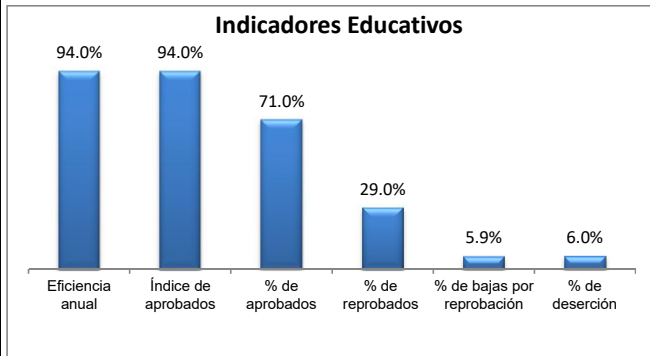
Plantel:	15-Piedras Negras	Zona económica:	II	Coordinador de zona:	Karla Edith Velasco Vázquez
Clave:	30ECB0015N			Director:	Dámaris Vázquez Gómez
Año de Autozoación	Septiembre de 1991			Subdirector o Resp. Admvo.:	Alfredo Álvarez Domínguez
Localidad:	Piedras Negras	Superficie del terreno:	2,900 Mts.²	Subdirector o Resp. Académico:	Oscar Javier Prieto Fararoni
Municipio:	Tlalixcoyan, Ver.			Resp. Control escolar:	María Natividad León Hermida
Domicilio:	Av. Hidalgo S/N				
Colonia:	El Cedro	Servicios básicos:	Agua, energía eléctrica, drenaje y teléfono	Presidente Municipal:	Elvia Illescas Loyo
C.P.	95226			Domicilio:	Palacio Municipal S/N
Teléfono:	(285) 967-05-50	Modalidad escolar:	Escolarizada	Colonia:	Zona Centro
Coordinación de zona:	V			Tel. Presidencia Municipal:	(285) 967-06-31, 967-06-36, 967-06-01
Domicilio:	Av. Flamingo S/N, C.P. 91697, Valente Díaz, Ver.	Turno (s) :	Matutino	C.P.	95225
Tel. Coordinación de zona:	(229) 981-25-67			Fuente: Información correspondiente a la Forma 911 (2022-2023)	

Información Estadística

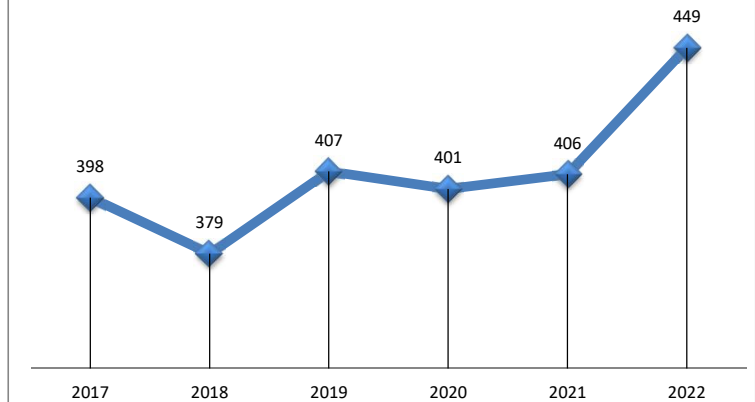
	2022-2023		2022-2023		2022-2023
Inscripción total	400	Espacios físicos Laboratorios: Multidisciplinarios Idiomas Análisis clínico Telecomunicaciones Talleres: Cómputo Dibujo Reparación de aparatos electrodomésticos Mecanografía	4	Espacios físicos Aulas didácticas Biblioteca Aula audiovisual Anexos Áreas administrativas Canchas deportivas Orientación Educativa Cubículos Maestros Total de espacios	6
Matrícula	389		2		1
Existencia	376		1		0
Aprobados	267		1		10
Reprobados (1 a 5)	109		0		0
Bajas por reprobación (5 o más)	22		2		1
Altas	11		1		0
Deserción	15		0		1
Grupos	9		1		25
			0		
Relación	2022-2023			Plazas	2022-2023
Alumno/grupo	44.4			Directivas	3
Alumno/docente	25.9			Administrativas	14
Docente/grupo	1.7			Docentes	15
				Total de plazas	32

Indicadores Educativos

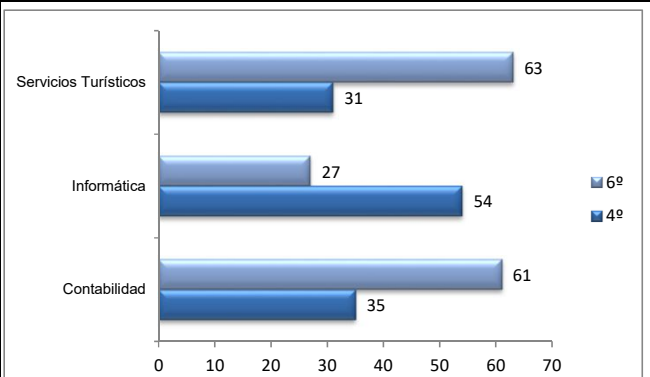
Indicadores	2022-2023
Eficiencia anual	94.0%
Índice de aprobados	94.0%
% de aprobados	71.0%
% de reprobados	29.0%
% de bajas por reprobación	5.9%
% de deserción	6.0%



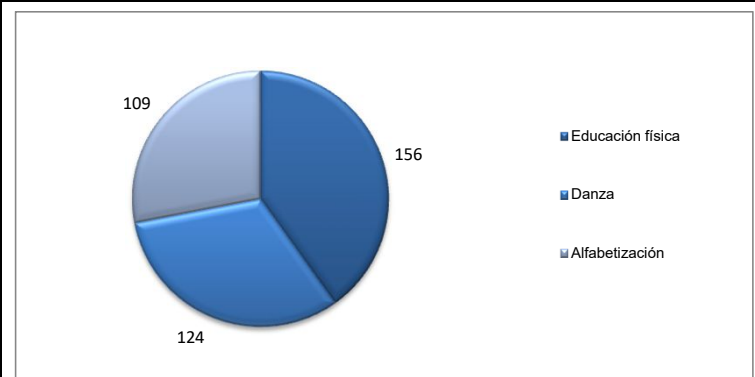
Histórico de Crecimiento de matrícula Semestre "B "Inicio Periodo (2017-2022)



Capacitaciones



Paraescolares



Estadística Institucional

CICLO ESCOLAR 2022B-2023A

Información General

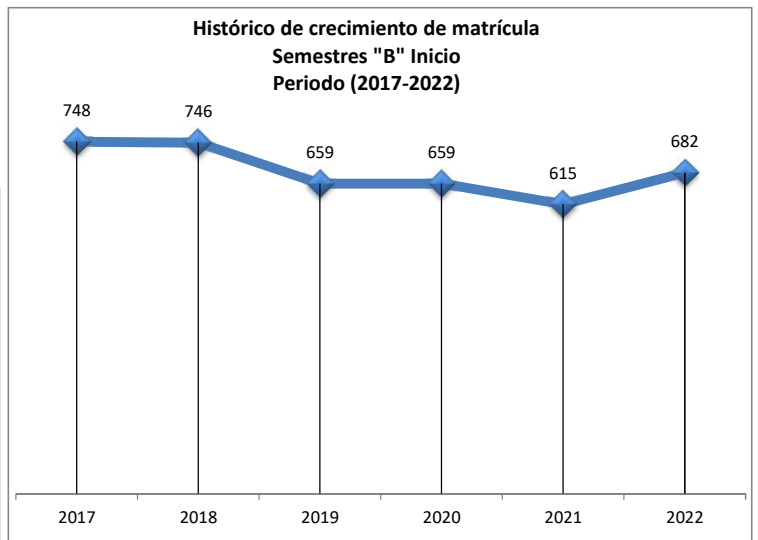
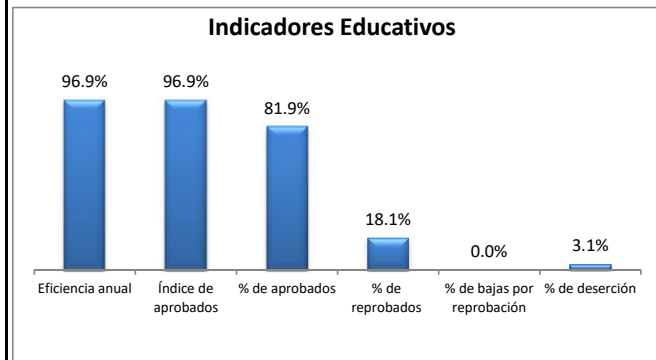
Plantel:	16-Catemaco	Zona económica:	II	Coordinador de zona:	Karla Edith Velasco Vázquez
Clave:	30ECB0016M			Director:	María Teresa de Jesús Moreno Gómez
Año de Autozoación	Septiembre de 1991			Subdirector o Resp. Admvo.:	Arlette Arroyo Ortiz
Localidad:	Catemaco	Superficie del terreno:	10,000 Mts.²	Subdirector o Resp. Académico:	Ramses Alberto Zamudio Carcaño
Municipio:	Catemaco, Ver.			Resp. Control escolar:	Norma Edith Pereyra González
Domicilio:	Calle Azucena S/N				
Colonia:	Villa Flores	Servicios básicos:	Agua, energía eléctrica y teléfono	Presidente Municipal:	Juan José Rosario Morales
C.P.	95870			Domicilio:	Av. Venustiano Carranza S/N
Teléfono:	(294) 943-05-45	Modalidad escolar:	Escolarizada	Colonia:	Zona Centro
				Tel. Presidencia Municipal:	(294) 943-00-16
Coordinación de zona:	V			C.P.	95870
Domicilio:	Av. Flamingo S/N, C.P. 91697, Valente Díaz, Ver.	Turno (s) :	Matutino-Vespertino	Fuente:	Información correspondiente a la Forma 911 (2022-2023)
Tel. Coordinación de zona:	(229) 981-25-67				

Información Estadística

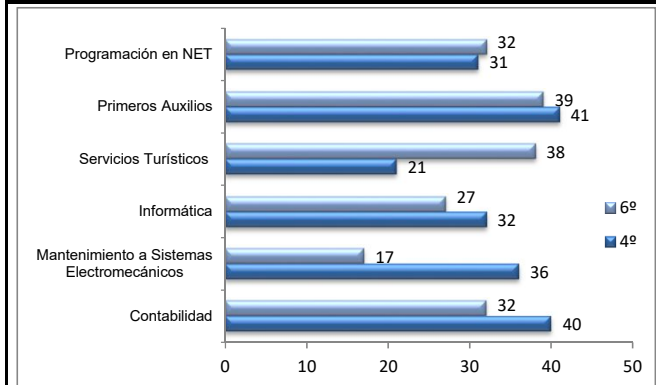
	2022-2023		2022-2023		2022-2023
Inscripción total	683	Espacios físicos	3	Espacios físicos	8
Matrícula	682	Laboratorios:	2	Aulas didácticas	1
Existencia	662	Multidisciplinarios	1	Biblioteca	0
Aprobados	542	Idiomas	0	Aula audiovisual	16
Reprobados (1 a 5)	120	Análisis clínico	0	Anexos	1
Bajas por reprobación (5 o más)	0	Telecomunicaciones	0	Áreas administrativas	1
Altas	1	Talleres:	2	Canchas deportivas	1
Deserción	0	Cómputo	1	Orientación Educativa	1
Grupos	18	Dibujo	0	Cubículos Maestros	1
		Reparación de aparatos electrodomésticos	0	Total de espacios	34
		Mecanografía	1		
Relación	2022-2023			Plazas	2022-2023
Alumno/grupo	37.9			Directivas	3
Alumno/docente	27.3			Administrativas	22
Docente/grupo	1.4			Docentes	25
				Total de plazas	50

Indicadores Educativos

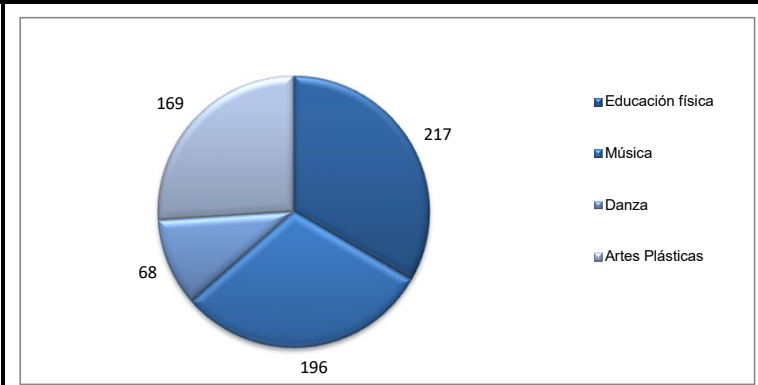
Indicadores	2022-2023
Eficiencia anual	96.93%
Índice de aprobados	96.93%
% de aprobados	81.87%
% de reprobados	18.13%
% de bajas por reprobación	0.00%
% de deserción	3.07%



Capacitaciones



Paraescolares



Estadística Institucional

CICLO ESCOLAR 2022B-2023A

Información General

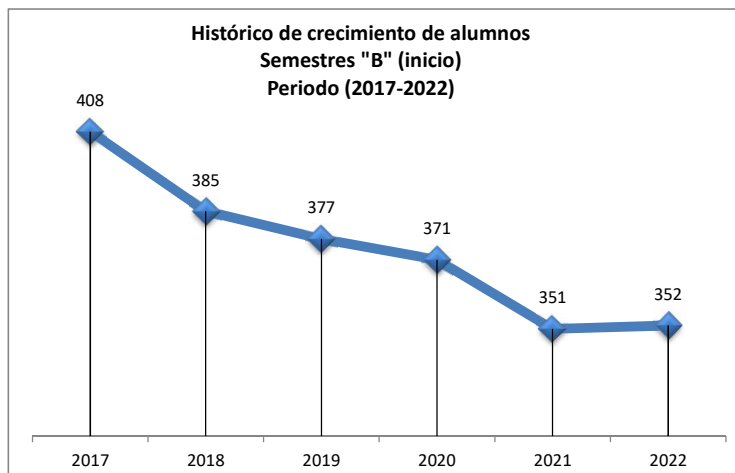
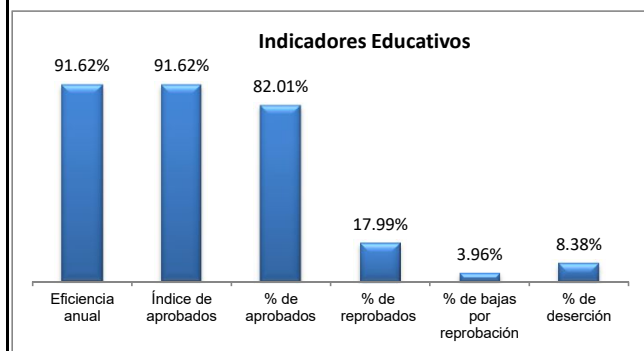
Plantel:	30-Villa Azueta	Zona económica:	II	Coordinador de zona:	Karla Edith Velasco Vázquez
Clave:	30ECB0030F			Director:	Lilia Canseco Vázquez
Año de Autozoización	Septiembre de 1994			Subdirector o Resp. Admvo.:	Luis Ignacio Hernández Cortes
Localidad:	Villa Azueta	Superficie del terreno:	32,501.60 Mts.²	Subdirector o Resp. Académico:	Jim Hernández Calvo
Municipio:	José Azueta, Ver.			Resp. Control escolar:	Héctor Bravo Azamar
Domicilio:	Av. Veracruz # 64	Servicios básicos:	Agua, energía eléctrica, drenaje y teléfono	Presidente Municipal:	Giovanny Auli Moo
Colonia:	Del Bosque			Domicilio:	Calle Álvaro Obregón S/N.
C.P.	95580	Modalidad escolar:	Escolarizada	Colonia:	Zona Centro
Teléfono:	(283) 873-08-76			Tel. Presidencia Municipal:	(283) 873-00-09, 873-01-01
Coordinación de zona:	V	Turno (s) :	Matutino	C.P.	95580
Domicilio:	Av. Flamingo S/N, C.P. 91697, Valente Díaz, Ver.			Fuente:	Información correspondiente a la Forma 911 (2022-2023)
Tel. Coordinación de zona:	(229) 981-25-67				

Información Estadística

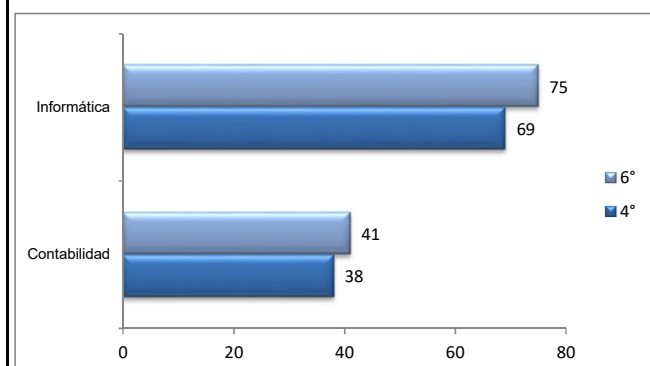
	2022-2023		2022-2023		2022-2023
Inscripción total	358	Espacios físicos			
Matrícula	352	Laboratorios:	2	Espacios físicos	
Existencia	328	Multidisciplinarios	1	Aulas didácticas	7
Aprobados	269	Idiomas	1	Biblioteca	0
Reprobados (1 a 5)	59	Análisis clínico	0	Aula audiovisual	0
Bajas por reprobación (5 o más)	13	Telecomunicaciones	0	Anexos	8
Altas	6	Talleres:	2	Áreas administrativas	1
Deserción	22	Cómputo	1	Canchas deportivas	2
Grupos	9	Dibujo	1	Orientación Educativa	1
		Reparación de aparatos electrodomésticos	0	Cubículos Maestros	1
		Mecanografía	0	Total de espacios	24
Relación					
Alumno/grupo	39.8			Plazas	
Alumno/docente	23.5			Directivas	3
Docente/grupo	1.7			Administrativas	14
				Docentes	15
				Total de plazas	32

Indicadores Educativos

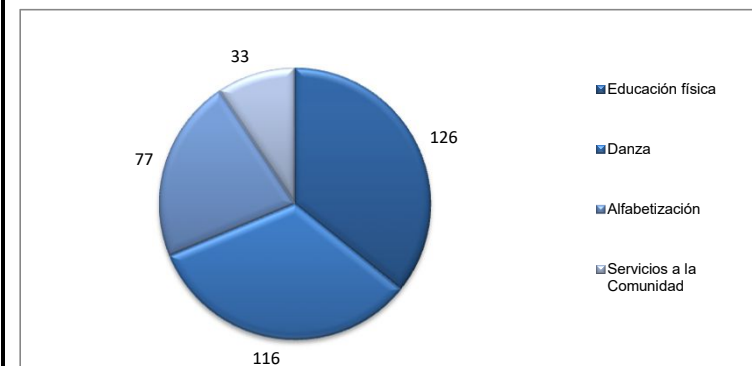
	2022-2023
Eficiencia anual	91.62%
Índice de aprobados	91.62%
% de aprobados	82.01%
% de reprobados	17.99%
% de bajas por reprobación	3.96%
% de deserción	8.38%



Capacitaciones



Paraescolares



Estadística Institucional

CICLO ESCOLAR 2022B-2023A

Información General

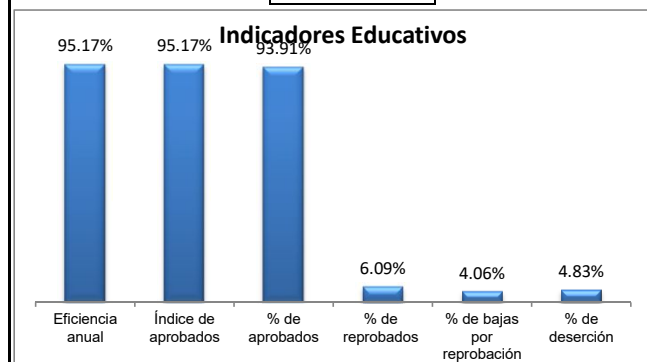
Plantel:	40-Joachín	Zona económica:	II	Coordinador de zona:	Karla Edith Velasco Vázquez
Clave:	30ECB0040M			Director:	Georgina Maza Rivera
Año de Autozoación	Septiembre de 1996			Subdirector o Resp. Admvo.:	Verónica Delfín Mosqueda
Localidad:	Joachín	Superficie del terreno:	20,096 Mts.²	Subdirector o Resp. Académico:	Noé Daza Landeta
Municipio:	Tierra Blanca, Ver.			Resp. Control escolar:	Misael Morales Canseco
Domicilio:	Carretera a Piedras Negras S/N				
Colonia:	Domicilio Conocido	Servicios básicos:	Agua, energía eléctrica y teléfono	Presidente Municipal:	Álvaro Gómez Flores
C.P.	95200			Domicilio:	Indepencia # 606.
Teléfono:	(274) 743-33-61	Modalidad escolar:	Escolarizada	Colonia:	Zona Centro
Coordinación de zona:	V			Tel. Presidencia Municipal:	(274) 743-00-70, 743-19-45
Domicilio:	Av. Flamingo S/N, C.P. 91697, Valente Díaz, Ver.	Turno (s) :	Matutino	C.P.	95100
Tel. Coordinación de zona:	(229) 981-25-67			Fuente: Información correspondiente a la Forma 911 (2022-2023)	

Información Estadística

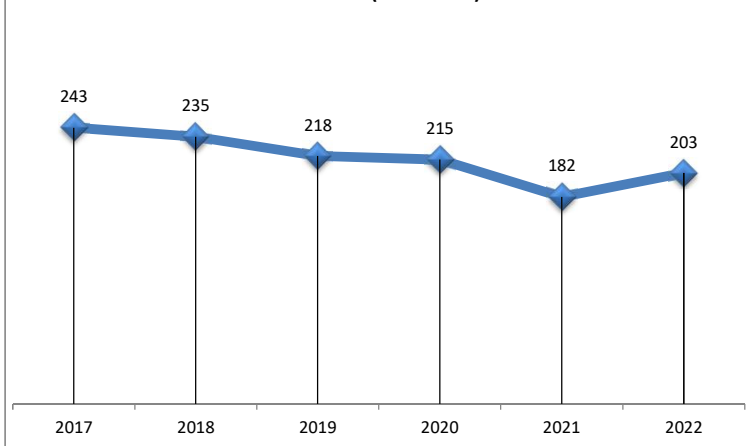
	2022-2023		2022-2023		2022-2023	
Inscripción total	207	Espacios físicos	Laboratorios:	2	Espacios físicos	
Matrícula	203		Multidisciplinarios	1	Aulas didácticas	6
Existencia	197		Idiomas	1	Biblioteca	0
Aprobados	185		Análisis clínico	0	Aula audiovisual	0
Reprobados (1 a 4)	12		Telecomunicaciones	0	Anexos	5
Bajas por reprobación (5 o más)	8		Talleres:	1	Áreas administrativas	0
Altas	4		Cómputo	1	Canchas deportivas	1
Deserción	7		Dibujo	0	Orientación Educativa	0
Grupos	6		Reparación de aparatos electrodomésticos	0	Cubículos Maestros	0
			Mecanografía	0	Total de espacios	15
Relación	2022-2023			Plazas	2022-2023	
Alumno/grupo	34.5			Directivas	3	
Alumno/docente	22.6			Administrativas	11	
Docente/grupo	1.5			Docentes	9	
				Total de plazas	23	

Indicadores Educativos

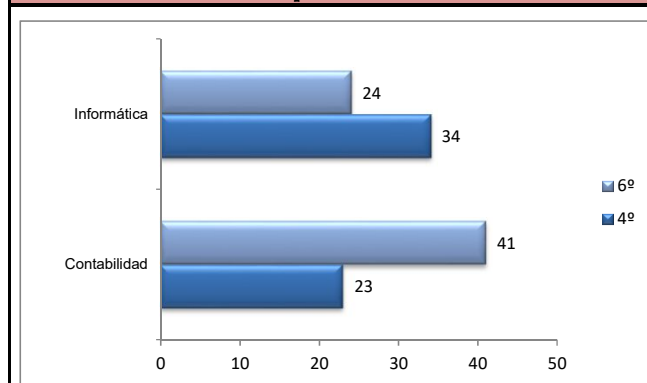
Indicadores	2022-2023
Eficiencia anual	95.2%
Índice de aprobados	95.2%
% de aprobados	93.9%
% de reprobados	6.1%
% de bajas por reprobación	4.1%
% de deserción	4.8%



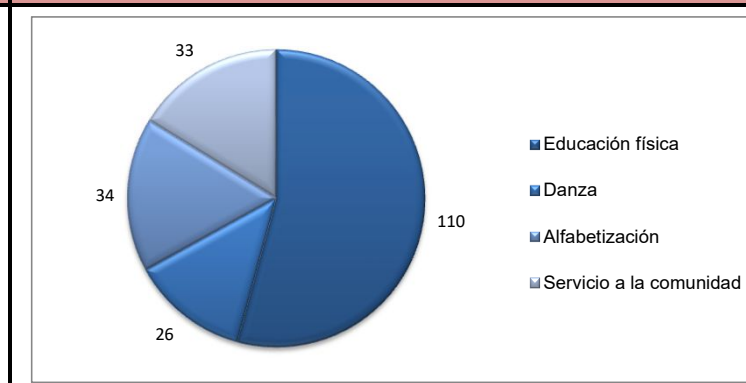
Histórico de crecimiento de matrícula Semestres "B" (inicio) Periodo (2017-2022)



Capacitaciones



Paraescolares



Estadística Institucional

CICLO ESCOLAR 2022B-2023A

Información General

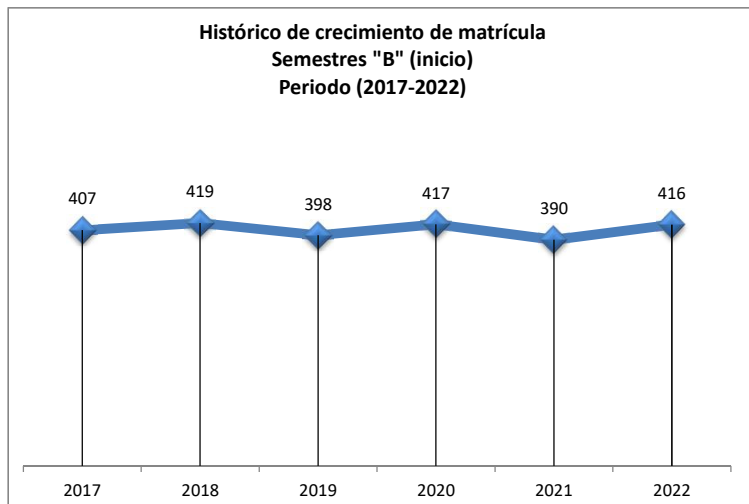
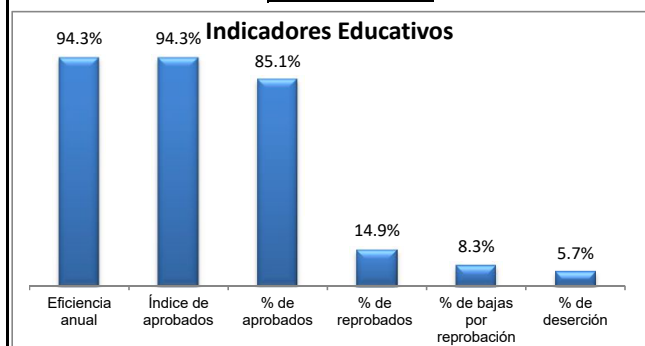
Plantel:	50-Veracruz	Zona económica:	III	Coordinador de zona:	Karla Edith Velasco Vázquez
Clave:	30ECB0049D			Director:	Erika Baxin Morales
Año de Autozoación	Septiembre de 2004			Subdirector o Resp. Admvo.:	Berenice Escudero Amador
Localidad:	Valente Díaz	Superficie del terreno:	21,097.42 Mts.²	Subdirector o Resp. Académico:	Adonay Toral Duran
Municipio:	Veracruz, Ver.			Resp. Control escolar:	Irene Marcelo Morales
Domicilio:	Calle Flamingo S/N				
Colonia:	Buena Vista	Servicios básicos:	Agua, energía eléctrica, drenaje y teléfono	Presidente Municipal:	Patricia Lobeira Rodríguez
C.P.	91697			Domicilio:	Plaza de la Constitución y Av. Zaragoza
Teléfono:	(229) 155-28-20	Modalidad escolar:	Escolarizada	Colonia:	Zona Centro
Coordinación de zona:	V			Tel. Presidencia Municipal:	(229) 200-20-91, 200-22-16
Domicilio:	Av. Flamingo S/N, C.P. 91697, Valente Díaz, Ver.			C.P.	91700
Tel. Coordinación de zona:	(229) 981-25-67	Turno (s) :	Matutino	Fuente:	Información correspondiente a la Forma 911 (2022-2023)

Información Estadística

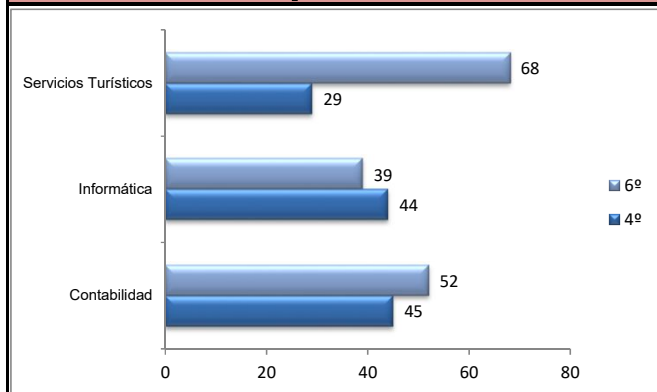
	2022-2023		2022-2023		2022-2023
Inscripción total	420	Espacios físicos	2	Espacios físicos	8
Matrícula	416	Laboratorios:	1	Aulas didácticas	0
Existencia	396	Multidisciplinarios	1	Biblioteca	0
Aprobados	337	Idiomas	0	Aula audiovisual	0
Reprobados (1 a 5)	59	Análisis clínico	0	Anexos	6
Bajas por reprobación (5 o más)	35	Telecomunicaciones	0	Áreas administrativas	1
Altas	4	Talleres:	1	Canchas deportivas	0
Deserción	3	Cómputo	1	Orientación Educativa	1
Grupos	9	Dibujo	0	Cubículos Maestros	1
		Reparación de aparatos electrodomésticos	0	Total de espacios	20
		Mecanografía	0		
Relación	2022-2023			Plazas	2022-2023
Alumno/grupo	46.7			Directivas	3
Alumno/docente	27.7			Administrativas	21
Docente/grupo	1.7			Docentes	15
				Total de plazas	39

Indicadores Educativos

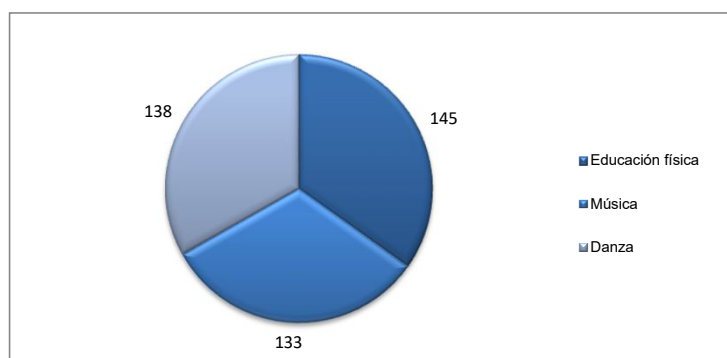
	2022-2023
Eficiencia anual	94.3%
Índice de aprobados	94.3%
% de aprobados	85.1%
% de reprobados	14.9%
% de bajas por reprobación	8.3%
% de deserción	5.7%



Capacitaciones



Paraescolares



Estadística Institucional

CICLO ESCOLAR 2022B-2023A

Información General

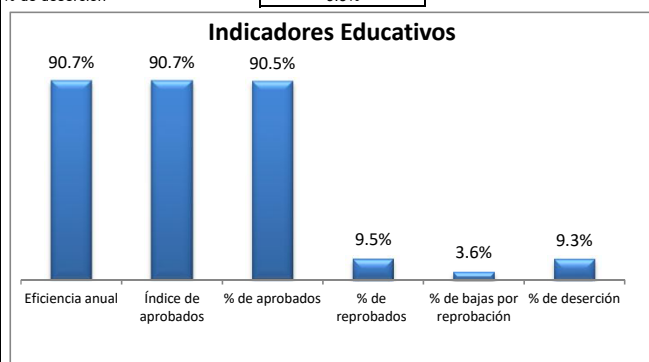
Plantel:	60 - Tres Valles	Zona económica:	II	Coordinador de zona:	Karla Edith Velasco Vázquez
Clave:	30ECB0058L			Director:	María Ibely Murillo Osorio
Año de Autozoación	Agosto de 2011			Subdirector o Resp. Admvo.:	Flora Edith Muñoz González
Localidad:	Los Naranjos	Superficie del terreno:	4197.35 Mts. ²	Subdirector o Resp. Académico:	Esteban Aparicio Torres
Municipio:	Tres Valles, Ver.			Resp. Control escolar:	María del Carmen Alcalá Martínez
Domicilio:	Carretera Estatal S/N				
Colonia:	El Mangal	Servicios básicos:	Agua y energía eléctrica		
C.P.	95360			Presidente Municipal:	Zulema del Carmen Aguilar García
Teléfono:	(288) 887-45-56	Modalidad escolar:	Escolarizada	Domicilio:	Av. Benito Juárez # 19
				Colonia:	Zona Centro
Coordinación de zona:	V			Tel. Presidencia Municipal:	(288) 885-05-85, 885-10-29
Domicilio:	Av. Flamingo S/N, C.P. 91697, Valente Díaz, Ver.			C.P.	95300
Tel. Coordinación de zona:	(229) 981-25-67	Turno (s) :	Matutino	Fuente: Información correspondiente a la Forma 911 (2022-2023)	

Información Estadística

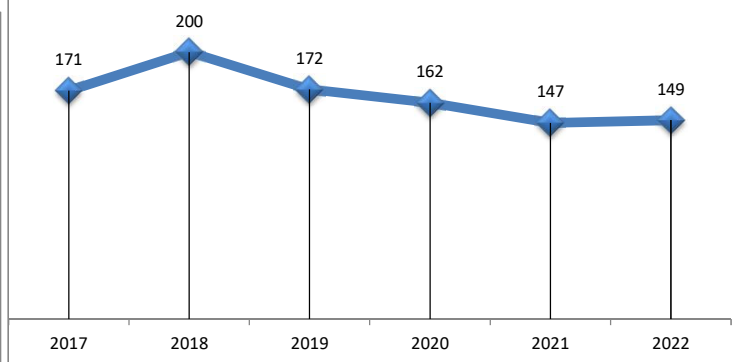
	2022-2023		2022-2023		2022-2023
Inscripción total	151	Espacios físicos Laboratorios: Multidisciplinarios Idiomas Análisis clínico Telecomunicaciones Talleres: Cómputo Dibujo Reparación de aparatos electrodomésticos Mecanografía	1	Espacios físicos Aulas didácticas Biblioteca Aula audiovisual Anexos Áreas administrativas Canchas deportivas Orientación Educativa Cubículos Maestros Total de espacios	7
Matrícula	149		1		0
Existencia	137		0		0
Aprobados	124		0		5
Reprobados (1 a 5)	13		0		1
Bajas por reprobación (5 o más)	5		1		0
Altas	2		0		0
Deserción	5		0		0
Grupos	6		0		0
			0		0
Relación	2022-2023			Plazas	2022-2023
Alumno/grupo	25.2			Directivas	3
Alumno/docente	18.6			Administrativas	9
Docente/grupo	1.3			Docentes	8
				Total de plazas	20

Indicadores Educativos

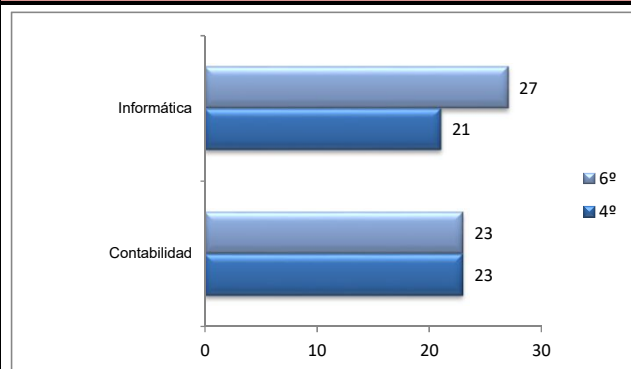
	2022-2023
Eficiencia anual	90.7%
Índice de aprobados	90.7%
% de aprobados	90.5%
% de reprobados	9.5%
% de bajas por reprobación	3.6%
% de deserción	9.3%



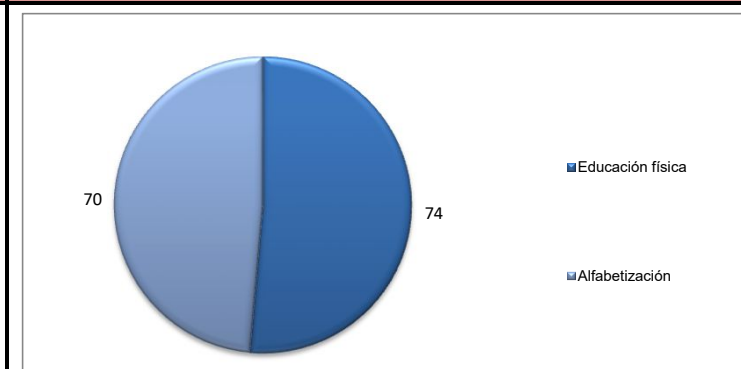
Histórico de crecimiento de matrícula Semestres "B" (inicio) Periodo (2017-2022)



Capacitaciones



Paraescolares



Estadística Institucional

CICLO ESCOLAR 2022B-2023A

Información General

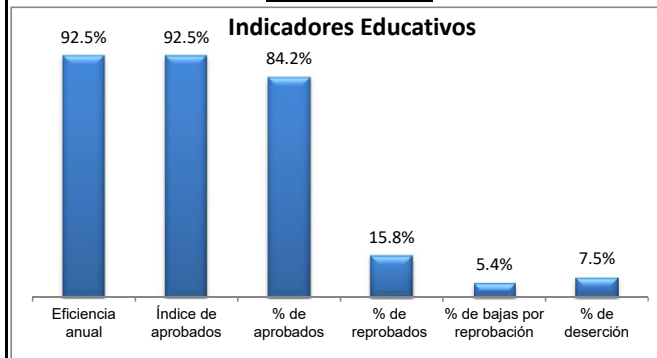
Plantel:	61-Boca del Río	Zona económica:	III	Coordinador de zona:	Karla Edith Velasco Vázquez
Clave:	30ECB0059K			Director:	Valentín Núñez Villagrana
Año de Autozoación	Agosto de 2011			Subdirector o Resp. Admvo.:	Karla Fabiola Zarate Gómez
Localidad:	Boca del Río	Superficie del terreno:	14,164.15 Mts.²	Subdirector o Resp. Académico:	Jazmín Annalice Castillo Pérez
Municipio:	Boca del Río, Ver.			Resp. Control escolar:	Mirtha Ramírez Castillo
Domicilio:	Av. Lázaro Cárdenas # 15	Servicios básicos:	Agua, energía eléctrica y teléfono		
Colonia:	Luis Echeverría			Presidente Municipal:	Juan Manuel De Unanue Abascal
C.P.	94298	Modalidad escolar:	Escolarizada	Domicilio:	Av. Revolución # 1000,
Teléfono:	(299) 130-79-33			Colonia:	Zona Centro
Coordinación de zona:	V			Tel. Presidencia Municipal:	(229) 202-22-60, 202-22-58
Domicilio:	Av. Flamingo S/N, C.P. 91697, Valente Díaz, Ver.	Turno (s) :	Matutino	C.P.	94220
Tel. Coordinación de zona:	(229) 981-25-67			Fuente:	Información correspondiente a la Forma 911 (2022-2023)

Información Estadística

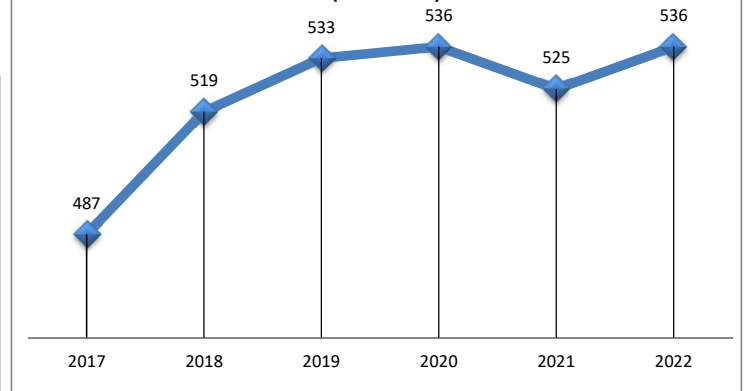
	2022-2023		2022-2023		2022-2023
Inscripción total	562	Espacios físicos	2022-2023	Espacios físicos	2022-2023
Matrícula	536	Laboratorios:	0	Aulas didácticas	7
Existencia	520	Multidisciplinarios	0	Biblioteca	0
Aprobados	438	Idiomas	0	Aula audiovisual	0
Reprobados (1 a 5)	82	Análisis clínico	0	Anexos	0
Bajas por reprobación (5 o más)	28	Telecomunicaciones	0	Áreas administrativas	0
Altas	26	Talleres:	1	Canchas deportivas	1
Deserción	45	Cómputo	1	Orientación Educativa	0
Grupos	12	Dibujo	0	Cubículos Maestros	0
		Reparación de aparatos electrodomésticos	0	Total de espacios	9
		Mecanografía	0		
Relación	2022-2023			Plazas	2022-2023
Alumno/grupo	46.8			Directivas	2
Alumno/docente	29.8			Administrativas	18
Docente/grupo	1.5			Docentes	18
				Total de plazas	38

Indicadores Educativos

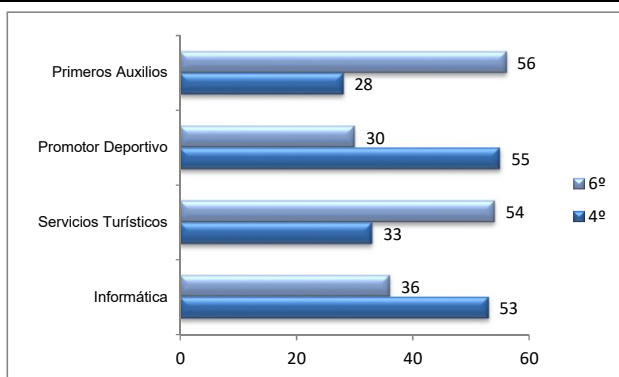
Indicadores	2022-2023
Eficiencia anual	92.5%
Índice de aprobados	92.5%
% de aprobados	84.2%
% de reprobados	15.8%
% de bajas por reprobación	5.4%
% de deserción	7.5%



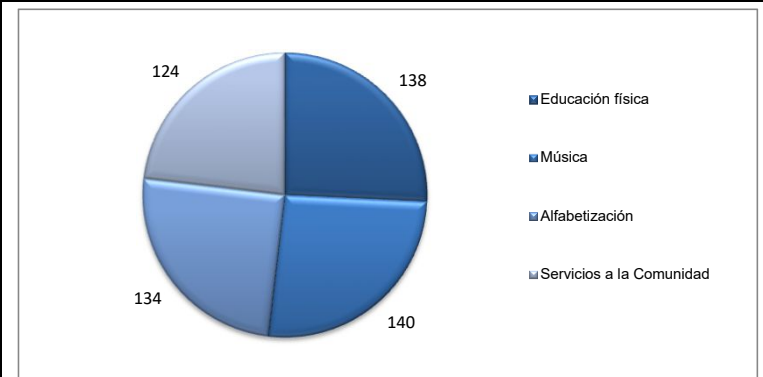
Histórico de Crecimiento de matrícula Semestre "B" Inicio Periodo (2017-2022)



Capacitaciones



Paraescolares



Estadística Institucional

CICLO ESCOLAR 2022B-2023A

Información General

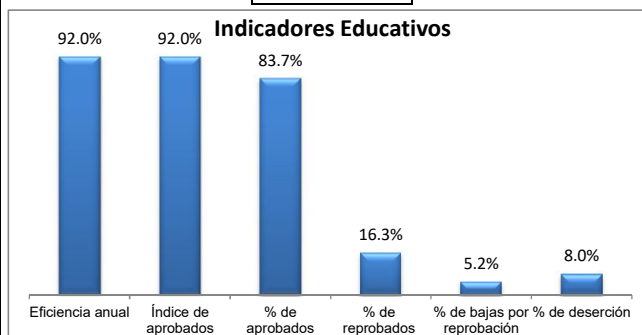
Plantel:	62 Veracruz - Norte	Zona económica:	III	Coordinador de zona:	Karla Edith Velasco Vázquez
Clave:	30ECB0061Z			Director:	Julio Felipe Ortíz Martínez
Año de Autoización	Agosto de 2012			Subdirector o Resp. Admvo.:	Anahí Delfín Garcilazo
Localidad:	Veracruz - Norte	Superficie del terreno:	24,037 Mts.²	Subdirector o Resp. Académico:	Gumerciendo Manuel Murillo Mata
Municipio:	Veracruz, Ver.			Resp. Control escolar:	José Luis Yeppez Ávila
Domicilio:	Av. Antorcha S/N				
Colonia:	Unión Antorchista Reserva IV Ve	Servicios básicos:	Agua, energía eléctrica y teléfono	Presidente Municipal:	Patricia Lobeira Rodríguez
C.P.:	91855			Domicilio:	Plaza de la Constitución y Av. Zaragoza
Teléfono:	(229) 192-71-91	Modalidad escolar:	Escolarizada	Colonia:	Zona Centro
Coordinación de zona:	V			Tel. Presidencia Municipal:	(229) 200-20-00
Domicilio:	Av. Flamingo S/N, C.P. 91697, Valente Díaz, Ver.			C.P.:	91700
Tel. Coordinación de zona:	(229) 981-25-67	Turno (s) :	Matutino	Fuente:	Información correspondiente a la Forma 911 (2022-2023)

Información Estadística

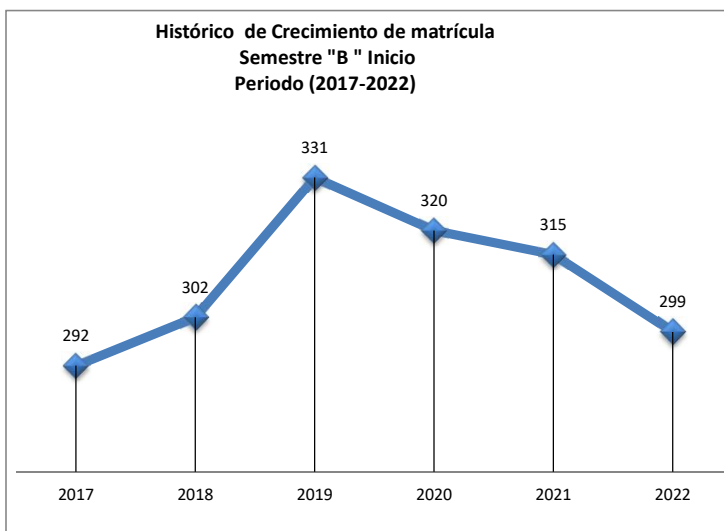
	2022-2023		2022-2023		2022-2023
Inscripción total	313	Espacios físicos	0	Espacios físicos	12
Matrícula	299	Laboratorios:	0	Aulas didácticas	12
Existencia	288	Multidisciplinarios	0	Biblioteca	1
Aprobados	241	Idiomas	0	Aula audiovisual	0
Reprobados (1 a 5)	47	Análisis clínico	0	Anexos	2
Bajas por reprobación (5 o más)	15	Telecomunicaciones	0	Áreas administrativas	1
Altas	14	Talleres:	1	Canchas deportivas	1
Deserción	6	Cómputo	1	Orientación Educativa	0
Grupos	6	Dibujo	0	Cubículos Maestros	0
		Reparación de aparatos electrodomésticos	0	Total de espacios	18
		Mecanografía	0		
Relación	2022-2023			Plazas	2022-2023
Alumno/grupo	52.2			Directivas	3
Alumno/docente	19.9			Administrativas	9
Docente/grupo	2.5			Docentes	15
				Total de plazas	27

Indicadores Educativos

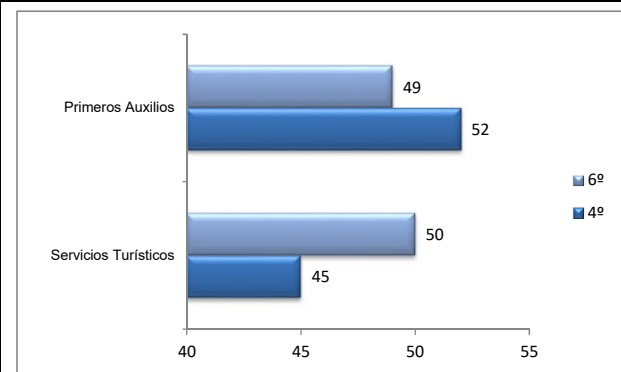
Indicadores	2022-2023
Eficiencia anual	92.0%
Índice de aprobados	92.0%
% de aprobados	83.7%
% de reprobados	16.3%
% de bajas por reprobación	5.2%
% de deserción	8.0%



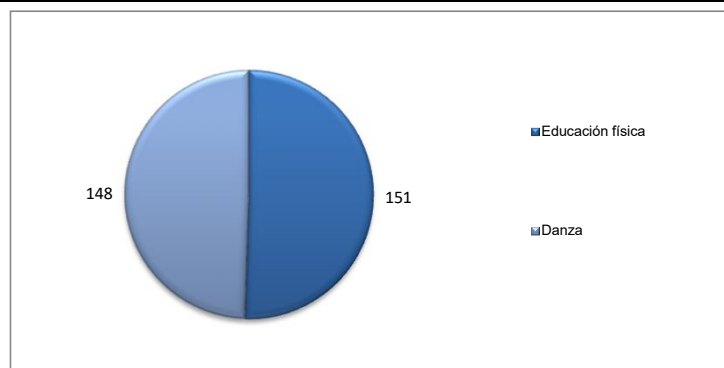
Histórico de Crecimiento de matrícula Semestre "B" Inicio Periodo (2017-2022)



Capacitaciones



Paraescolares



Estadística Institucional

CICLO ESCOLAR 2022B-2023A

Información General

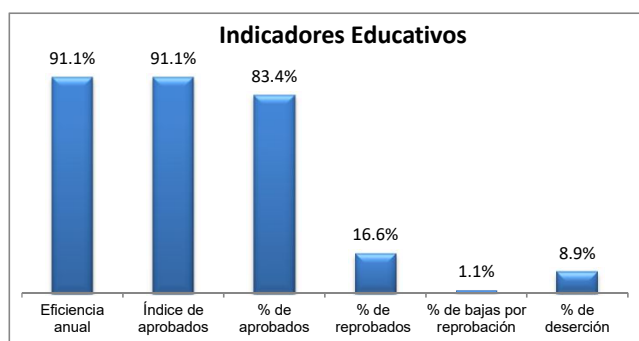
Plantel:	63-Alvarado	Zona económica:	III	Coordinador de zona:	Karla Edith Velasco Vázquez
Clave:	30ECB0062Y			Director:	Ana Gabriela Leyva Jiménez
Año de Autozoación	Agosto de 2012			Subdirector o Resp. Admvo.:	Ana Janet Arriaga Lagunes
Localidad:	Antón Lizardo	Superficie del terreno:	20133.69 Mts.²	Subdirector o Resp. Académico:	Silvia Ruth Cruz Camarero
Municipio:	Alvarado, Ver.			Resp. Control escolar:	Alejandro Christian Montoya Quiroz
Domicilio:	Calle 5 de Mayo S/N				
Colonia:	Centro	Servicios básicos:	Agua, energía eléctrica y drenaje	Presidente Municipal:	Lizzette Álvarez Vera
C.P.	95269			Domicilio:	Parque 15 de Octubre S/N.
Teléfono:	(297) 956-03-05	Modalidad escolar:	Escolarizada	Colonia:	Zona Centro
Coordinación de zona:	V			Tel. Presidencia Municipal:	(297) 973-08-28, 973-05-69
Domicilio:	Av. Flamingo S/N, C.P. 91697, Valente Díaz, Ver.			C.P.	95270
Tel. Coordinación de zona:	(229) 981-25-67	Turno (s) :	Matutino	Fuente:	Información correspondiente a la Forma 911 (2022-2023)

Información Estadística

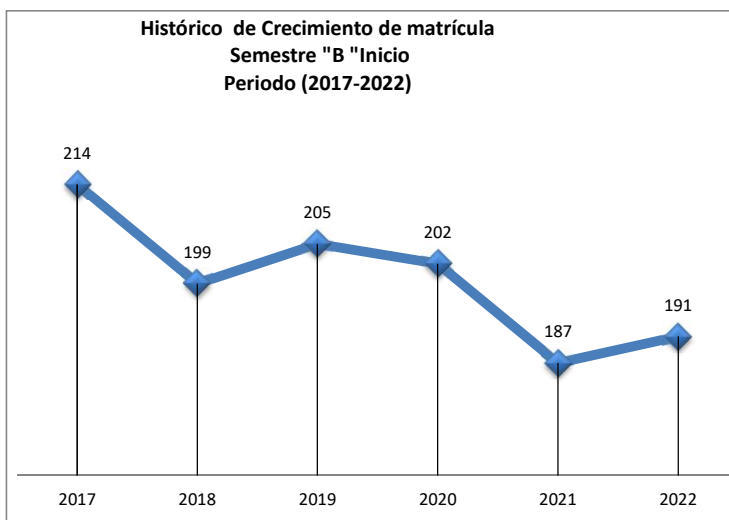
	2022-2023		2022-2023		2022-2023
Inscripción total	192	Espacios físicos Laboratorios: Multidisciplinarios Idiomas Análisis clínico Telecomunicaciones Talleres: Cómputo Dibujo Reparación de aparatos electrodomésticos Mecanografía	0	Espacios físicos Aulas didácticas Biblioteca Aula audiovisual Anexos Áreas administrativas Canchas deportivas Orientación Educativa Cubículos Maestros Total de espacios	6
Matrícula	191		0		0
Existencia	175		0		0
Aprobados	146		0		0
Reprobados (1 a 5)	29		0		1
Bajas por reprobación (5 o más)	2		0		0
Altas	1		0		0
Deserción	4		0		0
Grupos	6		0		0
			0		7
			0		
Relación	2022-2023			Plazas	2022-2023
Alumno/grupo	32.0			Directivas	3
Alumno/docente	19.1			Administrativas	10
Docente/grupo	1.7			Docentes	10
				Total de plazas	23

Indicadores Educativos

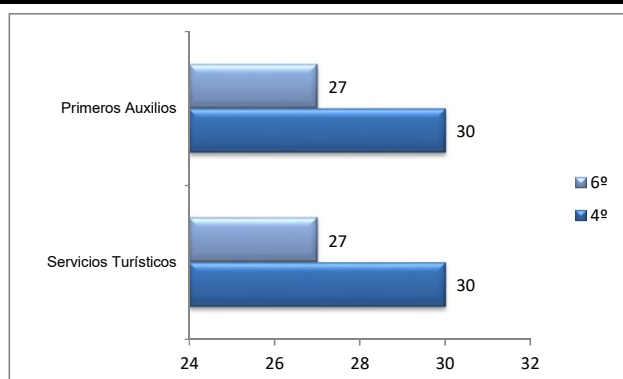
	2022-2023
Eficiencia anual	91.1%
Índice de aprobados	91.1%
% de aprobados	83.4%
% de reprobados	16.6%
% de bajas por reprobación	1.1%
% de deserción	8.9%



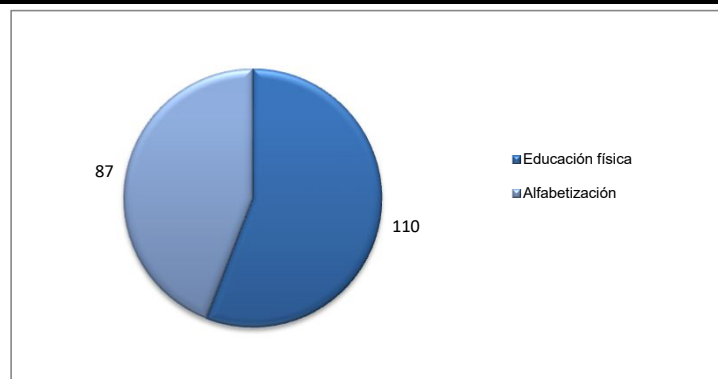
Histórico de Crecimiento de matrícula Semestre "B "Inicio Periodo (2017-2022)



Capacitaciones



Paraescolares



Estadística Institucional

CICLO ESCOLAR 2022B-2023A

Información General

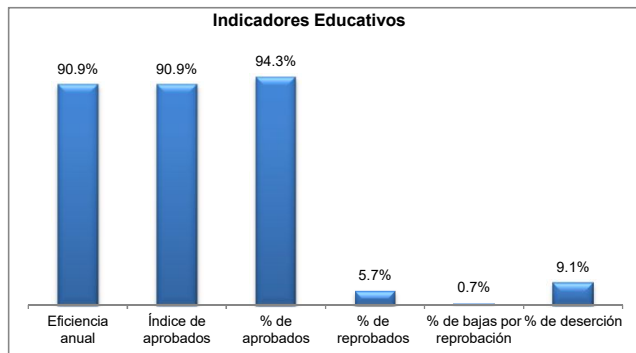
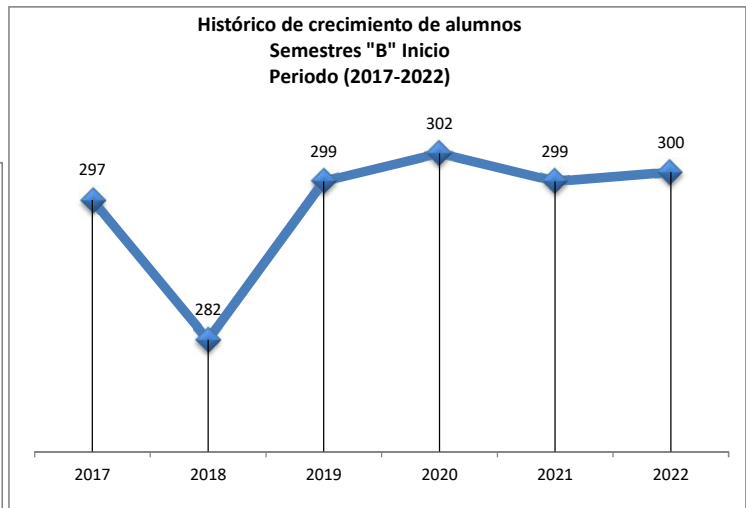
Plantel:	70 - San Andrés Tuxtla 30ECB0068S	Zona económica:	II	Coordinador de zona:	Karla Edith Velasco Vázquez
Clave:				Director:	Patricia del Carmen Figueroa Moreno
Año de Autoización:	Agosto de 2014			Subdirector o Resp. Admvo.:	Oksana Isela Antele Bernal
Localidad:	San Andrés Tuxtla	Superficie del terreno:	20,000 Mts.²	Subdirector o Resp. Académico:	Susana Segura Trejo
Municipio:	San Andrés Tuxtla, Ver.			Resp. Control escolar:	Alcira del Carmen Robles Pumarino
Domicilio:	Calle Chapultepec # 2				
Colonia:	Ampliación Niños Heróes	Servicios básicos:	Agua y energía eléctrica		
C.P.:	95730			Presidente Municipal:	María Elena Solana Calzada
Teléfono:	(294) 942-90-14	Modalidad escolar:	Escolarizada	Domicilio:	Francisco I. Madero # 1 Altos Zona Centro
Coordinación de zona:	V			Tel. Presidencia Municipal:	(294) 947-93-00, 947-93-06
Domicilio:	Av. Flamingo S/N, C.P. 91697, Valente Díaz, Ver.	Turno (s) :	Discontinuo	C.P.:	95700
Tel. Coordinación de zona:	(229) 981-25-67			Fuente:	Información correspondiente a la Forma 911 (2022-2023)

Información Estadística

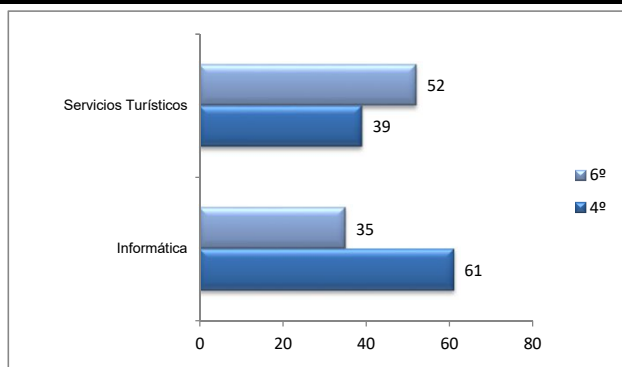
	2022-2023		2022-2023		2022-2023
Inscripción total	308	Espacios físicos	0	Espacios físicos	6
Matrícula	300	Laboratorios:	0	Aulas didácticas	0
Existencia	280	Multidisciplinarios	0	Biblioteca	0
Aprobados	264	Idiomas	0	Aula audiovisual	0
Reprobados (1 a 5)	16	Análisis clínico	0	Anexos	0
Bajas por reprobación (5 o más)	2	Telecomunicaciones	0	Áreas administrativas	1
Altas	8	Talleres:	0	Canchas deportivas	0
Deserción	4	Cómputo	0	Orientación Educativa	0
Grupos	6	Dibujo	0	Cubículos Maestros	0
		Reparación de aparatos electrodomésticos	0	Total de espacios	7
		Mecanografía	0		
Relación	2022-2023			Plazas	2022-2023
Alumno/grupo	51.3			Directivas	3
Alumno/docente	30.0			Administrativas	6
Docente/grupo	1.7			Docentes	10
				Total de plazas	19

Indicadores Educativos

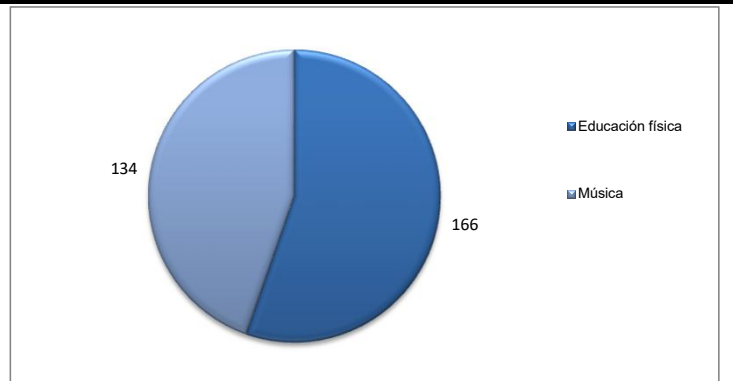
	2022-2023
Eficiencia anual	90.9%
Índice de aprobados	90.9%
% de aprobados	94.3%
% de reprobados	5.7%
% de bajas por reprobación	0.7%
% de deserción	9.1%



Capacitaciones



Paraescolares



Estadística Institucional

CICLO ESCOLAR 2022B-2023A

Información General

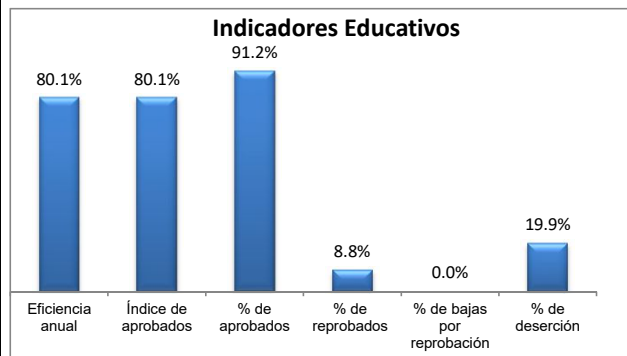
Plantel:	71 - Cosamaloapan	Zona económica:	II	Coordinador de zona:	Karla Edith Velasco Vázquez
Clave:	30ECB0069R			Director:	Gerardo Estrada Ramírez
Año de Autozoación	Agosto de 2015			Subdirector o Resp. Admvo.:	Norma Hilda Hernández García
Localidad:	Gabino Barreda	Superficie del terreno:	16,339.61 Mts.²	Subdirector o Resp. Académico:	José Manuel Bautista Martínez
Municipio:	Cosamaloapan de Carpio, Ver.			Resp. Control escolar:	Isamar Toledo Junco
Domicilio:	Boulevard los Mazatecos # 19				
Colonia:	Centro	Servicios básicos:	Agua y energía eléctrica	Presidente Municipal:	Gustavo Senties Hernández
C.P.	95429			Domicilio:	Áv. Belisario Domínguez # 401
Teléfono:	(287) 106-40-20	Modalidad escolar:	Escolarizada	Colonia:	Zona Centro
Coordinación de zona:	V			Tel. Presidencia Municipal:	(288) 882-11-74 Ext. 102
Domicilio:	Av. Flamingo S/N, C.P. 91697, Valente Díaz, Ver.			C.P.	95400
Tel. Coordinación de zona:	(229) 981-25-67	Turno (s) :	Vespertino	Fuente:	Información correspondiente a la Forma 911 (2022-2023)

Información Estadística

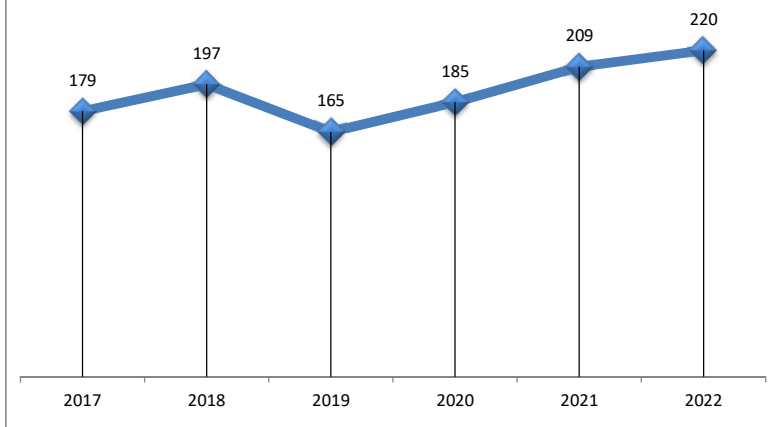
	2022-2023		2022-2023		2022-2023		
Inscripción total	226	Espacios físicos Laboratorios: Multidisciplinarios Idiomas Análisis clínico Telecomunicaciones Talleres: Cómputo Dibujo Reparación de aparatos electrodomésticos Mecanografía	0	Espacios físicos Aulas didácticas Biblioteca Aula audiovisual Anexos Áreas administrativas Canchas deportivas Orientación Educativa Cubículos Maestros Total de espacios	0		
Matrícula	220		0		0		
Existencia	181		0		0		
Aprobados	165		0		0		
Reprobados (1 a 5)	16		0		0		
Bajas por reprobación (5 o más)	0		0		0		
Altas	6		0		0		
Deserción	9		0		0		
Grupos	6		0		0		
Relación						Plazas	
Alumno/grupo	37.7					Directivas	3
Alumno/docente	36.7			Administrativas	4		
Docente/grupo	1.0			Docentes	6		
				Total de plazas	13		

Indicadores Educativos

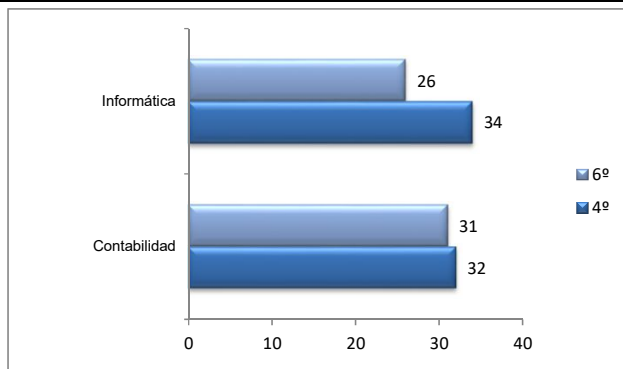
	2022-2023
Eficiencia anual	80.1%
Índice de aprobados	80.1%
% de aprobados	91.2%
% de reprobados	8.8%
% de bajas por reprobación	0.0%
% de deserción	19.9%



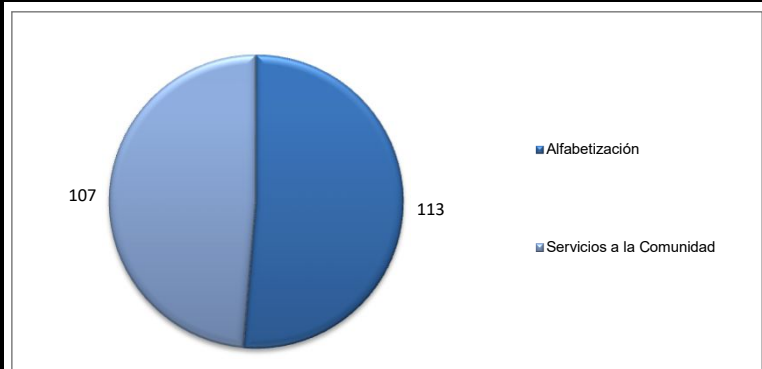
**Histórico de crecimiento de alumnos
Semestres "B" Inicio
Periodo (2017-2022)**



Capacitaciones



Paraescolares



Estadística Institucional

CICLO ESCOLAR 2022B-2023A

Información General

Coordinación:	VI	Zona económica:	II	Directores de zona:	
Clave:	30FMS0006L			P-06 Nogales	Lizzette Camacho Muñoz
Coordinadora:	Alfredo Patiño Posadas			P-07 Omealca	Williams Jiménez Hermida
Localidad:	Córdoba			P-12 Córdoba	Marco Antonio Xaca Cruz
Municipio:	Córdoba, Ver.			P-29 Yanga	José Feliciano Ramírez Rosas
Domicilio:	Av. 16 S/N	Horario de Atención:	Discontinuo	P-46 Córdoba II	Zuliana Amador Sánchez
Colonia:	San Pedro			P-47 Amatlán de los Reyes	María Luisa Trujillo Hernández
Código Postal:	94300			P-49 Zongólica	María de los Ángeles Altamirano Gamboa
Presidente Municipal:	Juan Martínez Flores			P-56 Fortín de las Flores	Jessica Amaro Romero
Domicilio:	Av. 1 entre Calles 1 y 2			P-57 Maltrata	María de Jesús Moya Cordoba
Colonia:	Zona Centro			P-67 Xonotla (EMSAD)	Leticia Carlin Cruz
Teléfono:	(271) 712-23-87, 717-17-00	Servicios básicos:	Agua, energía eléctrica, drenaje y teléfono		
C.P.:	94500				

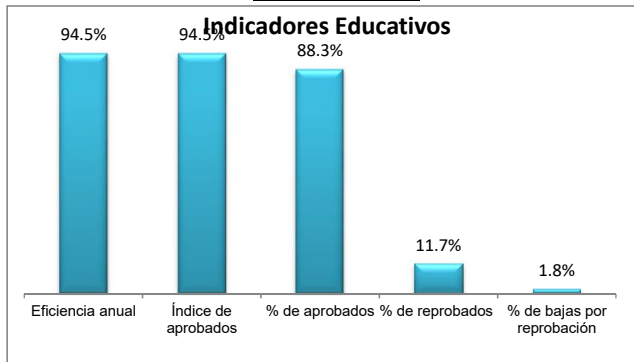
Fuente: Información correspondiente a la Forma 911 (2022-2023)

Información Estadística

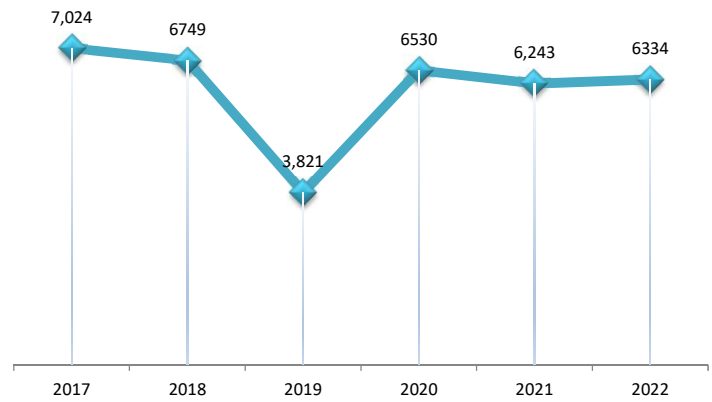
	2022-2023		2022-2023		2022-2023
Inscripción total	6441	Espacios físicos			
Matrícula	6334	Laboratorios:	21	Espacios físicos	113
Existencia	6088	Multidisciplinarios	10	Biblioteca	3
Aprobados	5374	Idiomas	7	Aula audiovisual	3
Reprobados (1 a 5)	714	Análisis clínico	2	Anexos	110
Bajas por reprobación (5 o más)	111	Telecomunicaciones	2	Áreas administrativas	7
Altas	107	Talleres:	13	Canchas deportivas	10
Deserción	167	Cómputo	8	Orientación Educativa	7
Grupos	154	Dibujo	4	Cubiculos Maestros	6
		Reparación de aparatos electrodomésticos	0	Total de espacios	293
		Mecanografía	1		
Relación	2022-2023			Plazas	2022-2023
Alumno/grupo	41.8			Directivas	31
Alumno/docente	41.4			Administrativas	153
Docente/grupo	1.0			Docentes	224
				Total de plazas	408

Indicadores Educativos

Indicadores	2022-2023
Eficiencia anual	94.5%
Índice de aprobados	94.5%
% de aprobados	88.3%
% de reprobados	11.7%
% de bajas por reprobación	1.8%
% de deserción	5.5%

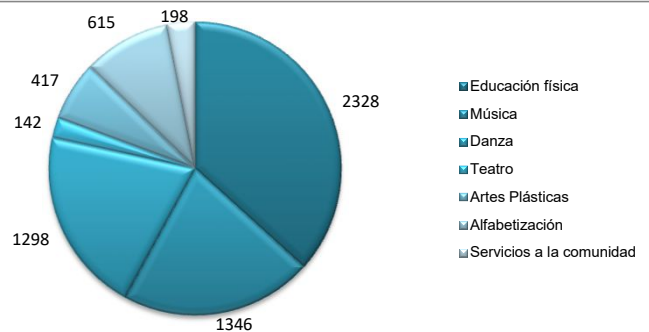
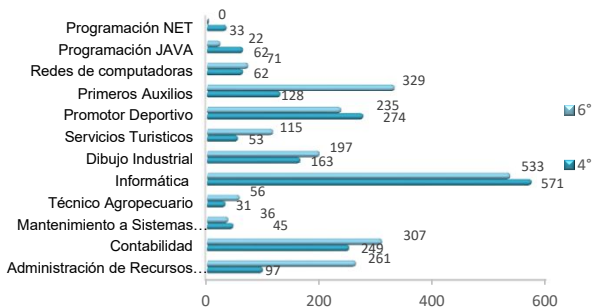


Histórico de crecimiento de matrícula Semestres "B" Inicio Periodo (2017-2022)



Capacitaciones

Paraescolares



Estadística Institucional

CICLO ESCOLAR 2022B-2023A

Información General

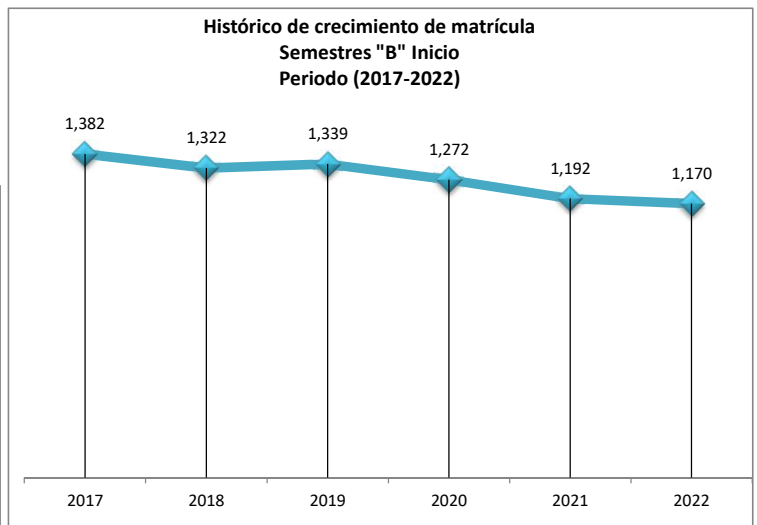
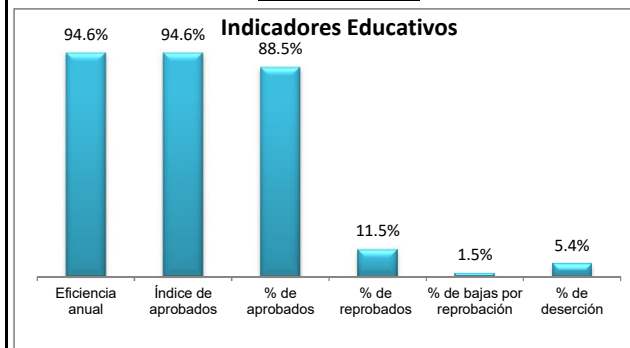
Plantel:	6-Nogales	Zona económica:	II	Coordinador de zona:	Alfredo Patiño Posadas
Clave:	30ECB0006F			Director:	Lizzette Camacho Muñoz
Año de Autoización	Septiembre de 1989			Subdirector o Resp. Admvo.:	Sandra Torres Sánchez
Localidad:	Nogales	Superficie del terreno:	5,664.60 Mts.²	Subdirector o Resp. Académico:	Edgar Cobos Ruiz
Municipio:	Nogales, Ver.			Resp. Control escolar:	Liliana Betanzos Coronado
Domicilio:	Calle 5 de febrero # 5				
Colonia:	Aurora	Servicios básicos:	Agua, energía eléctrica, drenaje y teléfono		
C.P.:	94720			Presidente Municipal:	Ernesto Torres Navarro
Teléfono:	(272) 727-44-25	Modalidad escolar:	Escolarizada	Domicilio:	Av. Juárez S/N
				Colonia:	Zona Centro
Coordinación de zona:	VI			Tel. Presidencia Municipal:	(272) 727-09-60, 727-29-66
Domicilio:	Av. 16 S/N, Col. San Pedro, C.P. 94620, Córdoba Ver.			C.P.:	94720
Tel. Coordinación de zona:	(271) 717-61-33	Turno (s) :	Discontinuo	Fuente:	Información correspondiente a la Forma 911 (2022-2023)

Información Estadística

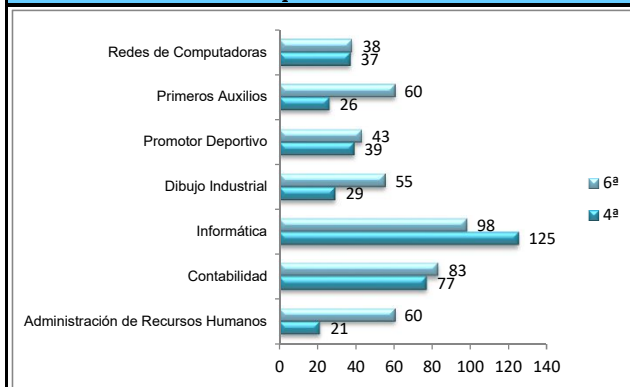
	2022-2023		2022-2023		2022-2023
Inscripción total	1,191	Espacios físicos	2022-2023	Espacios físicos	2022-2023
Matrícula	1170	Laboratorios:	5	Aulas didácticas	18
Existencia	1127	Multidisciplinarios	2	Biblioteca	1
Aprobados	997	Idiomas	1	Aula audiovisual	1
Reprobados (1 a 5)	130	Análisis clínico	1	Anexos	30
Bajas por reprobación (5 o más)	17	Telecomunicaciones	1	Áreas administrativas	1
Altas	21	Talleres:	1	Canchas deportivas	1
Deserción	33	Cómputo	0	Orientación Educativa	1
Grupos	30	Dibujo	1	Cubículos Maestros	1
		Reparación de aparatos electrodomésticos	0	Total de espacios	60
		Mecanografía	0		
Relación	2022-2023			Plazas	2022-2023
Alumno/grupo	39.7			Directivas	3
Alumno/docente	25.4			Administrativas	26
Docente/grupo	1.5			Docentes	46
				Total de plazas	75

Indicadores Educativos

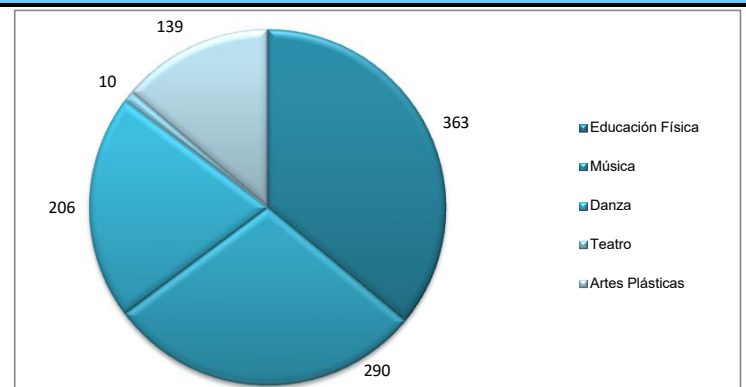
Indicadores	2022-2023
Eficiencia anual	94.6%
Índice de aprobados	94.6%
% de aprobados	88.5%
% de reprobados	11.5%
% de bajas por reprobación	1.5%
% de deserción	5.4%



Capacitaciones



Paraescolares



Estadística Institucional

CICLO ESCOLAR 2022B-2023A

Información General

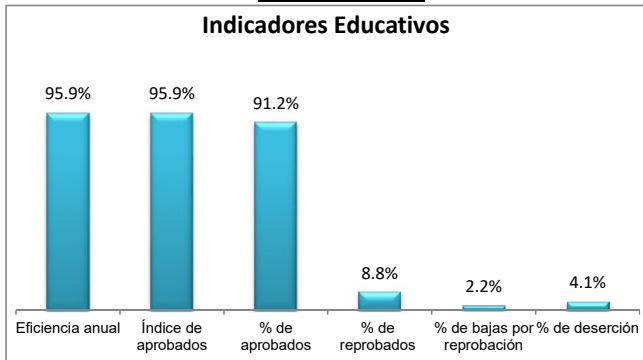
Plantel:	7-Omealca	Zona económica:	II	Coordinador de zona:	Alfredo Patiño Posadas
Clave:	30ECB0007E			Director:	Williams Jiménez Hermida
Año de Autozoización	Septiembre de 1989			Subdirector o Resp. Admvo.:	María Elena Guzmán González
Localidad:	Omealca	Superficie del terreno:	1,842.50 Mts. ²	Subdirector o Resp. Académico:	Ana Vel Mendoza Vázquez
Municipio:	Omealca, Ver.			Resp. Control escolar:	David Barojas Hernández
Domicilio:	Calle del Ejido S/N				
Colonia:	Aurora	Servicios básicos:	Agua, energía eléctrica, drenaje y teléfono	Presidente Municipal:	Nallely Cortes Jiménez
C.P.	94900			Domicilio:	Av. Hidalgo # 1
Teléfono:	(278) 733-04-08	Modalidad escolar:	Escolarizada	Colonia:	Zona Centro
				Tel. Presidencia Municipal:	(278) 733-06-80, 733-00-91
Coordinación de zona:	VI			C.P.	94900
Domicilio:	Av. 16 S/N, Col. San Pedro, C.P. 94620, Córdoba Ver.	Turno (s) :	Matutino	Fuente:	Información correspondiente a la Forma 911 (2022-2023)
Tel. Coordinación de zona:	(271) 717-61-33				

Información Estadística

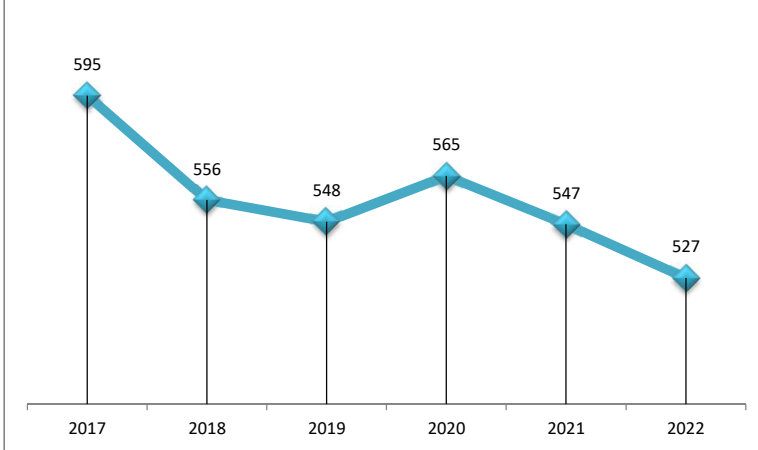
	2022-2023		2022-2023		2022-2023
Inscripción total	532	Espacios físicos Laboratorios: Multidisciplinarios Idiomas Análisis clínico Telecomunicaciones Talleres: Cómputo Dibujo Reparación de aparatos electrodomésticos Mecanografía	3	Espacios físicos Aulas didácticas Biblioteca Aula audiovisual Anexos Áreas administrativas Canchas deportivas Orientación Educativa Cubículos Maestros Total de espacios	10
Matrícula	527		2		0
Existencia	510		1		0
Aprobados	465		0		8
Reprobados (1 a 5)	45		0		0
Bajas por reprobación (5 o más)	11		2		1
Altas	5		1		0
Deserción	18		0		0
Grupos	13		0		0
			1		24
Relación	2022-2023			Plazas	2022-2023
Alumno/grupo	40.9			Directivas	3
Alumno/docente	24.0			Administrativas	22
Docente/grupo	1.7			Docentes	22
				Total de plazas	47

Indicadores Educativos

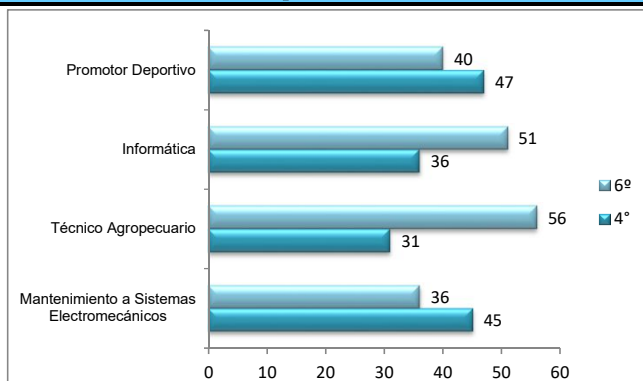
Indicadores	2022-2023
Eficiencia anual	95.9%
Índice de aprobados	95.9%
% de aprobados	91.2%
% de reprobados	8.8%
% de bajas por reprobación	2.2%
% de deserción	4.14%



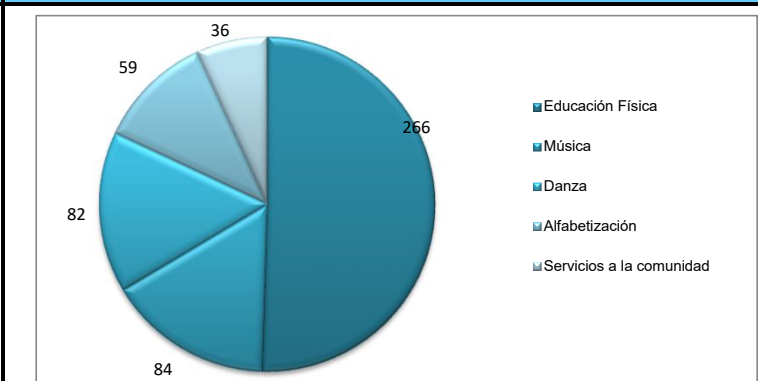
Histórico de crecimiento de matrícula Semestres "B" (inicio) Periodo (2017-2022)



Capacitaciones



Paraescolares



Estadística Institucional

CICLO ESCOLAR 2022B-2023A

Información General

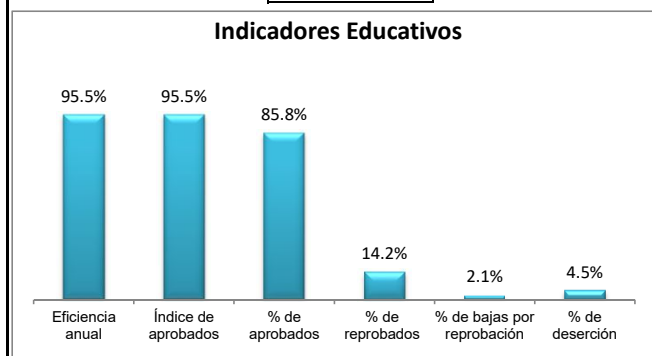
Plantel:	12-Córdoba	Zona económica:	II	Coordinador de zona:	Alfredo Patiño Posadas
Clave:	30ECB0012Q			Director:	Marco Antonio Xaca Cruz
Año de Autozoación	Septiembre de 1990			Subdirector o Resp. Admvo.:	Roberto Rivera Reyes
Localidad:	Córdoba	Superficie del terreno:	9,635.72 Mts. ²	Subdirector o Resp. Académico:	Lisbet Castro Ultera
Municipio:	Córdoba, Ver.			Resp. Control escolar:	María del Carmen López del Ángel
Domicilio:	Av. 16 S/N				
Colonia:	San Pedro	Servicios básicos:	Agua, energía eléctrica, drenaje y teléfono	Presidente Municipal:	Juan Martínez Flores
C.P.	94300			Domicilio:	Av. 1 entre Calles 1 y 2
Teléfono:	(271) 714-30-66, 717-61-33	Modalidad escolar:	Escolarizada	Colonia:	Zona Centro
Coordinación de zona:	VI			Tel. Presidencia Municipal:	(271) 712-23-87, 717-17-00
Domicilio:	Av. 16 S/N, Col. San Pedro, C.P. 94620, Córdoba Ver.	Turno (s) :	Matutino-Vespertino	C.P.	94500
Tel. Coordinación de zona:	(271) 717-61-33			Fuente:	Información correspondiente a la Forma 911 (2022-2023)

Información Estadística

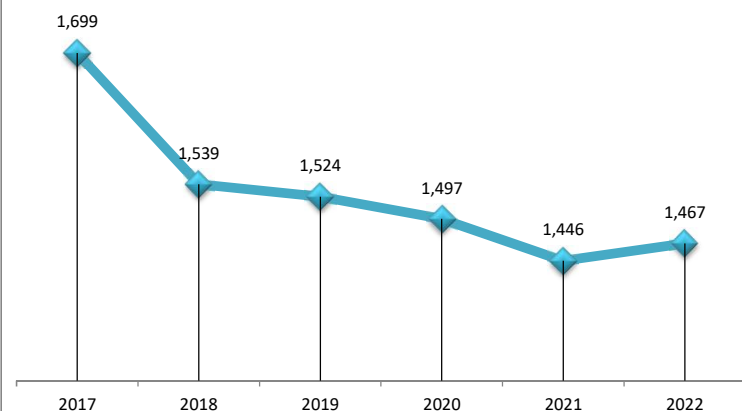
	2022-2023		2022-2023		2022-2023
Inscripción total	1495	Espacios físicos	2022-2023	Espacios físicos	2022-2023
Matrícula	1467	Laboratorios:	5	Aulas didácticas	12
Existencia	1427	Multidisciplinarios	2	Biblioteca	1
Aprobados	1225	Idiomas	1	Aula audiovisual	1
Reprobados (1 a 5)	202	Análisis clínico	1	Anexos	31
Bajas por reprobación (5 o más)	30	Telecomunicaciones	1	Áreas administrativas	1
Altas	28	Talleres:	2	Canchas deportivas	1
Deserción	35	Cómputo	1	Orientación Educativa	1
Grupos	33	Dibujo	1	Cubículos Maestros	1
		Reparación de aparatos electrodomésticos	0	Total de espacios	56
		Mecanografía	0		
Relación	2022-2023			Plazas	2022-2023
Alumno/grupo	45.3			Directivas	5
Alumno/docente	32.6			Administrativas	35
Docente/grupo	1.4			Docentes	45
				Total de plazas	85

Indicadores Educativos

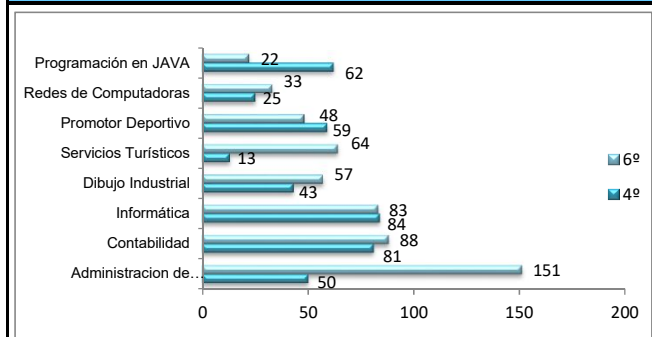
	2022-2023
Eficiencia anual	95.5%
Índice de aprobados	95.5%
% de aprobados	85.8%
% de reprobados	14.2%
% de bajas por reprobación	2.1%
% de deserción	4.5%



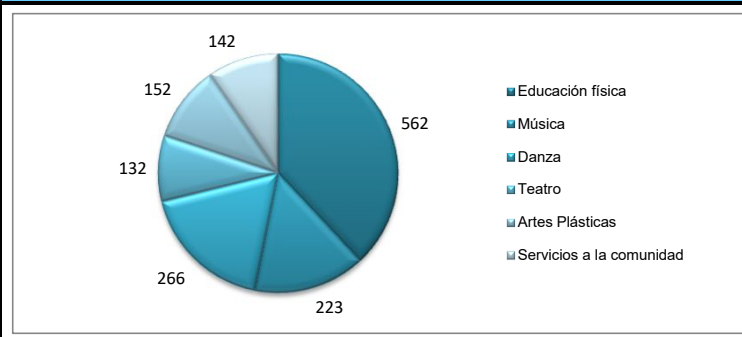
Histórico de crecimiento de matrícula Semestres "B" Inicio Periodo (2017-2022)



Capacitaciones



Paraescolares



Estadística Institucional

CICLO ESCOLAR 2022B-2023A

Información General

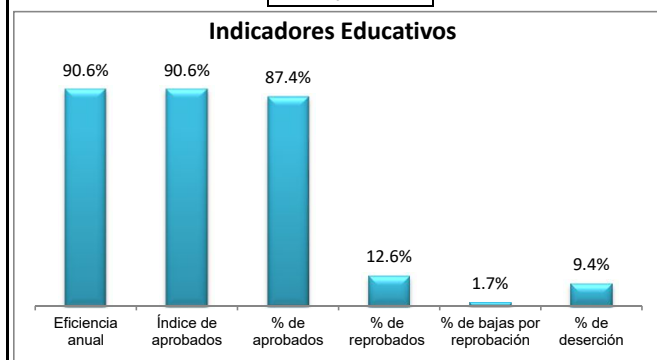
Plantel:	29-Yanga	Zona económica:	II	Coordinador de zona:	Alfredo Patiño Posadas
Clave:	30ECB0029Q			Director:	José Feliciano Ramírez Rosas
Año de Autozoización	Septiembre de 1994			Subdirector o Resp. Admvo.:	Cynthia Huerta Santes
Localidad:	Yanga	Superficie del terreno:	17,332 Mts.²	Subdirector o Resp. Académico:	José Andrés Rafael Alarcón Leal
Municipio:	Yanga, Ver.			Resp. Control escolar:	Flora Rosalía Flores Martínez
Domicilio:	Desviación a San José de Enmedio, Carretera Federal Córdoba-Veracruz Km. 17.5				
Colonia:	Domicilio Conocido	Servicios básicos:	Agua, energía eléctrica y teléfono		
C.P.	94930			Presidente Municipal:	Fernando Nicolás Gordillo Torres
Teléfono:	(278) 738-88-10	Modalidad escolar:	Escolarizada	Domicilio:	Av. 2 # 3 entre calles 1 y 2.
Coordinación de zona:	VI			Colonia:	Zona Centro
Domicilio:	Av. 16 S/N, Col. San Pedro, C.P. 94620, Córdoba Ver.				
Tel. Coordinación de zona:	(271) 717-61-33	Turno (s) :	Matutino	Tel. Presidencia Municipal:	(278) 738-80-03, 738-83-66
				C.P.	94930
				Fuente:	Información correspondiente a la Forma 911 (2022-2023)

Información Estadística

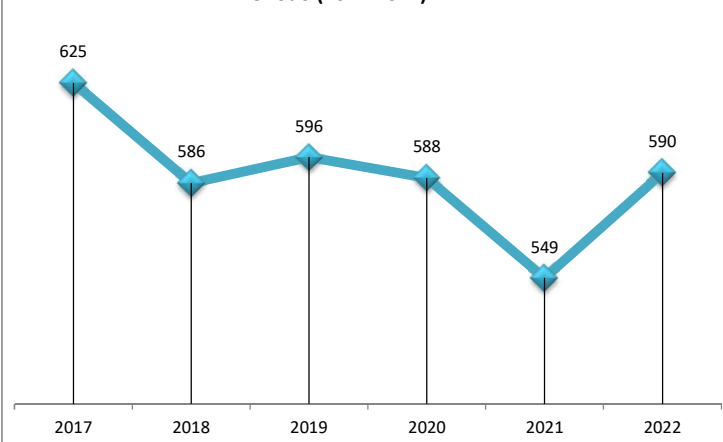
	2022-2023		2022-2023		2022-2023
Inscripción total	596	Espacios físicos	2022-2023	Espacios físicos	2022-2023
Matrícula	590	Laboratorios:	2	Aulas didácticas	12
Existencia	540	Multidisciplinarios	1	Biblioteca	0
Aprobados	472	Idiomas	1	Aula audiovisual	0
Reprobados (1 a 5)	68	Análisis clínico	0	Anexos	11
Bajas por reprobación (5 o más)	9	Telecomunicaciones	0	Áreas administrativas	0
Altas	6	Talleres:	2	Canchas deportivas	2
Deserción	7	Cómputo	1	Orientación Educativa	1
Grupos	15	Dibujo	1	Cubículos Maestros	1
		Reparación de aparatos electrodomésticos	0	Total de espacios	31
		Mecanografía	0		
Relación	2022-2023			Plazas	2022-2023
Alumno/grupo	39.7			Directivas	3
Alumno/docente	29.5			Administrativas	14
Docente/grupo	1.3			Docentes	20
				Total de plazas	37

Indicadores Educativos

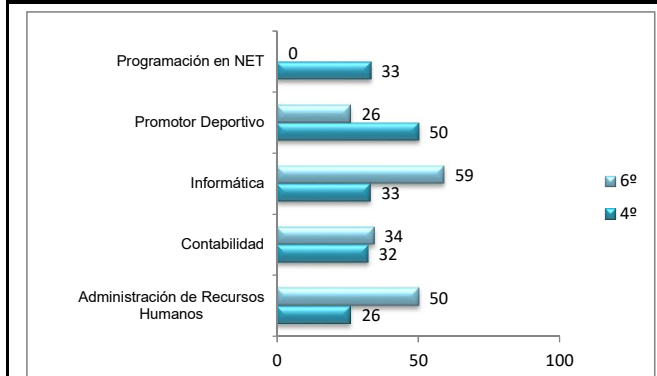
Indicadores	2022-2023
Eficiencia anual	90.6%
Índice de aprobados	90.6%
% de aprobados	87.4%
% de reprobados	12.6%
% de bajas por reprobación	1.7%
% de deserción	9.4%



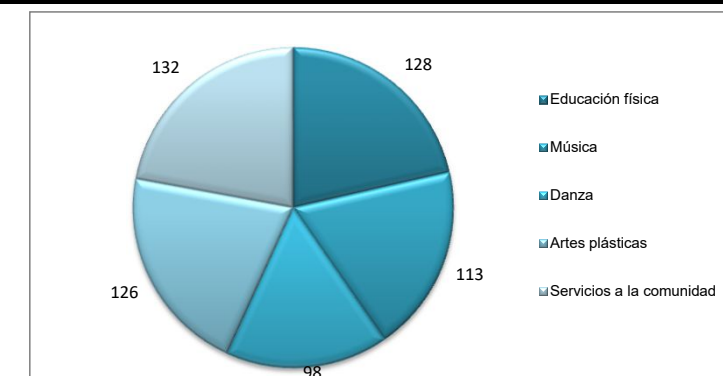
Histórico de crecimiento de matrícula Semestres "B" Inicio Periodo (2017-2022)



Capacitaciones



Paraescolares



Estadística Institucional

CICLO ESCOLAR 2022B-2023A

Información General

Plantel:	46-Córdoba II	Zona económica:	II	Coordinador de zona:	Alfredo Patiño Posadas
Clave:	30ECB0046G			Director:	Zuliana Amador Sánchez
Año de Autozoación	Septiembre de 1999			Subdirector o Resp. Admvo.:	Pedro Hernández Tepole
Localidad:	Córdoba	Superficie del terreno:	15,000 Mts.²	Subdirector o Resp. Académico:	Mariana Burgoa Mena
Municipio:	Córdoba, Ver.			Resp. Control escolar:	María Magdalena Ríos
Domicilio:	Manzana 3 Lote 38 Sección 8				
Colonia:	Unidad Antorchista	Servicios básicos:	Agua, energía eléctrica y drenaje		
C.P.	94545			Presidente Municipal:	Juan Martínez Flores
Teléfono:	(971) 405-02-18	Modalidad escolar:	Escolarizada	Domicilio:	Av. 1 entre calles 1 y 2.
				Colonia:	Zona Centro
Coordinación de zona:	VI			Tel. Presidencia Municipal:	(271) 712-23-87, 717-17-00
Domicilio:	Av. 16 S/N, Col. San Pedro, C.P. 94620, Córdoba Ver.			C.P.	94500
Tel. Coordinación de zona:	(271) 717-61-33	Turno (s) :	Matutino	Fuente: Información correspondiente a la Forma 911 (2022-2023)	

Información Estadística

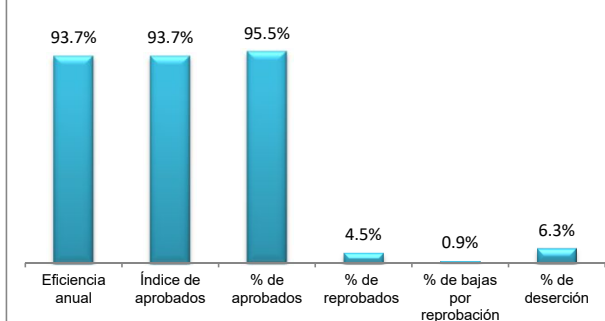
	2022-2023		2022-2023		2022-2023
Inscripción total	877	Espacios físicos Laboratorios: Multidisciplinarios Idiomas Análisis clínico Telecomunicaciones Talleres: Cómputo Dibujo Reparación de aparatos electrodomésticos Mecanografía	2	Espacios físicos Aulas didácticas Biblioteca Aula audiovisual Anexos Áreas administrativas Canchas deportivas Orientación Educativa Cubículos Maestros Total de espacios	15
Matrícula	860		1		1
Existencia	822		1		1
Aprobados	785		0		4
Reprobados (1 a 5)	37		0		1
Bajas por reprobación (5 o más)	7		2		1
Altas	17		1		1
Deserción	29		1		1
Grupos	18		0		1
			0		Total de plazas
Relación	2022-2023			Plazas	2022-2023
Alumno/grupo	48.7			Directivas	3
Alumno/docente	31.9			Administrativas	17
Docente/grupo	1.5			Docentes	27
				Total de plazas	47

Indicadores Educativos

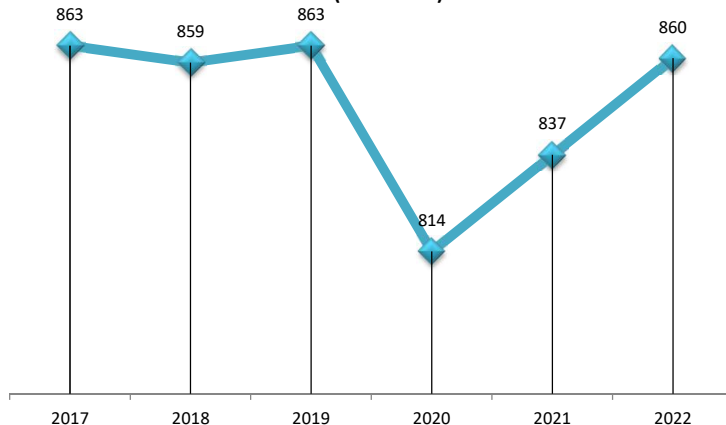
Indicadores

	2022-2023
Eficiencia anual	93.7%
Índice de aprobados	93.7%
% de aprobados	95.5%
% de reprobados	4.5%
% de bajas por reprobación	0.9%
% de deserción	6.3%

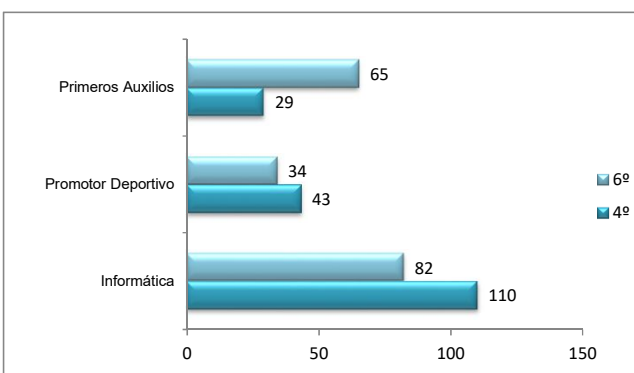
Indicadores Educativos



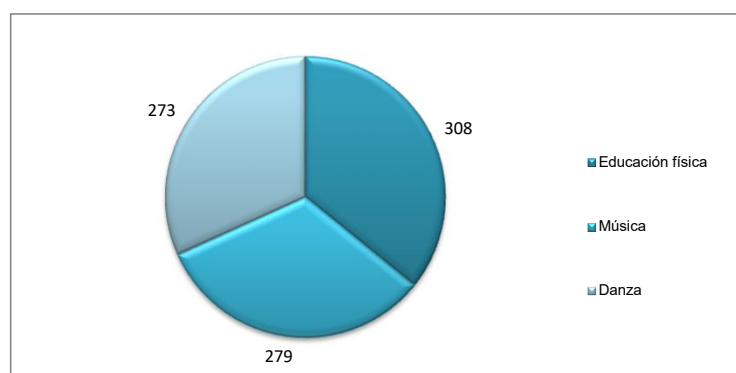
Histórico de crecimiento de matrícula Semestres "B" Inicio Periodo (2017-2022)



Capacitaciones



Paraescolares



Estadística Institucional

CICLO ESCOLAR 2022B-2023A

Información General

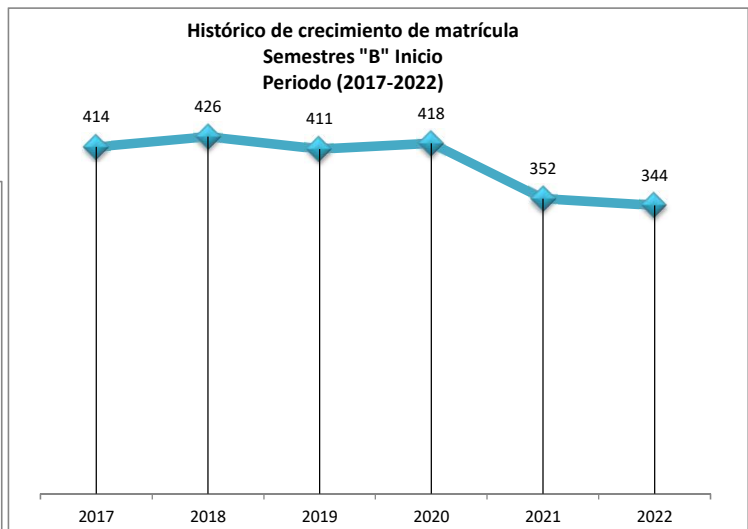
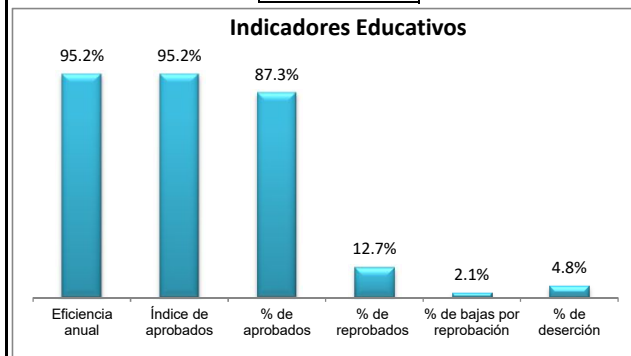
Plantel:	47-Amatlán de los Reyes	Zona económica:	II	Coordinador de zona:	Alfredo Patiño Posadas
Clave:	30ECB0047F			Director:	María Luisa Trujillo Hernández
Año de Autroización	Septiembre de 1999			Subdirector o Resp. Admvo.:	Teresa García Viveros
Localidad:	Amatlán de los Reyes	Superficie del terreno:	24,500 Mts.²	Subdirector o Resp. Académico:	Arianna Isabel Melo Valdivia
Municipio:	Amatlán de los Reyes, Ver.			Resp. Control escolar:	Susana Martínez Solís
Domicilio:	Calle Reforma S/N				
Colonia:	San Francisco	Servicios básicos:	Energía eléctrica		
C.P.:	94950			Presidente Municipal:	Luis Arturo Figueroa Vargas
Teléfono:	(271) 751-10-00	Modalidad escolar:	Escolarizada	Domicilio:	Pascual de los Santos Esq. Guerrero.
				Colonia:	Zona Centro
Coordinación de zona:	VI			Tel. Presidencia Municipal:	(271) 751-00-10, 751-04-09
Domicilio:	Av. 16 S/N, Col. San Pedro, C.P. 94620, Córdoba Ver.			C.P.:	94950
Tel. Coordinación de zona:	(271) 717-61-33	Turno (s) :	Matutino	Fuente:	Información correspondiente a la Forma 911 (2022-2023)

Información Estadística

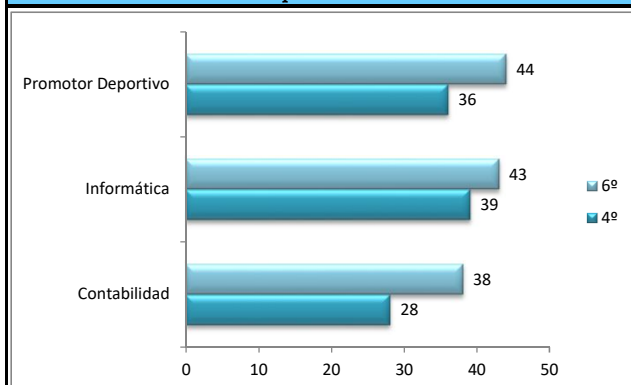
	2022-2023		2022-2023		2022-2023
Inscripción total	355	Espacios físicos		Espacios físicos	
Matrícula	344	Laboratorios:	2	Aulas didácticas	6
Existencia	338	Multidisciplinarios	1	Biblioteca	0
Aprobados	295	Idiomas	1	Aula audiovisual	0
Reprobados (1 a 5)	43	Análisis clínico	0	Anexos	8
Bajas por reprobación (5 o más)	7	Telecomunicaciones	0	Áreas administrativas	1
Altas	11	Talleres:	1	Canchas deportivas	1
Deserción	18	Cómputo	1	Orientación Educativa	1
Grupos	9	Dibujo	0	Cubículos Maestros	0
		Reparación de aparatos electrodomésticos	0	Total de espacios	20
		Mecanografía	0		
Relación				Plazas	
Alumno/grupo	39.4			Directivas	3
Alumno/docente	26.5			Administrativas	10
Docente/grupo	1.4			Docentes	13
				Total de plazas	26

Indicadores Educativos

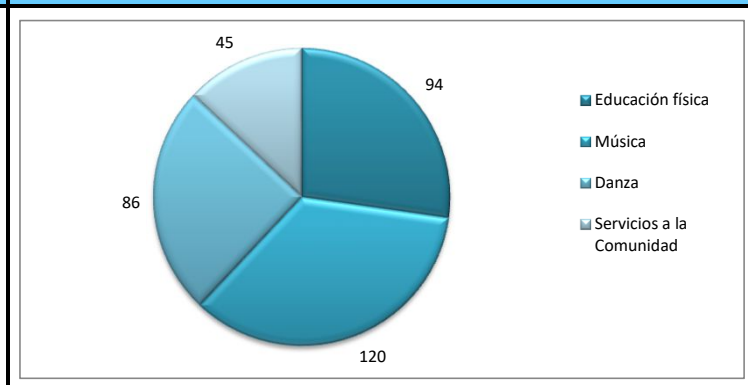
Indicadores	2022-2023
Eficiencia anual	95.2%
Índice de aprobados	95.2%
% de aprobados	87.3%
% de reprobados	12.7%
% de bajas por reprobación	2.1%
% de deserción	4.8%



Capacitaciones



Paraescolares



Estadística Institucional

CICLO ESCOLAR 2022B-2023A

Información General

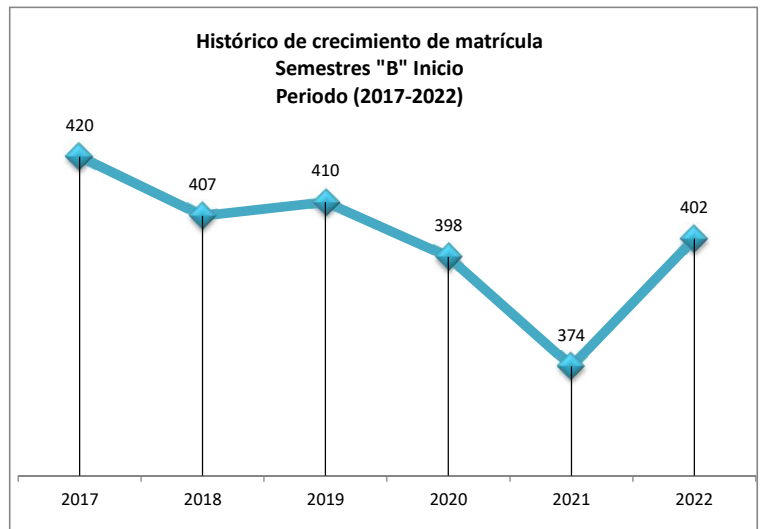
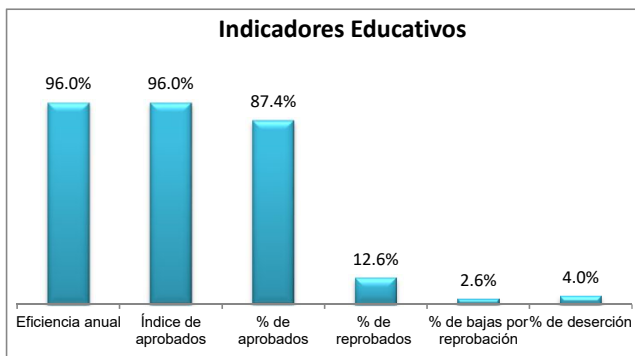
Plantel:	49-Zongolica	Zona económica:	II	Coordinador de zona:	Alfredo Patiño Posadas
Clave:	30ECB0048E			Director:	María de los Ángeles Altamirano Gamboa
Año de Autozoación	Septiembre de 2001			Subdirector o Resp. Admvo.:	José Antonio Plancarte Rentería
Localidad:	Zongolica	Superficie del terreno:	961 Mts. ²	Subdirector o Resp. Académico:	Jesús Antonio Juárez García
Municipio:	Zongolica, Ver.			Resp. Control escolar:	Ella Méndez Hernández
Domicilio:	Carretera Zongolica-Orizaba Km. 2 S/N				
Colonia:	La Concepción	Servicios básicos:	Agua, energía eléctrica, drenaje y teléfono	Presidente Municipal:	Benito Aguas Atlahua
C.P.	95000			Domicilio:	Dom. Conocido.
Teléfono:	(278) 732-68-74	Modalidad escolar:	Escolarizada	Colonia:	Zona Centro
Coordinación de zona:	VI			Tel. Presidencia Municipal:	(278)732-60-80, 732-62-67
Domicilio:	Av. 16 S/N, Col. San Pedro, C.P. 94620, Córdoba Ver.	Turno (s) :	Matutino	C.P.	95000
Tel. Coordinación de zona:	(271) 717-61-33			Fuente: Información correspondiente a la Forma 911 (2022-2023)	

Información Estadística

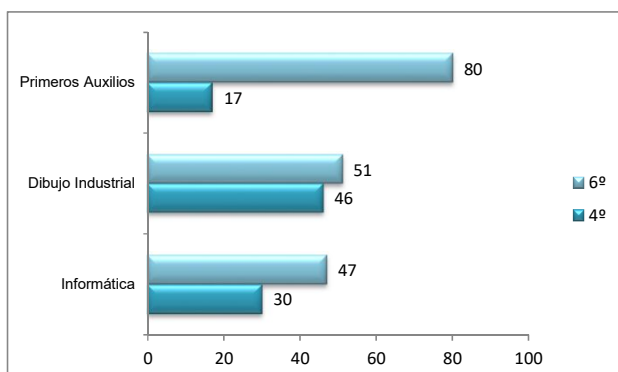
	2022-2023		2022-2023		2022-2023
Inscripción total	405	Espacios físicos Laboratorios: Multidisciplinarios Idiomas Análisis clínico Telecomunicaciones Talleres: Cómputo Dibujo Reparación de aparatos electrodomésticos Mecanografía	2	Espacios físicos Aulas didácticas Biblioteca Aula audiovisual Anexos Áreas administrativas Canchas deportivas Orientación Educativa Cubículos Maestros Total de espacios	7
Matrícula	402		1		0
Existencia	389		1		0
Aprobados	340		0		8
Reprobados (1 a 4)	49		0		1
Bajas por reprobación (5 o más)	10		1		1
Altas	3		1		1
Deserción	7		0		1
Grupos	9		0		22
			0		
Relación	2022-2023			Plazas	2022-2023
Alumno/grupo	45.0			Directivas	3
Alumno/docente	26.8			Administrativas	10
Docente/grupo	1.7			Docentes	15
				Total de plazas	28

Indicadores Educativos

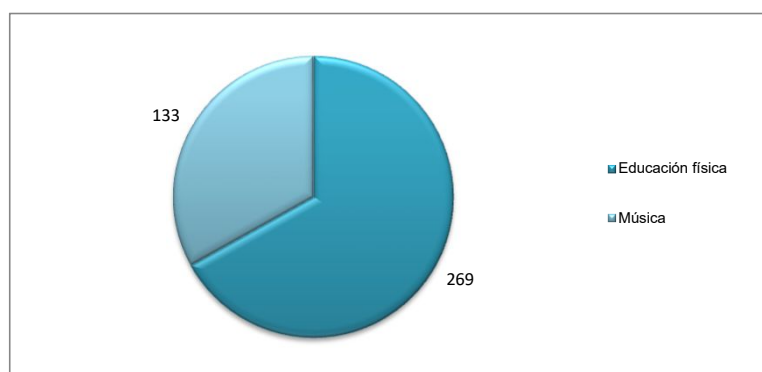
Indicadores	2022-2023
Eficiencia anual	96.0%
Índice de aprobados	96.0%
% de aprobados	87.4%
% de reprobados	12.6%
% de bajas por reprobación	2.6%
% de deserción	4.0%



Capacitaciones



Paraescolares



Estadística Institucional

CICLO ESCOLAR 2022B-2023A

Información General

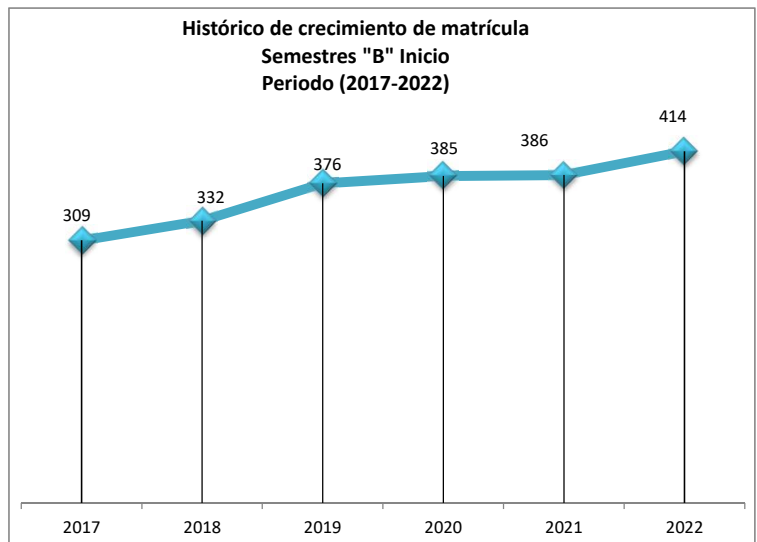
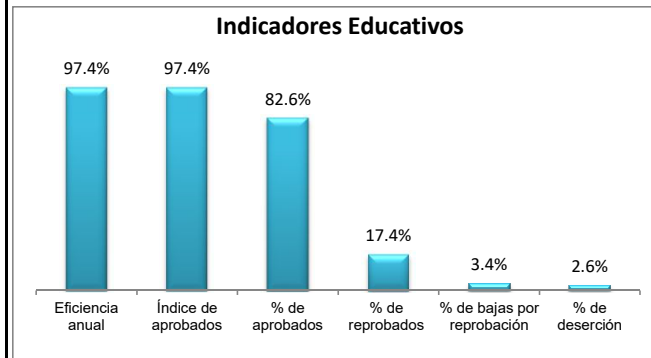
Plantel:	56 - Fortín de las Flores	Zona económica:	II	Coordinador de zona:	Alfredo Patiño Posadas
Clave:	30ECB0054P			Director:	Jessica Amaro Romero
Año de Autozoación:	Agosto de 2007			Subdirector o Resp. Admvo.:	Esau Romero Flores
Localidad:	Fortín de las Flores	Superficie del terreno:	3,090 Mts. ²	Subdirector o Resp. Académico:	Laura Laloth Berber
Municipio:	Fortín, Ver.			Resp. Control escolar:	Guadalupe Reyes Vargas
Domicilio:	Calle Durazno S/N				
Colonia:	La Llave	Servicios básicos:	Agua, energía eléctrica y teléfono		
C.P.:	94470			Presidente Municipal:	Gerardo Rosales Victoria
Teléfono:	(271) 732-24-14	Modalidad escolar:	Escolarizada	Domicilio:	Av. 3 Ote. S/N entre calles 1 y 3 Zona Centro
Coordinación de zona:	VI			Tel. Presidencia Municipal:	(271) 713-04-78, 713-06-40, 713-06-02
Domicilio:	Av. 16 S/N, Col. San Pedro, C.P. 94620, Córdoba Ver.			C.P.:	94470
Tel. Coordinación de zona:	(271) 717-61-33	Turno (s) :	Matutino	Fuente:	Información correspondiente a la Forma 911 (2022-2023)

Información Estadística

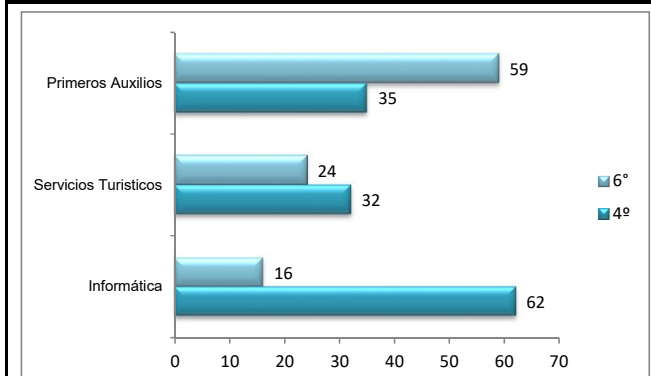
	2022-2023		2022-2023		2022-2023
Inscripción total	419	Espacios físicos	2022-2023	Espacios físicos	2022-2023
Matrícula	414	Laboratorios:	0	Aulas didácticas	9
Existencia	408	Multidisciplinarios	0	Biblioteca	0
Aprobados	337	Idiomas	0	Aula audiovisual	0
Reprobados (1 a 5)	71	Análisis clínico	0	Anexos	1
Bajas por reprobación (5 o más)	14	Telecomunicaciones	0	Áreas administrativas	1
Altas	5	Talleres:	1	Canchas deportivas	0
Deserción	5	Cómputo	1	Orientación Educativa	0
Grupos	9	Dibujo	0	Cubículos Maestros	0
		Reparación de aparatos electrodomésticos	0	Total de espacios	12
		Mecanografía	0		
Relación	2022-2023			Plazas	2022-2023
Alumno/grupo	46.6			Directivas	3
Alumno/docente	27.6	Nota: Instalaciones prestadas		Administrativas	9
Docente/grupo	1.7			Docentes	15
				Total de plazas	27

Indicadores Educativos

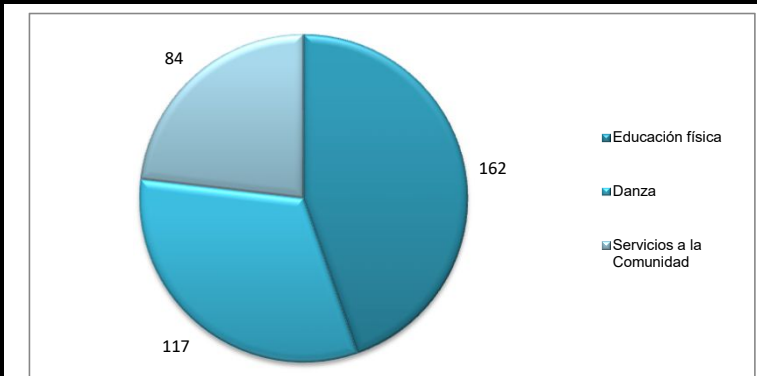
Indicadores	2022-2023
Eficiencia anual	97.4%
Índice de aprobados	97.4%
% de aprobados	82.6%
% de reprobados	17.4%
% de bajas por reprobación	3.4%
% de deserción	2.6%



Capacitaciones



Paraescolares



Estadística Institucional

CICLO ESCOLAR 2022B-2023A

Información General

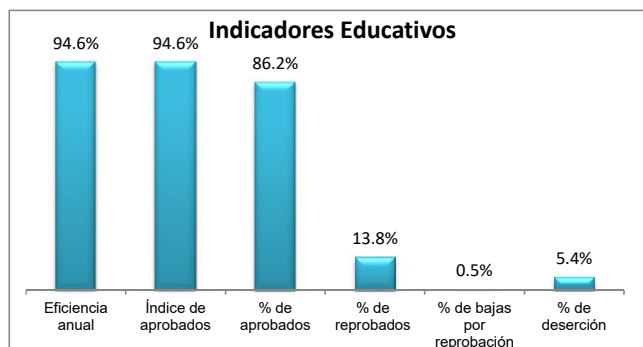
Plantel:	57 - Maltrata	Zona económica:	II	Coordinador de zona:	Alfredo Patiño Posadas
Clave:	30ECB0060Z			Director:	María de Jesús Moya Cordoba
Año de Autozoización	Agosto de 2011			Subdirector o Resp. Admvo.:	Leonor Zarate Bautista
Localidad:	Maltrata	Superficie del terreno:	7,348 Mts. ²	Subdirector o Resp. Académico:	Tirso López Machorro
Municipio:	Maltrata, Ver.			Resp. Control escolar:	Cecilia Barojas Hernández
Domicilio:	Av. 5 de Febrero # 8				
Colonia:	Centro	Servicios básicos:	Agua, energía eléctrica y teléfono		
C.P.	94700			Presidente Municipal:	Margarito Ramírez Brenis
Teléfono:	(272) 742-09-12	Modalidad escolar:	Escolarizada	Domicilio:	Calle Nicolás Bravo S/N.
				Colonia:	Zona Centro
Coordinación de zona:	VI			Tel. Presidencia Municipal:	(272) 742-03-94, 742-00-46
Domicilio:	Av. 16 S/N, Col. San Pedro, C.P. 94620, Córdoba Ver.			C.P.	94700
Tel. Coordinación de zona:	(271) 717-61-33	Turno (s) :	Matutino	Fuente:	Información correspondiente a la Forma 911 (2022-2023)

Información Estadística

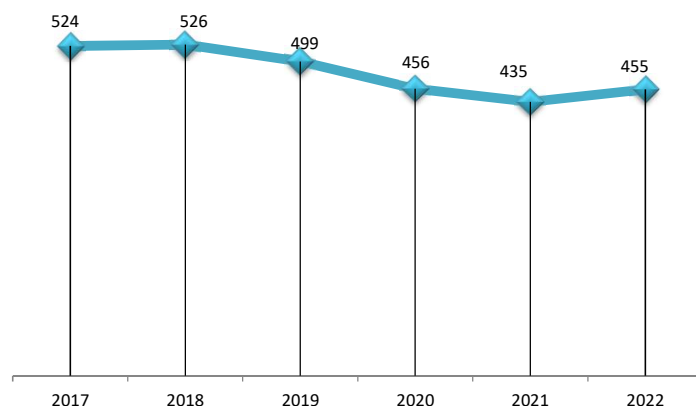
	2022-2023		2022-2023		2022-2023
Inscripción total	466	Espacios físicos	2022-2023	Espacios físicos	2022-2023
Matrícula	455	Laboratorios:	0	Aulas didácticas	12
Existencia	441	Multidisciplinarios	0	Biblioteca	0
Aprobados	380	Idiomas	0	Aula audiovisual	0
Reprobados (1 a 5)	61	Análisis clínico	0	Anexos	9
Bajas por reprobación (5 o más)	2	Telecomunicaciones	0	Áreas administrativas	1
Altas	11	Talleres:	1	Canchas deportivas	2
Deserción	12	Cómputo	1	Orientación Educativa	1
Grupos	12	Dibujo	0	Cubículos Maestros	1
		Reparación de aparatos electrodomésticos	0	Total de espacios	27
		Mecanografía	0		
Relación	2022-2023			Plazas	2022-2023
Alumno/grupo	38.8			Directivas	3
Alumno/docente	35.0			Administrativas	7
Docente/grupo	1.1			Docentes	13
				Total de plazas	23

Indicadores Educativos

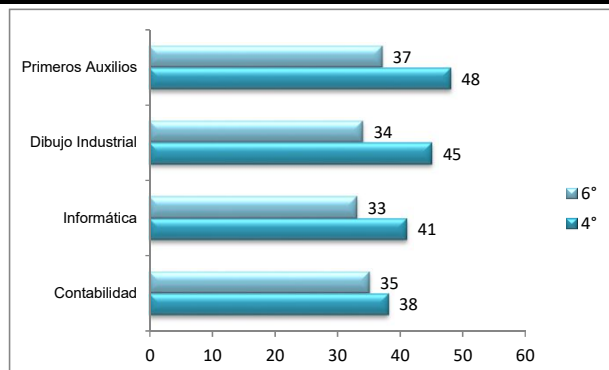
Indicadores	2022-2023
Eficiencia anual	94.6%
Índice de aprobados	94.6%
% de aprobados	86.2%
% de reprobados	13.8%
% de bajas por reprobación	0.5%
% de deserción	5.4%



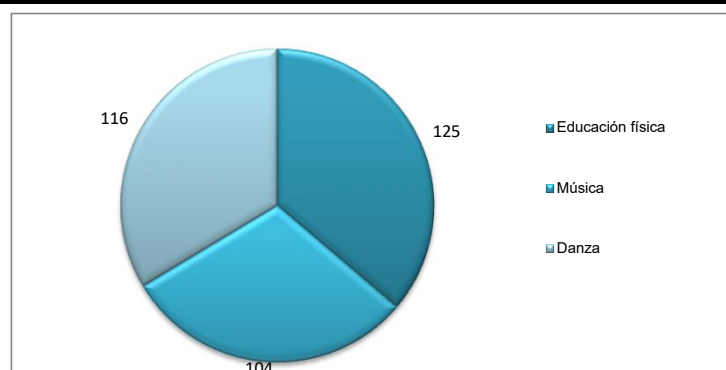
Histórico de crecimiento de matrícula Semestres "B" Inicio Periodo (2017-2022)



Capacitaciones



Paraescolares



Estadística Institucional

CICLO ESCOLAR 2022B-2023A

Información General

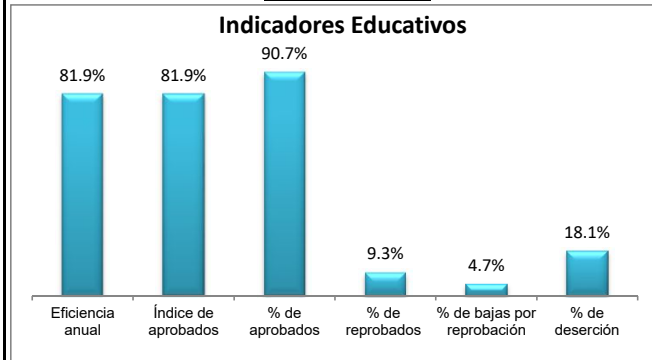
Plantel:	67-Xonotla	Zona económica:	II	Coordinador de zona:	Alfredo Patiño Posadas
Clave:	30EMS0005N			Director:	Leticia Carlin Cruz
Año de Autozoación	Agosto de 2014			Subdirector o Resp. Admvo.:	N/A
Localidad:	Xonotla	Superficie del terreno:	18,200 Mts.²	Subdirector o Resp. Académico:	Clara Corona Rivera
Municipio:	Soledad de Atzompa, Ver.			Resp. Control escolar:	María Magdalena Ríos
Domicilio:	Calle Xonotla S/N				
Colonia:	Domicilio Conocido	Servicios básicos:	Agua, energía eléctrica y drenaje		
C.P.	94774			Presidente Municipal:	Demetrio Cruz De Jesús
Teléfono:	(271) 152-80-03	Modalidad escolar:	EMSAD (DISTANCIA)	Domicilio:	Calle Principal S/N.
				Colonia:	Zona Centro
Coordinación de zona:	VI			Tel. Presidencia Municipal:	(278) 488-60-01 al 722-35-93
Domicilio:	Av. 16 S/N, Col. San Pedro, C.P. 94620, Córdoba Ver.	Turno (s) :	Matutino	C.P.	94774
Tel. Coordinación de zona:	(271) 717-61-33			Fuente:	Información correspondiente a la Forma 911 (2022-2023)

Información Estadística

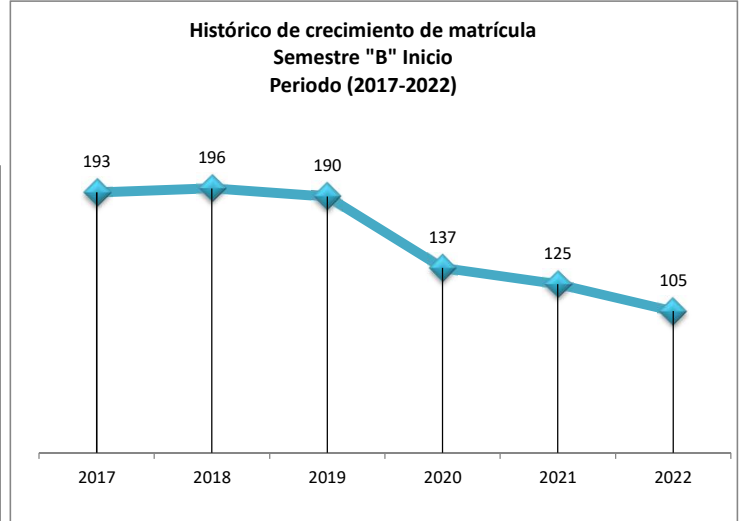
	2022-2023		2022-2023		2022-2023
Inscripción total	105	Espacios físicos Laboratorios: Multidisciplinarios Idiomas Análisis clínico Telecomunicaciones Talleres: Cómputo Dibujo Reparación de aparatos electrodomésticos Mecanografía	0	Espacios físicos Aulas didácticas Biblioteca Aula audiovisual Anexos Áreas administrativas Canchas deportivas Orientación Educativa Cubículos Maestros Total de espacios	12
Matrícula	105		0		0
Existencia	86		0		0
Aprobados	78		0		0
Reprobados (1 a 5)	8		0		0
Bajas por reprobación (5 o más)	4		0		0
Altas	0		0		0
Deserción	3		0		0
Grupos	6		0		0
			0		0
Relación	2022-2023			Plazas	2022-2023
Alumno/grupo	17.5			Directivas	2
Alumno/docente	13.1			Administrativas	3
Docente/grupo	1.3			Docentes	8
				Total de plazas	13

Indicadores Educativos

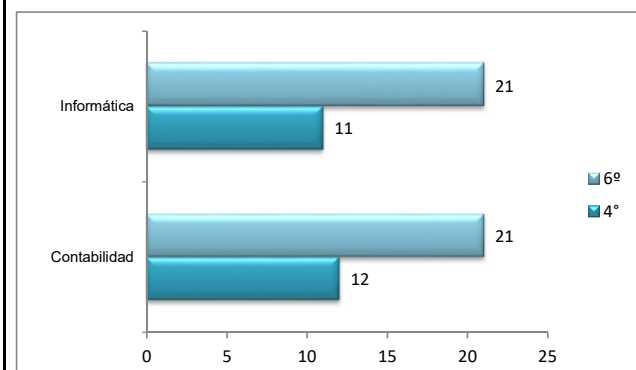
Indicadores	2022-2023
Eficiencia anual	81.9%
Índice de aprobados	81.9%
% de aprobados	90.7%
% de reprobados	9.3%
% de bajas por reprobación	4.7%
% de deserción	18.1%



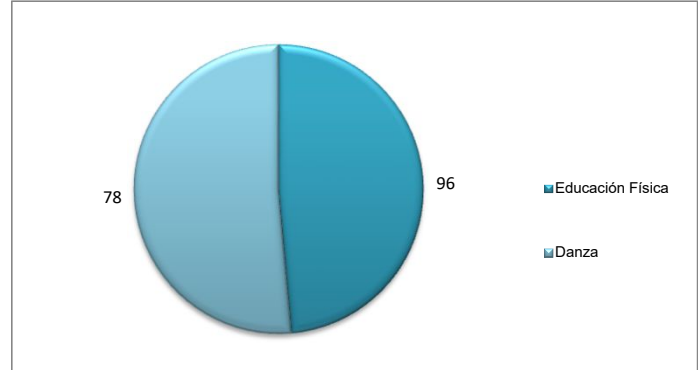
Histórico de crecimiento de matrícula Semestre "B" Inicio Periodo (2017-2022)



Capacitaciones



Paraescolares



Estadística Institucional

CICLO ESCOLAR 2022B-2023A

Información General

Coordinación:	VII	Zona económica:	III	Directores de la zona:	
Clave:	30FMS0007K			P-08 Cosoleacaque	Roberto Daniel Muñoz Guzman
Coordinadora:	Socrates Aguilar Salomón			P-17 Jáltipan	Tania Mortero Chigo
Localidad:	Cosoleacaque			P-31 Sáyula de Alemán	Héctor Cárdenas Figueroa
Municipio:	Cosoleacaque, Ver.			P-33 Chinameca	Palmira Lizbeth Paredes de Jesús
Domicilio:	Calle Jesús Reyes Heróles # 8	Horario de Atención:	Discontinuo	P-42 Minatitlán	Miguel Ángel Martínez Hernández
Colonia:	Barrio Primero			P-45 Soteapan	Daniel Felipe Serrano Merlín
Código Postal:	96340			P-53 Zaragoza	Marcos Eloy González Martínez
Presidente Municipal:	Ponciano Vázquez Parissi			P-64 Acayucan	José Luis Romero Cespedes
Domicilio:	Calle Miguel Hidalgo S/N	Servicios básicos:	Agua, energía eléctrica, drenaje y teléfono	P-69 Juan Rodríguez Clara	Alicia López de la Cruz
Colonia:	Zona Centro				
Teléfono:	(922) 264-11-96				
C.P.:	96340				

Fuente: Información correspondiente a la Forma 911 (2022-2023)

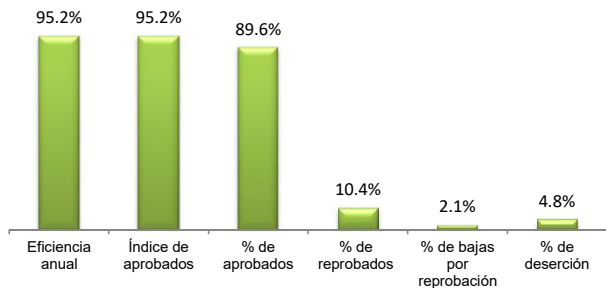
Información Estadística

	2022-2023		2022-2023		2022-2023
Inscripción total	6246	Espacios físicos	20	Espacios físicos	2022-2023
Matrícula	6164	Laboratorios:		Aulas didácticas	96
Existencia	5947	Multidisciplinarios	8	Biblioteca	2
Aprobados	5326	Idiomas	6	Aula audiovisual	1
Reprobados (1 a 5)	621	Análisis clínico	4	Anexos	62
Bajas por reprobación (5 o más)	125	Telecomunicaciones	2	Áreas administrativas	3
Altas	82	Talleres:	11	Canchas deportivas	9
Deserción	174	Cómputo	4	Orientación Educativa	2
Grupos	154	Dibujo	4	Cubículos Maestros	5
		Reparación de aparatos electrodomésticos	2	Total de espacios	211
		Mecanografía	1		
Relación	2022-2023			Plazas	2022-2023
Alumno/grupo	40.6			Directivas	24
Alumno/docente	39.0			Administrativas	158
Docente/grupo	1.0			Docentes	184
				Total de plazas	366

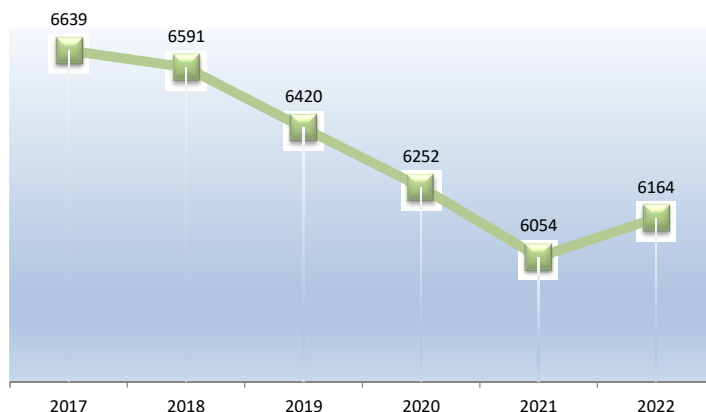
Indicadores Educativos

Indicadores	2022-2023
Eficiencia anual	95.2%
Índice de aprobados	95.2%
% de aprobados	89.6%
% de reprobados	10.4%
% de bajas por reprobación	2.1%
% de deserción	4.8%

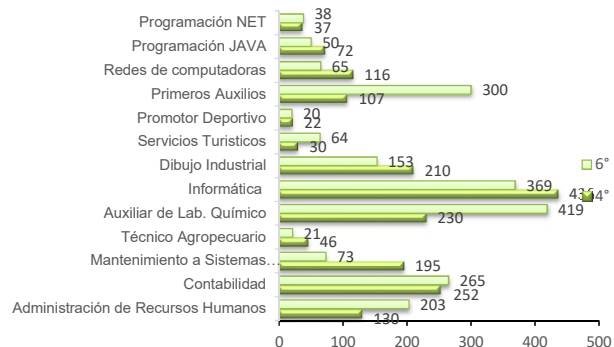
Indicadores Educativos



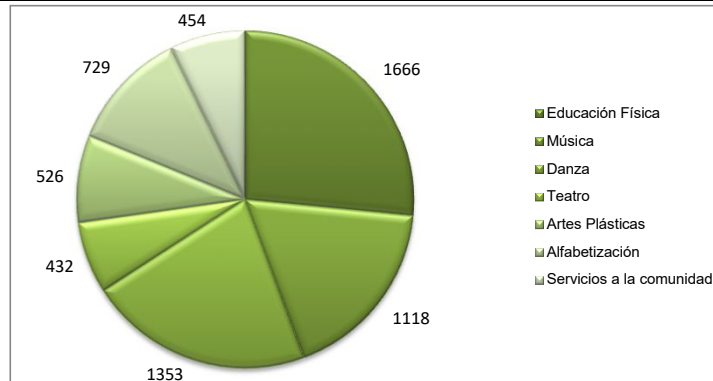
Histórico de crecimiento de matrícula Semestre "B" Inicio Periodo (2017-2022)



Capacitaciones



Parascolares



Estadística Institucional

CICLO ESCOLAR 2022B-2023A

Información General

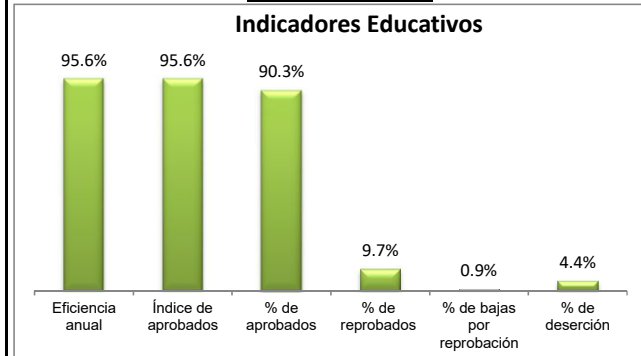
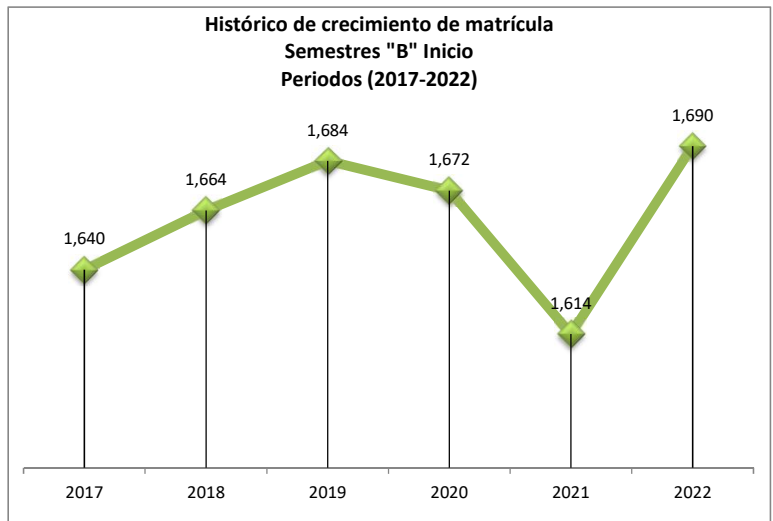
Plantel:	8-Cosoleacaque	Zona económica:	III	Coordinador de zona:	Socrates Aguilar Salomón
Clave:	30ECB0008D			Director:	Roberto Daniel Muñoz Guzman
Año de Autozoación	Septiembre de 1989			Subdirector o Resp. Admvo.:	Isabel Zarate Bautista
Localidad:	Cosoleacaque	Superficie del terreno:	25,530 Mts.²	Subdirector o Resp. Académico:	Yazmin Cruz García
Municipio:	Cosoleacaque, Ver.			Resp. Control escolar:	José Antonio Pérez Santiago
Domicilio:	Calle Jesús Reyes Heróles # 8				
Colonia:	Barrio Primero	Servicios básicos:	Agua, energía eléctrica, drenaje y teléfono	Presidente Municipal:	Ponciano Vázquez Parissi
C.P.	96340			Domicilio:	Calle Miguel Hidalgo S/N
Teléfono:	(922) 264-04-90	Modalidad escolar:	Escolarizada	Colonia:	Zona Centro
Coordinación de zona:	VII			Tel. Presidencia Municipal:	(922) 264-11-96
Domicilio:	Jesús Reyes Heróles # 8, Col. Barrio Primero, C.P. 96350, Cosoleacaque, Ver.			C.P.	96340
Tel. Coordinación de zona:	(922) 264-17-72	Turno (s) :	Matutino-Vespertino	Fuente:	Información correspondiente a la Forma 911 (2022-2023)

Información Estadística

	2022-2023		2022-2023		2022-2023
Inscripción total	1,700	Espacios físicos	5	Espacios físicos	17
Matrícula	1690	Laboratorios:	2	Aulas didácticas	1
Existencia	1626	Multidisciplinarios	1	Biblioteca	1
Aprobados	1468	Idiomas	1	Aula audiovisual	1
Reprobados (1 a 5)	158	Análisis clínico	1	Anexos	23
Bajas por reprobación (5 o más)	14	Telecomunicaciones	1	Áreas administrativas	1
Altas	10	Talleres:	2	Canchas deportivas	2
Deserción	70	Cómputo	0	Orientación Educativa	1
Grupos	34	Dibujo	1	Cubículos Maestros	1
		Reparación de aparatos electrodomésticos	0	Total de espacios	54
		Mecanografía	1		
Relación	2022-2023			Plazas	2022-2023
Alumno/grupo	50.0			Directivas	4
Alumno/docente	43.3			Administrativas	36
Docente/grupo	1.1			Docentes	39
				Total de plazas	79

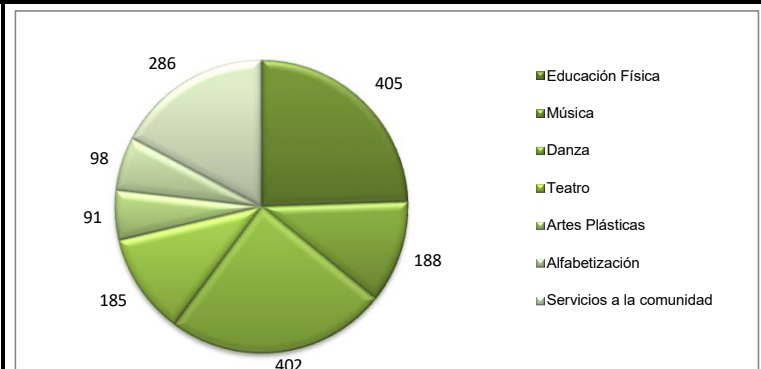
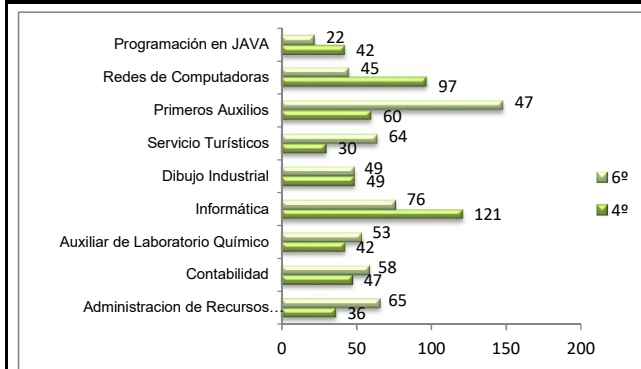
Indicadores Educativos

	2022-2023
Eficiencia anual	95.6%
Índice de aprobados	95.6%
% de aprobados	90.3%
% de reprobados	9.7%
% de bajas por reprobación	0.9%
% de deserción	4.4%



Capacitaciones

Paraescolares



Estadística Institucional

CICLO ESCOLAR 2022B-2023A

Información General

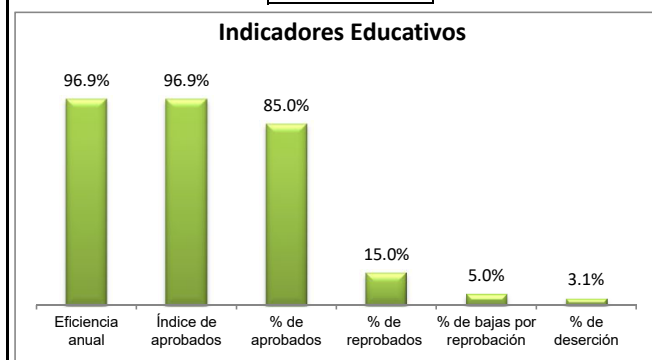
Plantel:	17-Jaltipan	Zona económica:	II	Coordinador de zona:	Socrates Aguilar Salomón
Clave:	30ECB0017L			Director:	Tania Mortero Chigo
Año de Autoización:	Septiembre de 1991			Subdirector o Resp. Admvo.:	Adriana Flores Miranda
Localidad:	Jáltipan	Superficie del terreno:	20,000 Mts.²	Subdirector o Resp. Académico:	Mariana Castillo Uribe
Municipio:	Jáltipan,Ver			Resp. Control escolar:	Mateo Tuyin García
Domicilio:	Calle Vicente Guerrero S/N				
Colonia:	Agraria	Servicios básicos:	Energía eléctrica y teléfono		
C.P.:	96290			Presidente Municipal:	Jesús Miguel Pérez Toto
Teléfono:	(922) 264-31-23	Modalidad escolar:	Escolarizada	Domicilio:	Calle Juárez S/N Esq. Malinche
				Colonia:	Zona Centro
Coordinación de zona:	VII			Tel. Presidencia Municipal:	(922) 264-22-62, 264-24-99, 264-42-925
Domicilio:	Jesús Reyes Heróles # 8, Col. Barrio Primero, C.P. 96350, Cosoleacaque, Ver.			C.P.:	96200
Tel. Coordinación de zona:	(922) 264-17-72	Turno (s) :	Discontinuo	Fuente:	Información correspondiente a la Forma 911 (2022-2023)

Información Estadística

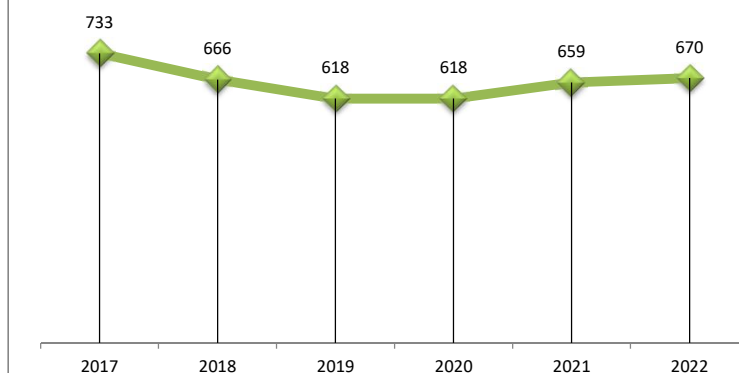
	2022-2023		2022-2023		2022-2023
Inscripción total	682	Espacios físicos	5	Espacios físicos	10
Matrícula	670	Laboratorios:	2	Aulas didácticas	1
Existencia	661	Multidisciplinarios	2	Biblioteca	1
Aprobados	562	Idiomas	1	Aula audiovisual	0
Reprobados (1 a 5)	99	Análisis clínico	1	Anexos	11
Bajas por reprobación (5 o más)	33	Telecomunicaciones	1	Áreas administrativas	0
Altas	12	Talleres:	2	Canchas deportivas	1
Deserción	16	Cómputo	0	Orientación Educativa	0
Grupos	18	Dibujo	1	Cubículos Maestros	1
		Reparación de aparatos electrodomésticos	1	Total de espacios	31
		Mecanografía	0		
Relación	2022-2023			Plazas	2022-2023
Alumno/grupo	37.9			Directivas	3
Alumno/docente	25.8			Administrativas	24
Docente/grupo	1.4			Docentes	26
				Total de plazas	53

Indicadores Educativos

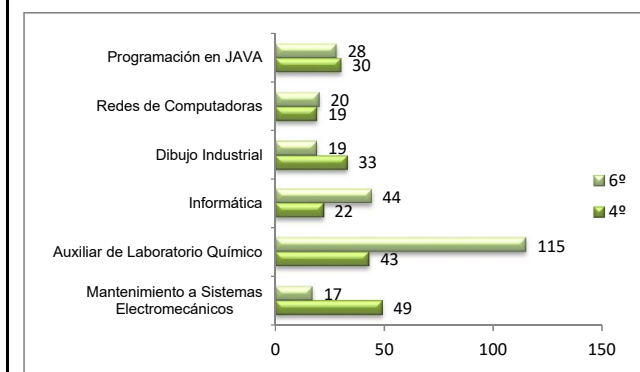
	2022-2023
Eficiencia anual	96.9%
Índice de aprobados	96.9%
% de aprobados	85.0%
% de reprobados	15.0%
% de bajas por reprobación	5.0%
% de deserción	3.1%



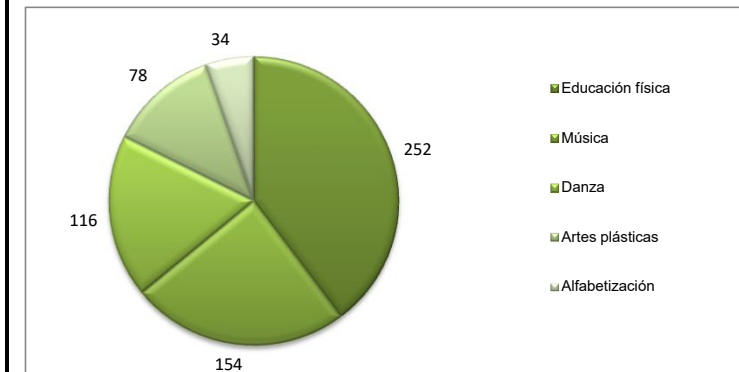
Histórico de crecimiento de matrícula Semestres "B" Inicio Periodo (2017-2022)



Capacitaciones



Paraescolares



Estadística Institucional

CICLO ESCOLAR 2022B-2023A

Información General

Plantel:	31-Sayula de Alemán	Zona económica:	II	Coordinador de zona:	Socrates Aguilar Salomón
Clave:	30ECB0031E			Director:	Héctor Cárdenas Figueroa
Año de Autozoación:	Septiembre de 1994			Subdirector o Resp. Admvo.:	Noel Delfín Lara
Localidad:	Sayula de Alemán	Superficie del terreno:	23,943.94 Mts.²	Subdirector o Resp. Académico:	Rosa María de Jesús Paúl
Municipio:	Sayula de Alemán, Ver.			Resp. Control escolar:	Elizabeth Tolentino Melchi
Domicilio:	Prolongación Benito Juárez S/N				
Colonia:	Centro	Servicios básicos:	Agua, energía eléctrica y teléfono	Presidente Municipal:	Lorena Sánchez Vargas
C.P.:	96150			Domicilio:	Juárez S/N Esq. Morelos.
Teléfono:	(924) 247-03-64	Modalidad escolar:	Escolarizada	Colonia:	Zona Centro
Coordinación de zona:	VII			Tel. Presidencia Municipal:	(924) 247-0302, 247-00-47
Domicilio:	Jesús Reyes Heróles # 8, Col. Barrio Primero, C.P. 96350, Cosoleacaque, Ver.			C.P.:	96153
Tel. Coordinación de zona:	(922) 264-17-72	Turno (s) :	Discontinuo	Fuente:	Información correspondiente a la Forma 911 (2022-2023)

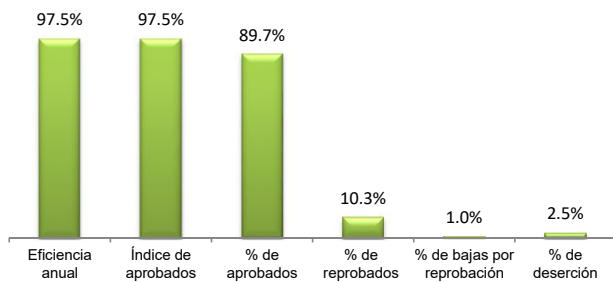
Información Estadística

	2022-2023		2022-2023		2022-2023
Inscripción total	510	Espacios físicos	2022-2023	Espacios físicos	2022-2023
Matrícula	505	Laboratorios:	3	Aulas didácticas	8
Existencia	497	Multidisciplinarios	1	Biblioteca	0
Aprobados	446	Idiomas	1	Aula audiovisual	0
Reprobados (1 a 5)	51	Análisis clínico	1	Anexos	6
Bajas por reprobación (5 o más)	5	Telecomunicaciones	0	Áreas administrativas	0
Altas	5	Talleres:	2	Canchas deportivas	1
Deserción	10	Cómputo	1	Orientación Educativa	0
Grupos	18	Dibujo	1	Cubículos Maestros	0
		Reparación de aparatos electrodomésticos	0	Total de espacios	20
		Mecanografía	0		
Relación	2022-2023			Plazas	2022-2023
Alumno/grupo	28.3			Directivas	3
Alumno/docente	21.0			Administrativas	16
Docente/grupo	1.3			Docentes	24
				Total de plazas	43

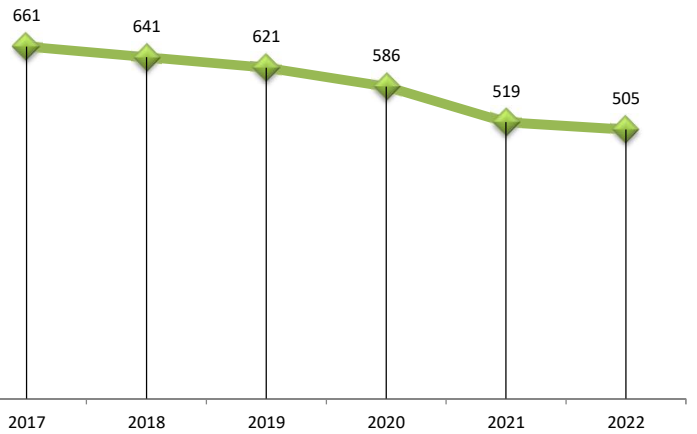
Indicadores Educativos

	2022-2023
Eficiencia anual	97.5%
Índice de aprobados	97.5%
% de aprobados	89.7%
% de reprobados	10.3%
% de bajas por reprobación	1.0%
% de deserción	2.5%

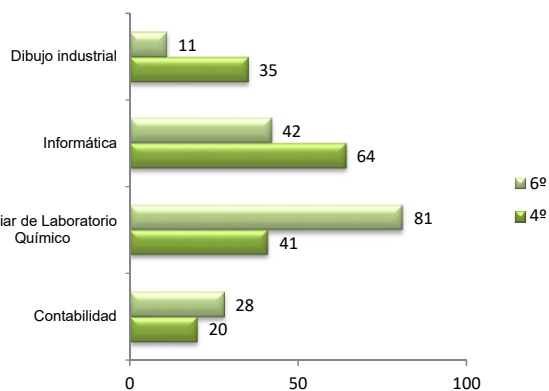
Indicadores Educativos



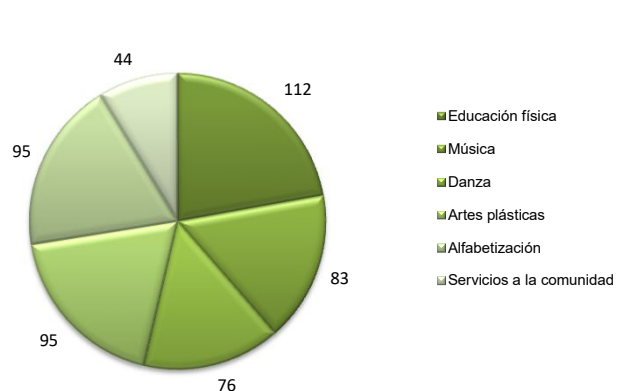
Histórico de crecimiento de matrícula Semestres "B" Inicio Periodo (2017-2022)



Capacitaciones



Paraescolares



Estadística Institucional

CICLO ESCOLAR 2022B-2023A

Información General

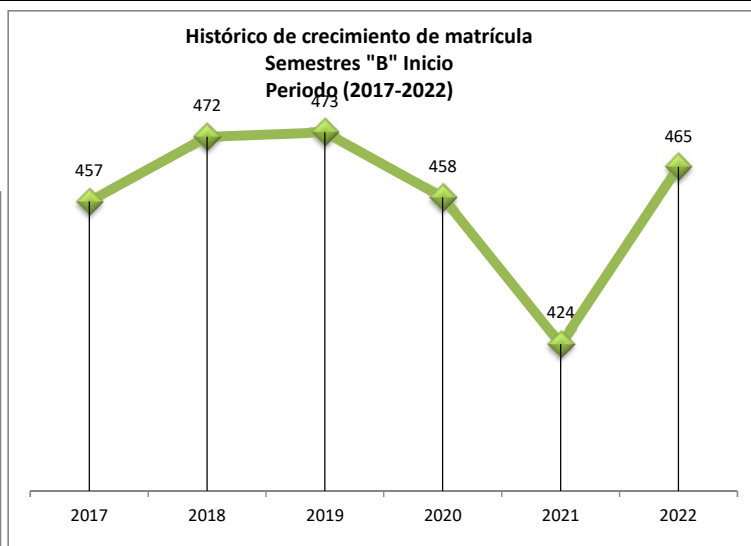
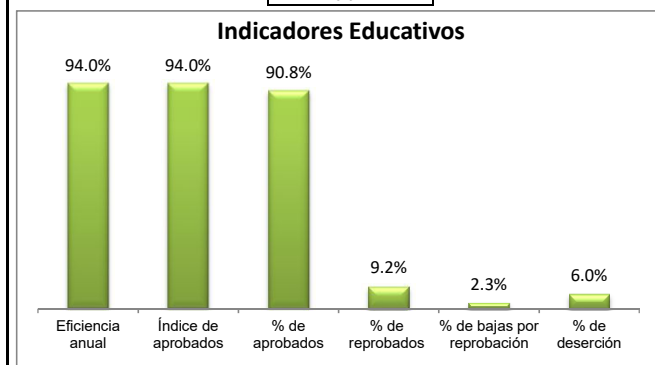
Plantel:	33-Chinameca	Zona económica:	II	Coordinador de zona:	Socrates Aguilar Salomón
Clave:	30ECB0033C			Director:	Palmira Lizbeth Paredes de Jesús
Año de Autozoación	Septiembre de 1994			Subdirector o Resp. Admvo.:	Claudia Galmichi Domínguez
Localidad:	Chinameca	Superficie del terreno:	40,000 Mts.²	Subdirector o Resp. Académico:	Teresa de Jesús Paul
Municipio:	Chinameca, Ver.			Resp. Control escolar:	Graciela Galmichi Domínguez
Domicilio:	Calle Camino a los Aztecas S/N				
Colonia:	Barrio Maseca	Servicios básicos:	Agua y energía eléctrica		
C.P.	95980			Presidente Municipal:	Ramiro Alemán Valencia
Teléfono:	(922) 261-09-17	Modalidad escolar:	Escolarizada	Domicilio:	Nicolás Bravo S/N.
				Colonia:	Zona Centro
Coordinación de zona:	VII			Tel. Presidencia Municipal:	(922) 261-00-17, 261-04-94
Domicilio:	Jesús Reyes Heróles # 8, Col. Barrio Primero, C.P. 96350, Cosoleacaque, Ver.			C.P.	95980
Tel. Coordinación de zona:	(922) 264-17-72	Turno (s) :	Discontinuo	Fuente:	Información correspondiente a la Forma 911 (2022-2023)

Información Estadística

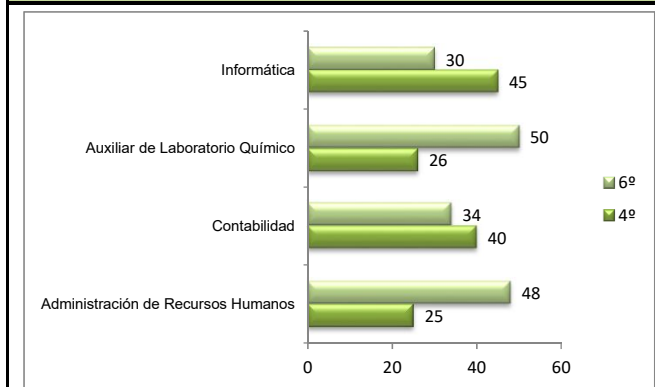
	2022-2023		2022-2023		2022-2023		
Inscripción total	465	Espacios físicos Laboratorios:	2	Espacios físicos	8		
Matrícula	465		Multidisciplinarios		1	Biblioteca	0
Existencia	437		Idiomas		1	Aula audiovisual	0
Aprobados	397		Análisis clínico		0	Anexos	4
Reprobados (1 a 5)	40		Telecomunicaciones		0	Áreas administrativas	0
Bajas por reprobación (5 o más)	10		Talleres:		1	Canchas deportivas	2
Altas	0		Cómputo		1	Orientación Educativa	0
Deserción	10		Dibujo		0	Cubículos Maestros	1
Grupos	12		Reparación de aparatos electrodomésticos		0	Total de espacios	18
			Mecanografía		0		
						Plazas	2022-2023
Relación						Directivas	3
Alumno/grupo	38.8			Administrativas	12		
Alumno/docente	31.0			Docentes	15		
Docente/grupo	1.3			Total de plazas	30		

Indicadores Educativos

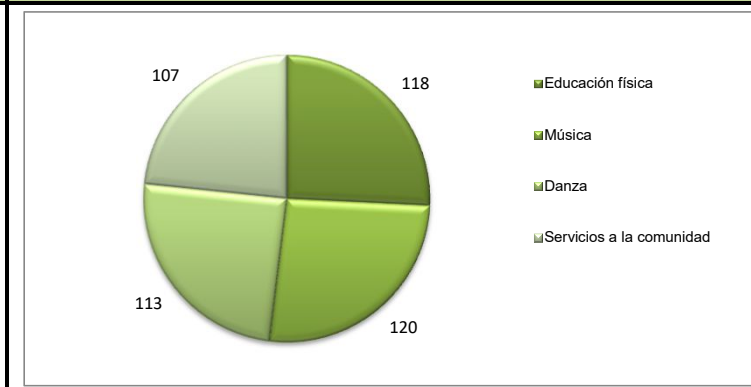
Indicadores	2022-2023
Eficiencia anual	94.0%
Índice de aprobados	94.0%
% de aprobados	90.8%
% de reprobados	9.2%
% de bajas por reprobación	2.3%
% de deserción	6.0%



Capacitaciones



Paraescolares



Estadística Institucional

CICLO ESCOLAR 2022B-2023A

Información General

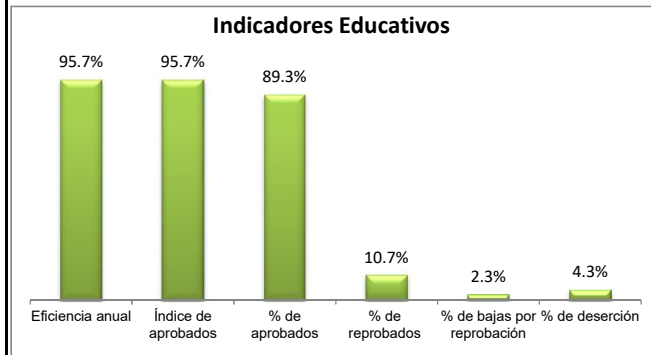
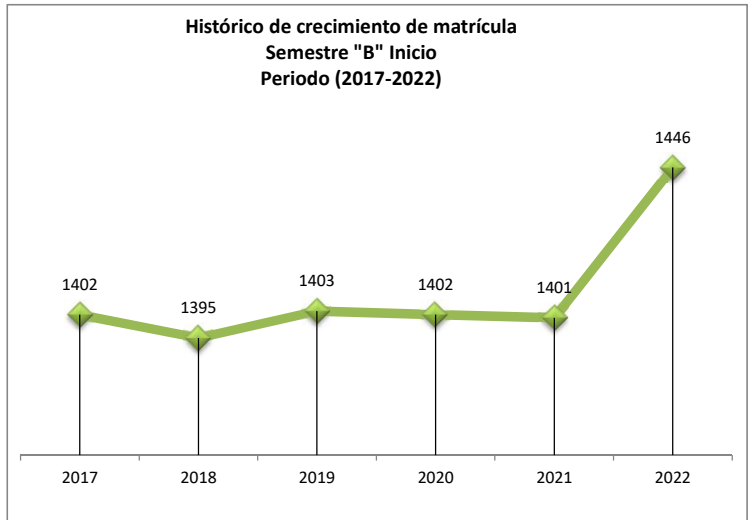
Plantel:	42-Minatitlán	Zona económica:	III	Coordinador de zona:	Socrates Aguilar Salomón
Clave:	30ECB0042K			Director:	Miguel Ángel Martínez Hernández
Año de Autoización	Septiembre de 1996			Subdirector o Resp. Admvo.:	Jesús Arturo Suárez Ruiz
Localidad:	Mapachapa	Superficie del terreno:	29,995 Mts.²	Subdirector o Resp. Académico:	Griselda Hernández Cruz
Municipio:	Minatitlán, Ver.			Resp. Control escolar:	César Cristobal Caporal Cortés
Domicilio:	Carretera Antigua Coatzacoalcos - Minatitlán, Km. 1				
Colonia:	Mapachapa	Servicios básicos:	Energía eléctrica y drenaje		
C.P.:	96902			Presidente Municipal:	Carmen Medel Palma
Teléfono:	(922) 222-72-95	Modalidad escolar:	Escolarizada	Domicilio:	Av. Hidalgo # 107.
				Colonia:	Zona Centro
Coordinación de zona:	VII			Tel. Presidencia Municipal:	(922) 225-03-70, 225-03-88
Domicilio:	Jesús Reyes Heróles # 8, Col. Barrio Primero, C.P. 96350, Cosoleacaque, Ver.			C.P.:	96700
Tel. Coordinación de zona:	(922) 264-17-72	Turno (s) :	Matutino-Vespertino	Fuente:	Información correspondiente a la Forma 911 (2022-2023)

Información Estadística

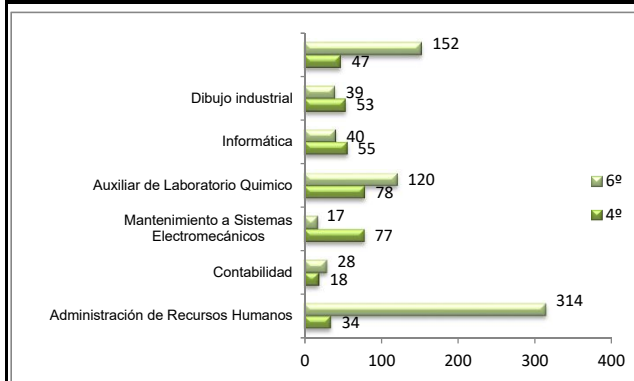
	2022-2023		2022-2023		2022-2023
Inscripción total	1478	Espacios físicos		Espacios físicos	
Matrícula	1446	Laboratorios:	3	Aulas didácticas	14
Existencia	1414	Multidisciplinarios	1	Biblioteca	0
Aprobados	1262	Idiomas	1	Aula audiovisual	0
Reprobados (1 a 4)	152	Análisis clínico	1	Anexos	9
Bajas por reprobación (5 o más)	33	Telecomunicaciones	0	Áreas administrativas	0
Altas	32	Talleres:	3	Canchas deportivas	1
Deserción	18	Cómputo	1	Orientación Educativa	0
Grupos	30	Dibujo	1	Cubículos Maestros	1
		Reparación de aparatos electrodomésticos	1	Total de espacios	31
		Mecanografía	0		
Relación				Plazas	
Alumno/grupo	49.3			Directivas	3
Alumno/docente	43.8			Administrativas	26
Docente/grupo	1.1			Docentes	33
				Total de plazas	62

Indicadores Educativos

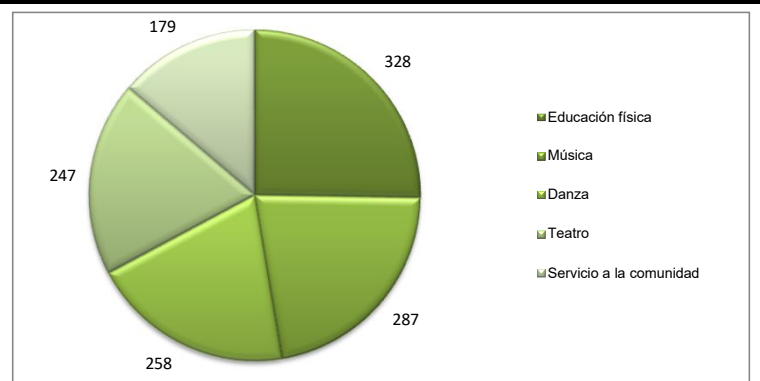
Indicadores	2022-2023
Eficiencia anual	95.7%
Índice de aprobados	95.7%
% de aprobados	89.3%
% de reprobados	10.7%
% de bajas por reprobación	2.3%
% de deserción	4.3%



Capacitaciones



Paraescolares



Estadística Institucional

CICLO ESCOLAR 2022B-2023A

Información General

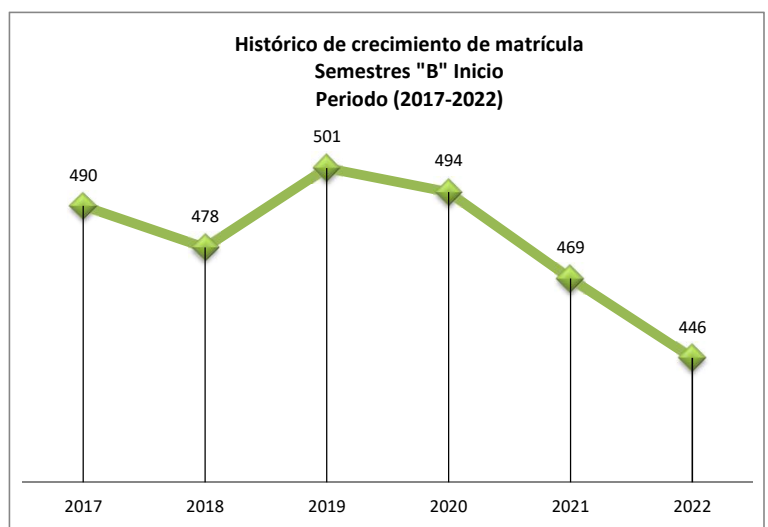
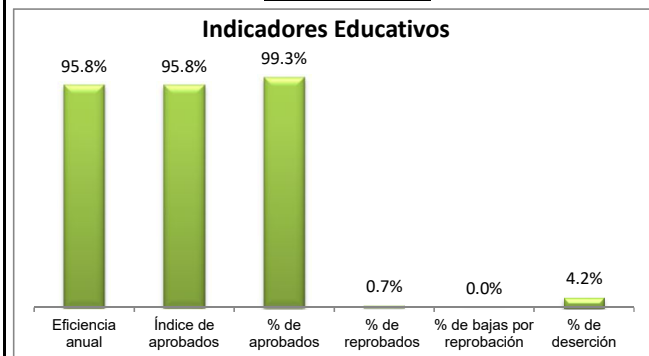
Plantel:	45-Soteapan	Zona económica:	II	Coordinador de zona:	Socrates Aguilar Salomón
Clave:	30ECB0045H			Director:	Daniel Felipe Serrano Merlín
Año de Autozoación	Septiembre de 1996			Subdirector o Resp. Admvo.:	Jacqueline Reyes Marquez
Localidad:	Soteapan	Superficie del terreno:	38,686.68 Mts.²	Subdirector o Resp. Académico:	Juan Carlos Rosales Suárez
Municipio:	Soteapan, Ver.			Resp. Control escolar:	Margarita Maldonado López
Domicilio:	Calle del Estudiante S/N				
Colonia:	Barrio Tercero	Servicios básicos:	Agua	Presidente Municipal:	Rafael Hernández Hernández
C.P.	95900			Domicilio:	Miguel Hidalgo S/N.
Teléfono:	(924) 219-20-71, 5-27-00 caseta	Modalidad escolar:	Escolarizada	Colonia:	Zona Centro
Coordinación de zona:	VII			Tel. Presidencia Municipal:	(924) 219-2096, 219-22-29
Domicilio:	Jesús Reyes Heróles # 8, Col. Barrio Primero, C.P. 96350, Cosoleacaque, Ver.			C.P.	95900
Tel. Coordinación de zona:	(922) 264-17-72	Turno (s) :	Matutino	Fuente:	Información correspondiente a la Forma 911 (2022-2023)

Información Estadística

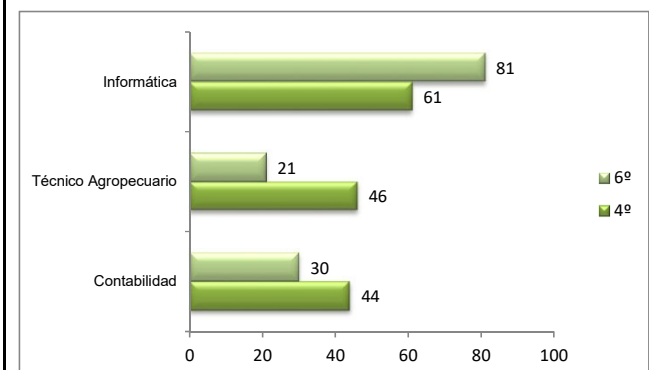
	2022-2023		2022-2023		2022-2023
Inscripción total	449	Espacios físicos Laboratorios: Multidisciplinarios Idiomas Análisis clínico Telecomunicaciones Talleres: Cómputo Dibujo Reparación de aparatos electrodomésticos Mecanografía	2	Espacios físicos Aulas didácticas Biblioteca Aula audiovisual Anexos Áreas administrativas Canchas deportivas Orientación Educativa Cubículos Maestros Total de espacios	10
Matrícula	446		1		0
Existencia	430		1		0
Aprobados	427		0		6
Reprobados (1 a 5)	3		0		0
Bajas por reprobación (5 o más)	0		1		1
Altas	3		1		0
Deserción	7		0		0
Grupos	12		0		0
			0		20
Relación	2022-2023			Plazas	2022-2023
Alumno/grupo	37.4			Directivas	3
Alumno/docente	40.5			Administrativas	11
Docente/grupo	0.9			Docentes	11
				Total de plazas	25

Indicadores Educativos

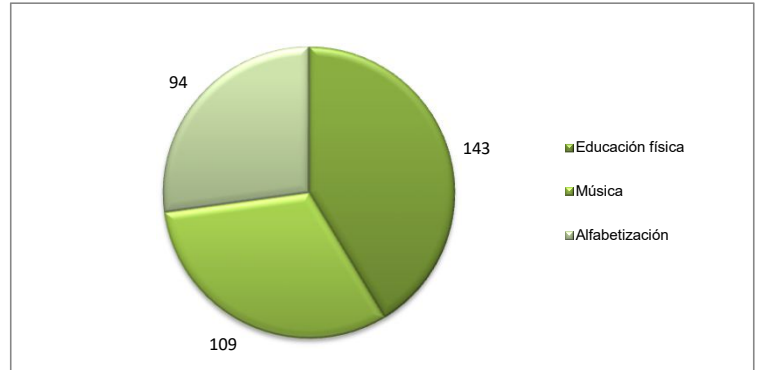
Indicadores	2022-2023
Eficiencia anual	95.8%
Índice de aprobados	95.8%
% de aprobados	99.3%
% de reprobados	0.7%
% de bajas por reprobación	0.0%
% de deserción	4.2%



Capacitaciones



Paraescolares



Estadística Institucional

CICLO ESCOLAR 2022B-2023A

Información General

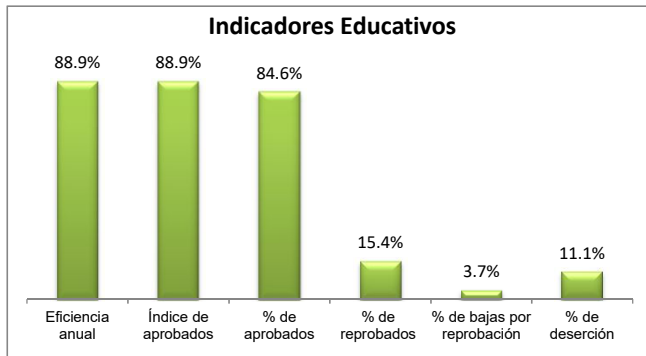
Plantel:	53-Zaragoza	Zona económica:	II	Coordinador de zona:	Socrates Aguilar Salomón
Clave:	30ECB0051S			Director:	Marcos Eloy González Martínez
Año de Autozoación	Septiembre de 2005			Subdirector o Resp. Admvo.:	Coral Nava Trujillo
Localidad:	Zaragoza	Superficie del terreno:	30,036 Mts.²	Subdirector o Resp. Académico:	Diana Berenice Ramos Olvera
Municipio:	Zaragoza, Ver.			Resp. Control escolar:	Martha del Carmen Domínguez
Domicilio:	Calle Héroes Nacionales # 7				
Colonia:	Marco Antonio Muñoz	Servicios básicos:	Agua, energía eléctrica, drenaje y teléfono	Presidente Municipal:	Miguel Ángel Grajales Martínez
C.P.	96320			Domicilio:	Calle Miguel Hidalgo Esq. Venustiano Carran
Teléfono:	No tiene Línea	Modalidad escolar:	Escolarizada	Colonia:	Zona Centro
				Tel. Presidencia Municipal:	(922) 264-06-14
Coordinación de zona:	VII			C.P.	36320
Domicilio:	Jesús Reyes Heróles # 8, Col. Barrio Primero, C.P. 96350, Cosoleacaque, Ver.	Turno (s) :	Matutino	Fuente:	Información correspondiente a la Forma 911 (2022-2023)
Tel. Coordinación de zona:	(922) 264-17-72				

Información Estadística

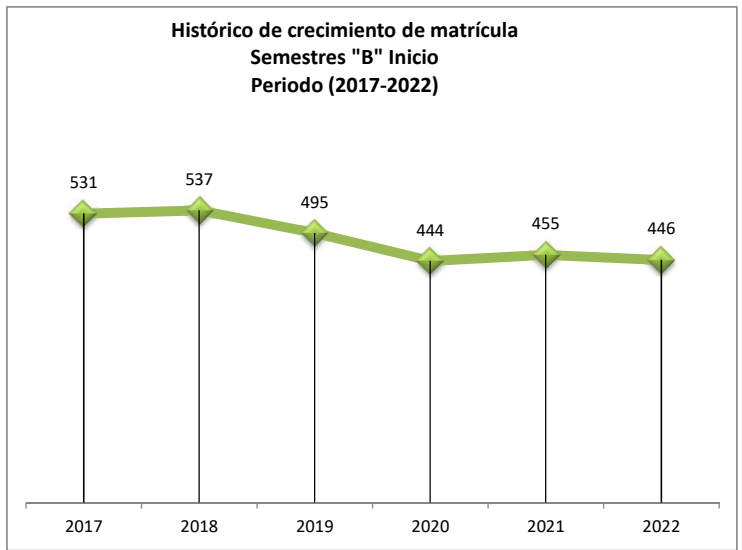
	2022-2023		2022-2023		2022-2023
Inscripción total	459	Espacios físicos	2022-2023	Espacios físicos	2022-2023
Matrícula	446	Laboratorios:	0	Aulas didácticas	10
Existencia	408	Multidisciplinarios	0	Biblioteca	0
Aprobados	345	Idiomas	0	Aula audiovisual	0
Reprobados (1 a 5)	63	Análisis clínico	0	Anexos	2
Bajas por reprobación (5 o más)	17	Telecomunicaciones	0	Áreas administrativas	0
Altas	13	Talleres:	0	Canchas deportivas	0
Deserción	14	Cómputo	0	Orientación Educativa	0
Grupos	12	Dibujo	0	Cubículos Maestros	0
		Reparación de aparatos electrodomésticos	0	Total de espacios	12
		Mecanografía	0		
Relación	2022-2023			Plazas	2022-2023
Alumno/grupo	38.3			Directivas	3
Alumno/docente	31.9			Administrativas	12
Docente/grupo	1.2			Docentes	14
				Total de plazas	29

Indicadores Educativos

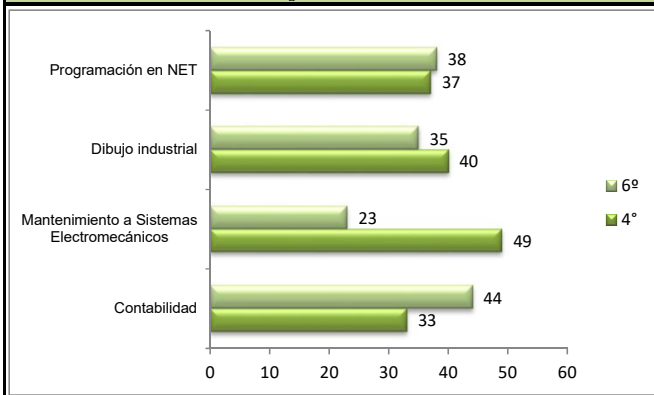
	2022-2023
Eficiencia anual	88.9%
Índice de aprobados	88.9%
% de aprobados	84.6%
% de reprobados	15.4%
% de bajas por reprobación	3.7%
% de deserción	11.1%



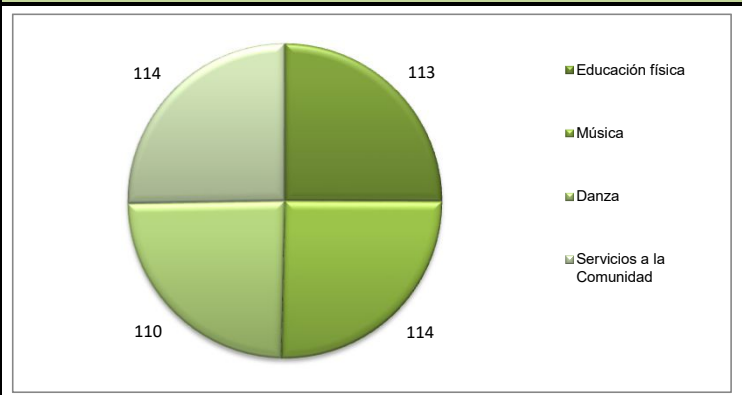
Histórico de crecimiento de matrícula Semestres "B" Inicio Periodo (2017-2022)



Capacitaciones



Paraescolares



Estadística Institucional

CICLO ESCOLAR 2022A-2023B

Información General

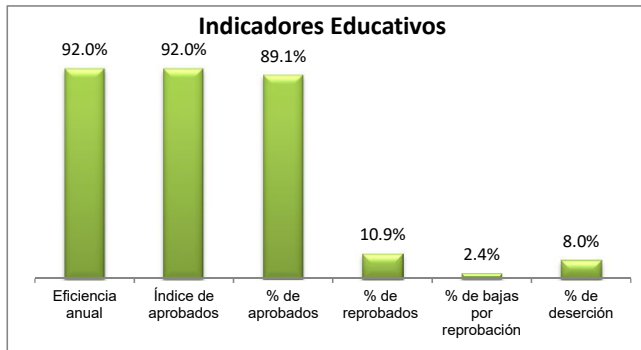
Plantel:	64-Acayucan	Zona económica:	II	Coordinador de zona:	Socrates Aguilar Salomón
Clave:	30ECB0063X			Director:	José Luis Romero Cespedes
Año de Autozoación	Agosto de 2012			Subdirector o Resp. Admvo.:	Carolina Capdevila Ramos
Localidad:	Ixtagapa	Superficie del terreno:	12,885 Mts.²	Subdirector o Resp. Académico:	Jovani Hernández González
Municipio:	Acayucan, Ver.			Resp. Control escolar:	Jessica Vázquez Castillo
Domicilio:	Av. Framboyanes S/N				
Colonia:	Padros de Acayucan	Servicios básicos:	Agua, energía eléctrica, drenaje y teléfono	Presidente Municipal:	Rosalba Rodríguez Rodríguez
C.P.	96100			Domicilio:	Plaza de Armas.
Teléfono:	NO TIENE LINEA	Modalidad escolar:	Escolarizada	Colonia:	Zona Centro
Coordinación de zona:	VII			Tel. Presidencia Municipal:	(922) 264-06-14, (924) 245-00-13
Domicilio:	Jesús Reyes Heróles # 8, Col. Barrio Primero, C.P. 96350, Cosoleacaque, Ver.	Turno (s) :	Discontinuo	C.P.	96000
Tel. Coordinación de zona:	(922) 264-17-72			Fuente: Información correspondiente a la Forma 911 (2022-2023)	

Información Estadística

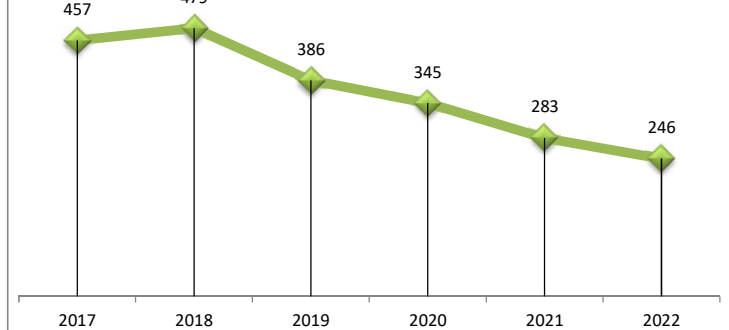
	2022-2023		2022-2023		2022-2023
Inscripción total	250	Espacios físicos	2022-2023	Espacios físicos	2022-2023
Matrícula	246	Laboratorios:	0	Aulas didácticas	11
Existencia	230	Multidisciplinarios	0	Biblioteca	0
Aprobados	205	Idiomas	0	Aula audiovisual	0
Reprobados (1 a 5)	25	Análisis clínico	0	Anexos	1
Bajas por reprobación (5 o más)	6	Telecomunicaciones	0	Áreas administrativas	1
Altas	4	Talleres:	0	Canchas deportivas	0
Deserción	24	Cómputo	0	Orientación Educativa	0
Grupos	12	Dibujo	0	Cubículos Maestros	0
		Reparación de aparatos electrodomésticos	0	Total de espacios	13
		Mecanografía	0		
Relación	2022-2023			Plazas	2022-2023
Alumno/grupo	20.8			Directivas	1
Alumno/docente	20.5			Administrativas	10
Docente/grupo	1.0			Docentes	12
				Total de plazas	23

Indicadores Educativos

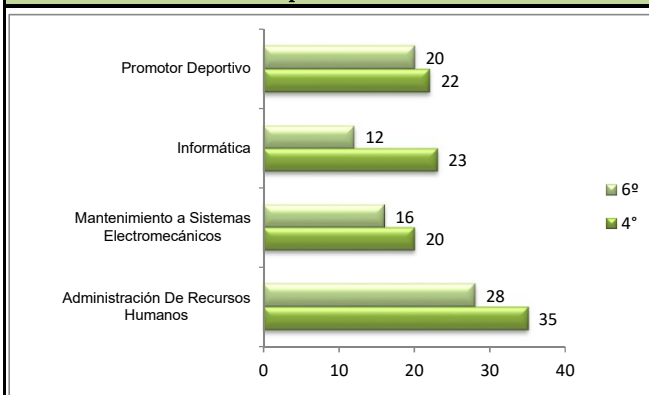
Indicadores	2022-2023
Eficiencia anual	92.0%
Índice de aprobados	92.0%
% de aprobados	89.1%
% de reprobados	10.9%
% de bajas por reprobación	2.4%
% de deserción	8.0%



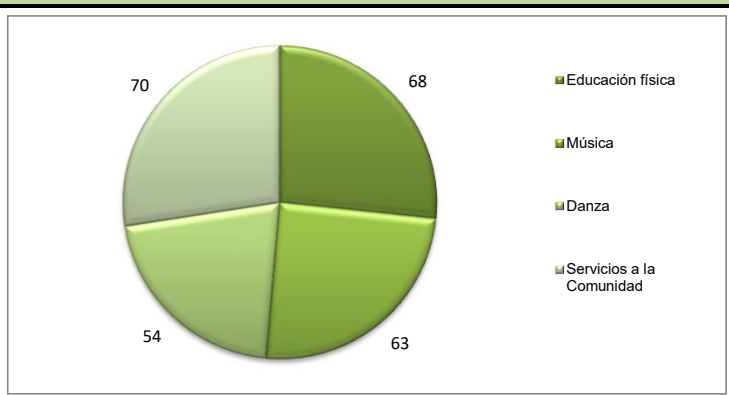
Histórico de crecimiento de matrícula Semestres "B" Inicio Periodo (2017-2022)



Capacitaciones



Paraescolares



Estadística Institucional

CICLO ESCOLAR 2022B-2023A

Información General

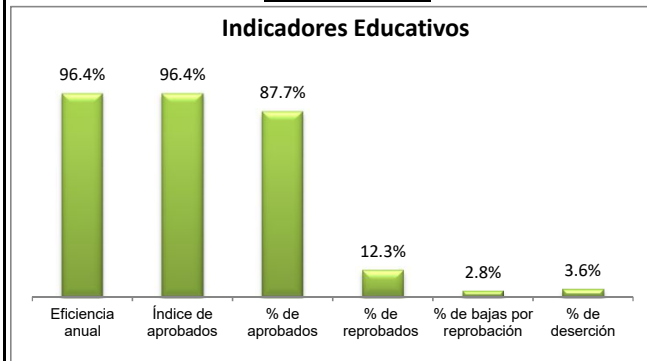
Plantel:	69-Juan Rodríguez Clara	Zona económica:	II	Coordinador de zona:	Socrates Aguilar Salomón
Clave:	30ECB0067T			Director:	Alicia López de la Cruz
Año de Autozoación	Agosto de 2014			Subdirector o Resp. Admvo.:	Jacobo Castro Pérez
Localidad:	Juan Rodríguez Clara	Superficie del terreno:	20,000 Mts.²	Subdirector o Resp. Académico:	José Alfredo Malagón González
Municipio:	Juan Rodríguez Clara, Ver.			Resp. Control escolar:	Ricardo Márquez García
Domicilio:	Carretera Juan Rodríguez Clara a Nopalapan Km. 1+400				
Colonia:	Domicilio Conocido	Servicios básicos:	Agua, energía eléctrica, drenaje y teléfono		
C.P.	95679			Presidente Municipal:	Eric Rodríguez Bárcenas
Teléfono:	(283) 877-18-46	Modalidad escolar:	Escolarizada		
Coordinación de zona:	VII				
Domicilio:	Jesús Reyes Heróles # 8, Col. Barrio Primero, C.P. 96350, Cosoleacaque, Ver.				
Tel. Coordinación de zona:	(922) 264-17-72	Turno (s) :	Matutino		
				Fuente: Información correspondiente a la Forma 911 (2022-2023)	

Información Estadística

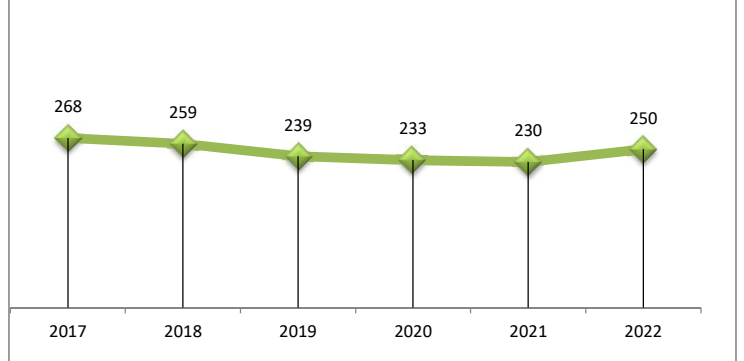
	2022-2023		2022-2023		2022-2023
Inscripción total	253	Espacios físicos	2022-2023	Espacios físicos	2022-2023
Matrícula	250	Laboratorios:	0	Aulas didácticas	8
Existencia	244	Multidisciplinarios	0	Biblioteca	0
Aprobados	214	Idiomas	0	Aula audiovisual	0
Reprobados (1 a 5)	30	Análisis clínico	0	Anexos	0
Bajas por reprobación (5 o más)	7	Telecomunicaciones	0	Áreas administrativas	1
Altas	3	Talleres:	0	Canchas deportivas	1
Deserción	5	Cómputo	0	Orientación Educativa	1
Grupos	6	Dibujo	0	Cubículos Maestros	1
		Reparación de aparatos electrodomésticos	0	Total de espacios	12
		Mecanografía	0		
Relación	2022-2023			Plazas	2022-2023
Alumno/grupo	42.2			Directivas	1
Alumno/docente	25.0			Administrativas	11
Docente/grupo	1.7			Docentes	10
				Total de plazas	22

Indicadores Educativos

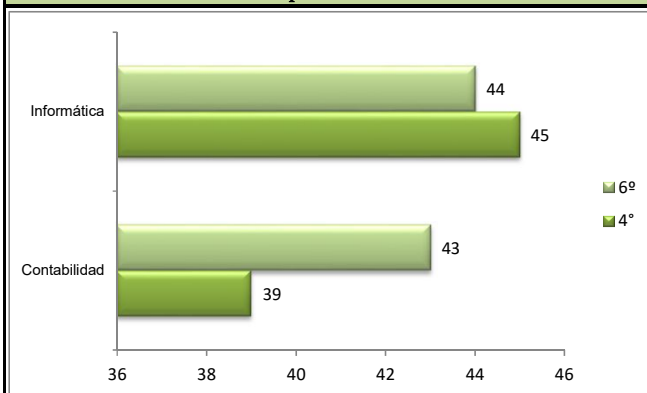
Indicadores	2022-2023
Eficiencia anual	96.4%
Índice de aprobados	96.4%
% de aprobados	87.7%
% de reprobados	12.3%
% de bajas por reprobación	2.8%
% de deserción	3.6%



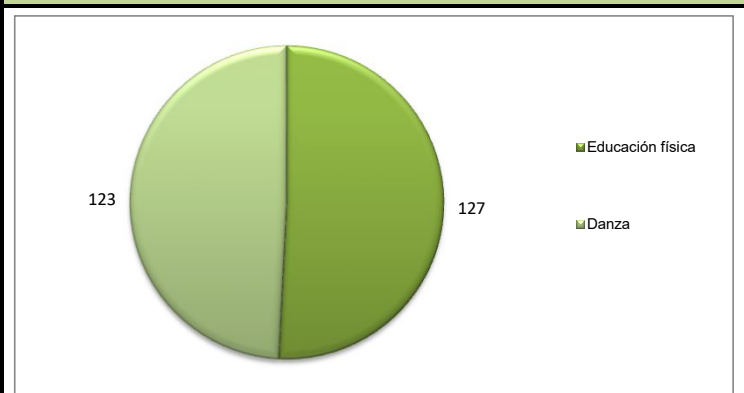
Histórico de crecimiento de matrícula Semestres "B" Inicio Periodo (2017-2022)



Capacitaciones



Paraescolares



Estadística Institucional

CICLO ESCOLAR 2022B-2023A

Información General

Coordinación:	VIII	Zona económica:	III	Directores de zona:	
Clave:	30FMS0008J			P-04 Agua Dulce	Anabel Clemente Hernández
Coordinadora:	Valentín Ramírez Marcial			P-18 Coatzacoalcos	José Luis Sánchez Aguilar
Localidad:	Coatzacoalcos			P-21 Ixhuatlán del Sureste	Leopoldo Sierra Martínez
Municipio:	Coatzacoalcos, Ver.			P-26 Allende Coatzacoalcos	Edgard Rosas Linaldi
Domicilio:	Av. Universidad Km. 9.5	Horario de Atención:	Discontinuo	P-34 Nánchital	Modesto Casabón Federico
Colonia:	El Tesoro			P-43 Las Choapas	Udis Alejandro Cruz Cocom
Código Postal:	96536			P-44 Cuichapa	Marco Antonio Rentería Rosillo
Presidente Municipal:	Amado Jesús Cruz Malpica	Servicios básicos:	Agua, energía eléctrica y teléfono	P-68 Coatzacoalcos II	Jorge Enrique Nieves Basurto
Domicilio:	Av. Ignacio Zaragoza # 404				
Colonia:	Zona Centro				
Teléfono:	(921) 212-02-23, 211-21-00				
C.P.:	96400				

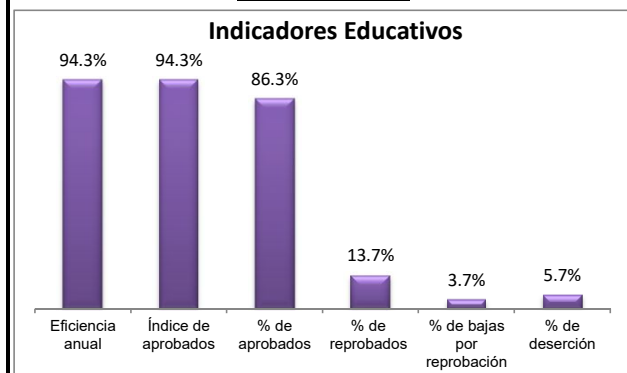
Fuente: Información correspondiente a la Forma 911 (2022-2023)

Información Estadística

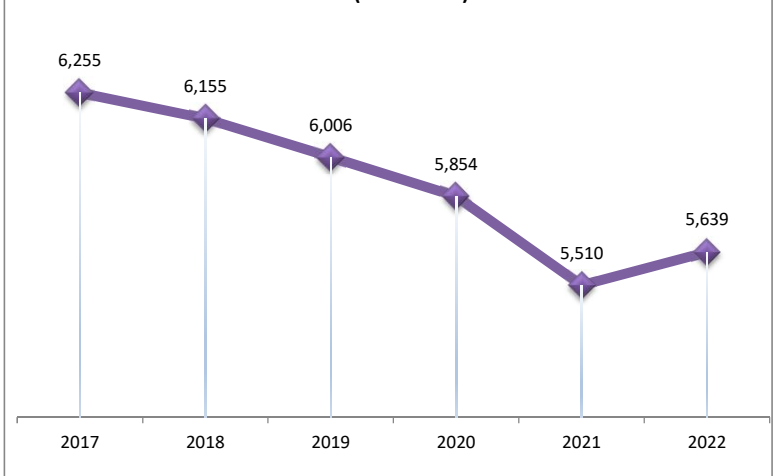
	2022-2023	Espacios físicos	2022-2023	Espacios físicos	2022-2023
Inscripción total	5751	Laboratorios:	24	Aulas didácticas	93
Matrícula	5639	Multidisciplinarios	12	Biblioteca	4
Existencia	5423	Idiomas	7	Aula audiovisual	1
Aprobados	4682	Análisis clínico	3	Anexos	98
Reprobados	741	Telecomunicaciones	2	Áreas administrativas	3
Bajas por reprobación (5 o más)	199	Talleres:	14	Canchas deportivas	15
Altas	112	Cómputo	6	Orientación Educativa	3
Deserción	132	Dibujo	4	Cubículos Maestros	4
Grupos	151	Reparación de aparatos electrodomésticos	2	Total de espacios	259
		Mecanografía	2		
Relación	2022-2023			Plazas	2022-2023
Alumno/grupo	38.1			Directivas	25
Alumno/docente	34.8			Administrativas	162
Docente/grupo	1.1			Docentes	188
				Total de plazas	375

Indicadores Educativos

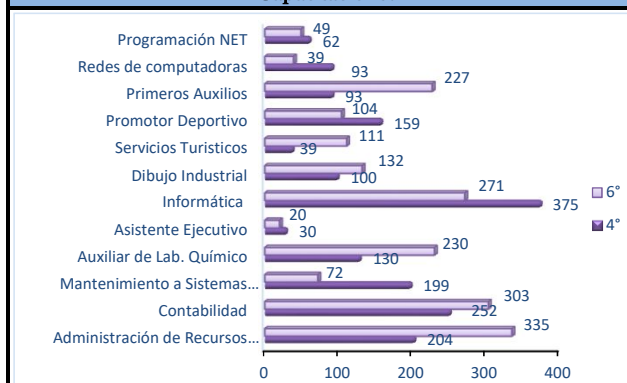
Indicadores	2022-2023
Eficiencia anual	94.3%
Índice de aprobados	94.3%
% de aprobados	86.3%
% de reprobados	13.7%
% de bajas por reprobación	3.7%
% de deserción	5.7%



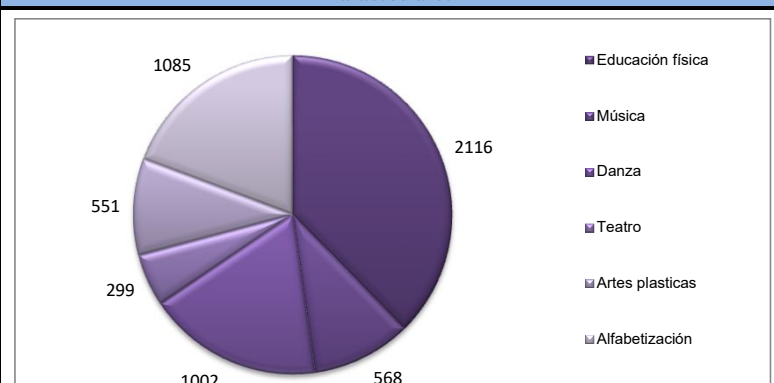
Histórico de crecimiento de matrícula Semestres "B" Inicio Periodo (2017-2022)



Capacitaciones



Paraescolares



Estadística Institucional

CICLO ESCOLAR 2022B-2023A

Información General

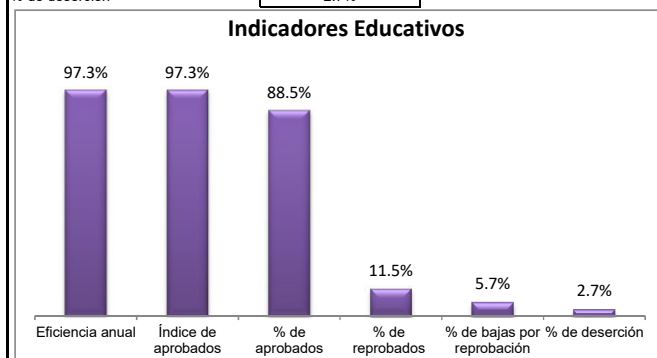
Plantel:	4-Agua Dulce	Zona económica:	III	Coordinador de zona:	Valentín Ramírez Marcial
Clave:	30ECB0004H			Director:	Anabel Clemente Hernández
Año de Autoización	Septiembre de 1988			Subdirector o Resp. Admvo.:	Juan Manuel Osorio Chávez
Localidad:	Agua Dulce	Superficie del terreno:	20,579.65 Mts ²	Subdirector o Resp. Académico:	Ricardo Domínguez Landa
Municipio:	Agua Dulce, Ver.			Resp. Control escolar:	María Esmeralda Sánchez Barbis
Domicilio:	Prolongación Blasillo S/N				
Colonia:	Km. 2	Servicios básicos:	Agua, energía eléctrica, drenaje y teléfono		
C.P.:	96660			Presidente Municipal:	José Noé Castillo Olvera
Teléfono:	(923) 233-27-91	Modalidad escolar:	Escolarizada	Domicilio:	Av. Francisco I. Madero # 938 Zona Centro
Coordinación de zona:	VIII			Tel. Presidencia Municipal:	(923) 233-55-20, 233-14-47
Domicilio:	Av. Universidad Km. 9.5 S/N, Col. El Tesoro, C.P. 96536, Coatzacoalcos, Ver.			C.P.:	96600
Tel. Coordinación de zona:	(921) 218-82-94	Turno (s) :	Discontinuo	Fuente:	Información correspondiente a la Forma 911 (2022-2023)

Información Estadística

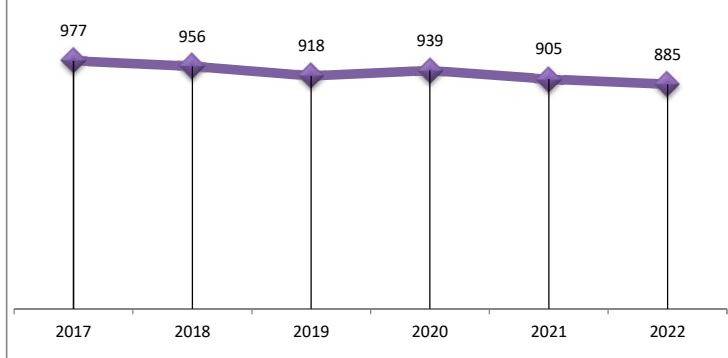
	2022-2023		2022-2023		2022-2023
Inscripción total	895	Espacios físicos	5	Espacios físicos	16
Matrícula	885	Laboratorios:	2	Aulas didácticas	1
Existencia	871	Multidisciplinarios	1	Biblioteca	1
Aprobados	771	Idiomas	1	Aula audiovisual	1
Reprobados (1 a 5)	100	Análisis clínico	1	Anexos	30
Bajas por reprobación (5 o más)	50	Telecomunicaciones	1	Áreas administrativas	1
Altas	10	Talleres:	3	Canchas deportivas	2
Deserción	0	Cómputo	0	Orientación Educativa	1
Grupos	27	Dibujo	1	Cubículos Maestros	1
		Reparación de aparatos electrodomésticos	1	Total de espacios	61
		Mecanografía	1		
Relación	2022-2023			Plazas	2022-2023
Alumno/grupo	33.1			Directivas	3
Alumno/docente	26.0			Administrativas	31
Docente/grupo	1.3			Docentes	34
				Total de plazas	68

Indicadores Educativos

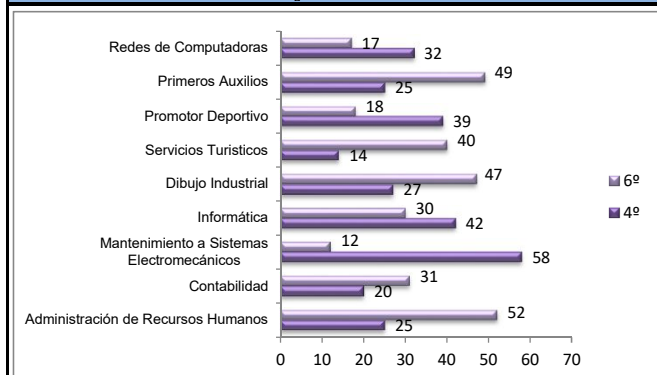
Indicadores	2022-2023
Eficiencia anual	97.3%
Índice de aprobados	97.3%
% de aprobados	88.5%
% de reprobados	11.5%
% de bajas por reprobación	5.7%
% de deserción	2.7%



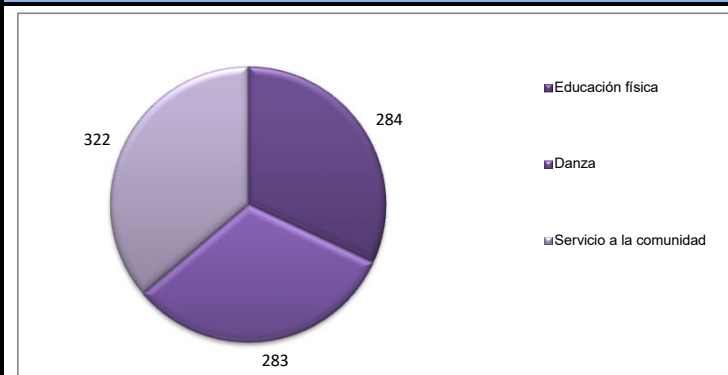
Histórico de crecimiento de matrícula Semestres "B" Inicio Periodo (2017-2022)



Capacitaciones



Paraescolares



Estadística Institucional

CICLO ESCOLAR 2022B-2023A

Información General

Plantel:	18-Coatzacoalcos	Zona económica:	III	Coordinador de zona:	Valentín Ramírez Marcial
Clave:	30ECB0018K			Director:	José Luis Sánchez Aguilar
Año de Autozoación	Septiembre de 1991			Subdirector o Resp. Admvo.:	Aida del Carmen Cárdenas Figueroa
Localidad:	Coatzacoalcos	Superficie del terreno:	22,882.07 Mts.²	Subdirector o Resp. Académico:	Jessica Astrid Martínez Salomón
Municipio:	Coatzacoalcos, Ver.			Resp. Control escolar:	Nancy Cruz Ibarra
Domicilio:	Av. Universidad Km. 9.5				
Colonia:	El Tesoro	Servicios básicos:	Agua, energía eléctrica y teléfono	Presidente Municipal:	Amado Jesús Cruz Malpica
C.P.	96536			Domicilio:	Av. Ignacio Zaragoza # 404
Teléfono:	(921) 218-82-23	Modalidad escolar:	Escolarizada	Colonia:	Zona Centro
Coordinación de zona:	VIII			Tel. Presidencia Municipal:	(921) 212-02-23, 211-21-00
Domicilio:	Av. Universidad Km. 9.5 S/N, Col. El Tesoro, C.P. 96536, Coatzacoalcos, Ver.			C.P.	96400
Tel. Coordinación de zona:	(921) 218-82-94	Turno (s) :	Discontinuo	Fuente:	Información correspondiente a la Forma 911 (2022-2023)

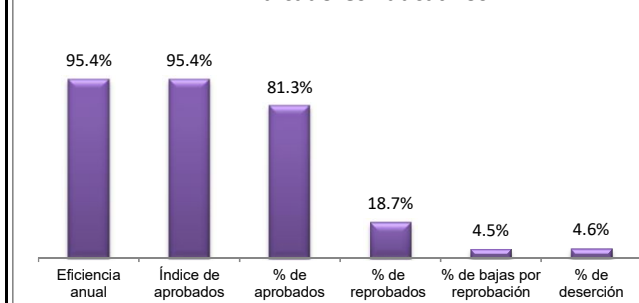
Información Estadística

	2022-2023		2022-2023		2022-2023
Inscripción total	1440	Espacios físicos	5	Espacios físicos	12
Matrícula	1399	Laboratorios:		Aulas didácticas	1
Existencia	1374	Multidisciplinarios	2	Biblioteca	1
Aprobados	1117	Idiomas	1	Aula audiovisual	0
Reprobados	257	Análisis clínico	1	Anexos	16
Bajas por reprobación (5 o más)	62	Telecomunicaciones	1	Áreas administrativas	0
Altas	41	Talleres:	1	Canchas deportivas	3
Deserción	48	Cómputo	0	Orientación Educativa	0
	30	Dibujo	1	Cubículos Maestros	1
Grupos		Reparación de aparatos electrodomésticos	0		
		Mecanografía	0	Total de espacios	39
Relación	2022-2023			Plazas	2022-2023
Alumno/grupo	48.0			Directivas	4
Alumno/docente	42.4			Administrativas	28
Docente/grupo	1.1			Docentes	33
				Total de plazas	65

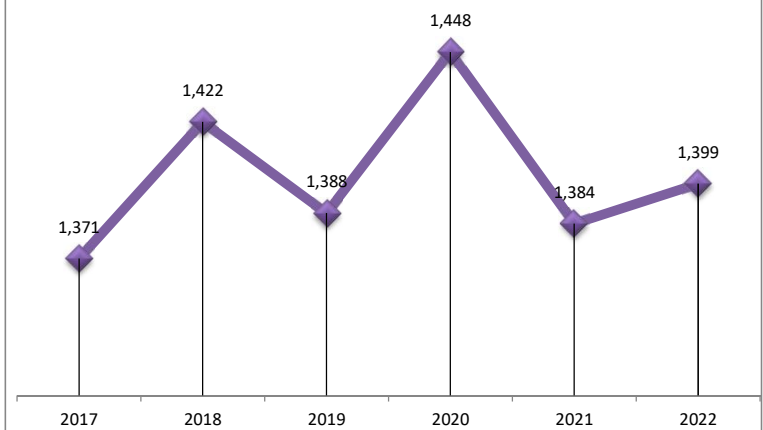
Indicadores Educativos

Indicadores	2022-2023
Eficiencia anual	95.4%
Índice de aprobados	95.4%
% de aprobados	81.3%
% de reprobados	18.7%
% de bajas por reprobación	4.5%
% de deserción	4.6%

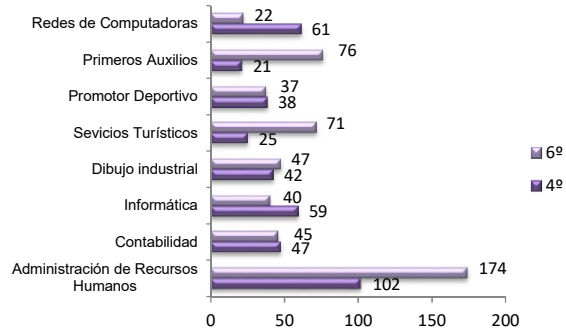
Indicadores Educativos



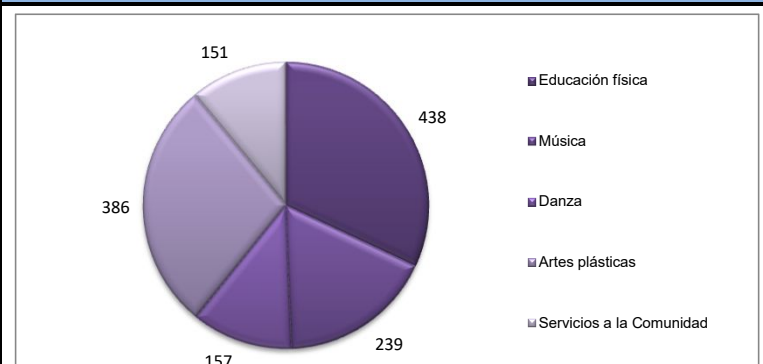
Histórico de crecimiento de matrícula Semestres "B" Inicio Periodo (2017-2022)



Capacitaciones



Paraescolares



Estadística Institucional

CICLO ESCOLAR 2022B-2023A

Información General

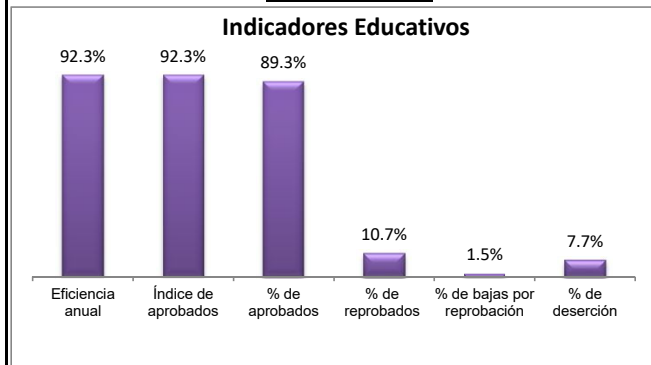
Plantel:	21-Ixhuatlán del Sureste	Zona económica:	III	Coordinador de zona:	Valentín Ramírez Marcial
Clave:	30ECB0021Y			Director:	Leopoldo Sierra Martínez
Año de Autoización:	Septiembre de 1992			Subdirector o Resp. Admvo.:	Saúl Cruz Bonilla
Localidad:	Ixhuatlán del Sureste	Superficie del terreno:	25,530 Mts.²	Subdirector o Resp. Académico:	Rosa Zavala Aguilar
Municipio:	Ixhuatlán del Sureste, Ver.			Resp. Control escolar:	Rosa María Vázquez Jameson
Domicilio:	Carretera Ixhuatlán-Nanchital Km. 1				
Colonia:	Domicilio Conocido	Servicios básicos:	Energía eléctrica y drenaje		
C.P.:	96365			Presidente Municipal:	Fabián de Jesús Cruz Hernández
Teléfono:	(921) 248-02-82	Modalidad escolar:	Escolarizada	Domicilio:	Hidalgo 101
				Colonia:	Zona Centro
Coordinación de zona:	VIII			Tel. Presidencia Municipal:	(921) 248-02-24, 248-01-10
Domicilio:	Av. Universidad Km. 9.5 S/N, Col. El Tesoro, C.P. 96536, Coatzacoalcos, Ver.			C.P.:	96365
Tel. Coordinación de zona:	(921) 218-82-94	Turno (s) :	Discontinuo	Fuente:	Información correspondiente a la Forma 911 (2022-2023)

Información Estadística

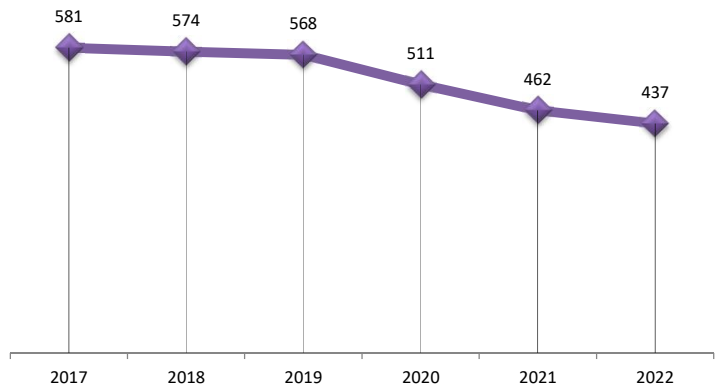
	2022-2023		2022-2023		2022-2023
Inscripción total	444	Espacios físicos	3	Espacios físicos	21
Matrícula	437	Laboratorios:	3	Aulas didácticas	8
Existencia	410	Multidisciplinarios	2	Biblioteca	0
Aprobados	366	Idiomas	1	Aula audiovisual	0
Reprobados (1 a 5)	44	Análisis clínico	0	Anexos	6
Bajas por reprobación (5 o más)	6	Telecomunicaciones	0	Áreas administrativas	0
Altas	7	Talleres:	1	Canchas deportivas	3
Deserción	10	Cómputo	1	Orientación Educativa	0
Grupos	14	Dibujo	0	Cubículos Maestros	0
		Reparación de aparatos electrodomésticos	0	Total de espacios	21
		Mecanografía	0		
Relación	2022-2023			Plazas	2022-2023
Alumno/grupo	31.7			Directivas	3
Alumno/docente	27.3			Administrativas	18
Docente/grupo	1.1			Docentes	16
				Total de plazas	37

Indicadores Educativos

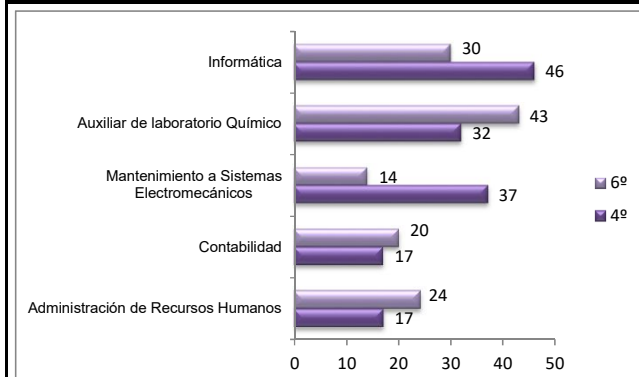
	2022-2023
Eficiencia anual	92.3%
Índice de aprobados	92.3%
% de aprobados	89.3%
% de reprobados	10.7%
% de bajas por reprobación	1.5%
% de deserción	7.7%



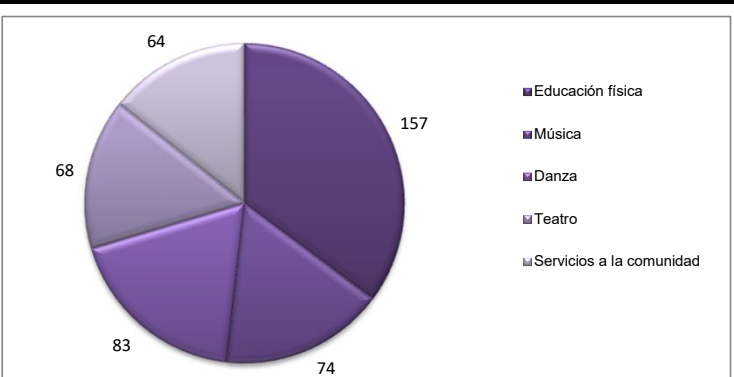
Histórico de crecimiento de matrícula Semestres "B" (inicio) Periodo (2017-2022)



Capacitaciones



Paraescolares



Estadística Institucional

CICLO ESCOLAR 2022B-2023A

Información General

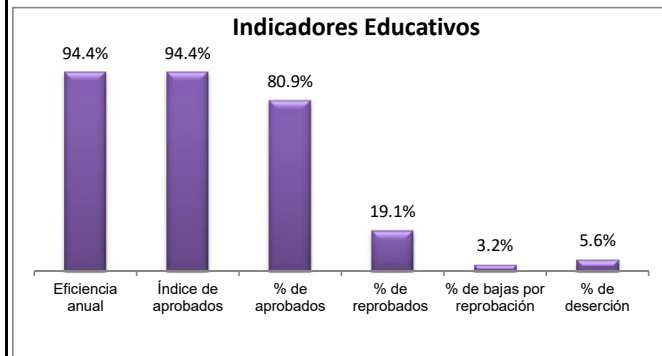
Plantel:	26-Allende Coatzacoalcos	Zona económica:	III	Coordinador de zona:	Valentín Ramírez Marcial
Clave:	30ECB0026T			Director:	Edgard Rosas Linaldi
Año de Autozoación	Septiembre de 1994			Subdirector o Resp. Admvo.:	Janett Johana Portugal Mujica
Localidad:	Allende	Superficie del terreno:	23,191.34 Mts.²	Subdirector o Resp. Académico:	Miguel Alfredo Ángel Chávez
Municipio:	Coatzacoalcos, Ver.			Resp. Control escolar:	Norma Angélica Rodríguez Hernández
Domicilio:	Av. Miguel Ángel de Quevedo S/N				
Colonia:	Ejidal	Servicios básicos:	Agua y energía eléctrica		
C.P.	96380			Presidente Municipal:	Amado Jesús Cruz Malpica
Teléfono:	(921) 216-59-22	Modalidad escolar:	Escolarizada	Domicilio:	Av. Ignacio Zaragoza # 404.
				Colonia:	Zona Centro
Coordinación de zona:	VIII			Tel. Presidencia Municipal:	(921) 212-02-23, 211-21-00
Domicilio:	Av. Universidad Km. 9.5 S/N, Col. El Tesoro, C.P. 96536, Coatzacoalcos, Ver.			C.P.	96400
Tel. Coordinación de zona:	(921) 218-82-94	Turno (s) :	Discontinuo	Fuente:	Información correspondiente a la Forma 911 (2022-2023)

Información Estadística

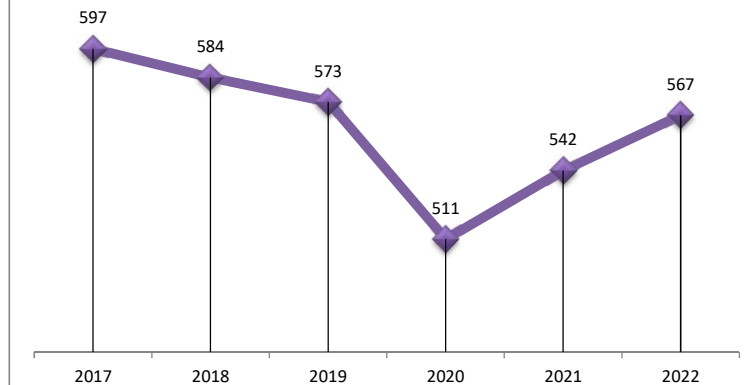
	2022-2023		2022-2023		2022-2023
Inscripción total	570	Espacios físicos	2022-2023	Espacios físicos	2022-2023
Matrícula	567	Laboratorios:	2	Aulas didácticas	10
Existencia	538	Multidisciplinarios	1	Biblioteca	0
Aprobados	435	Idiomas	1	Aula audiovisual	0
Reprobados (1 a 5)	103	Análisis clínico	0	Anexos	5
Bajas por reprobación (5 o más)	17	Telecomunicaciones	0	Áreas administrativas	0
Altas	3	Talleres:	2	Canchas deportivas	2
Deserción	8	Cómputo	1	Orientación Educativa	0
Grupos	13	Dibujo	0	Cubículos Maestros	0
		Reparación de aparatos electrodomésticos	0	Total de espacios	21
		Mecanografía	1		
Relación	2022-2023			Plazas	2022-2023
Alumno/grupo	43.8			Directivas	3
Alumno/docente	33.4			Administrativas	18
Docente/grupo	1.3			Docentes	17
				Total de plazas	38

Indicadores Educativos

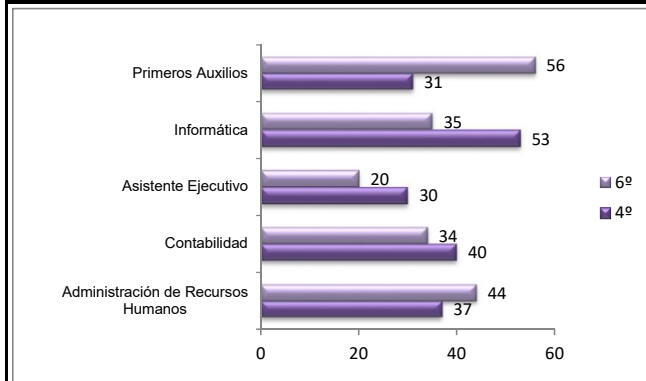
	2022-2023
Eficiencia anual	94.4%
Índice de aprobados	94.4%
% de aprobados	80.9%
% de reprobados	19.1%
% de bajas por reprobación	3.2%
% de deserción	5.6%



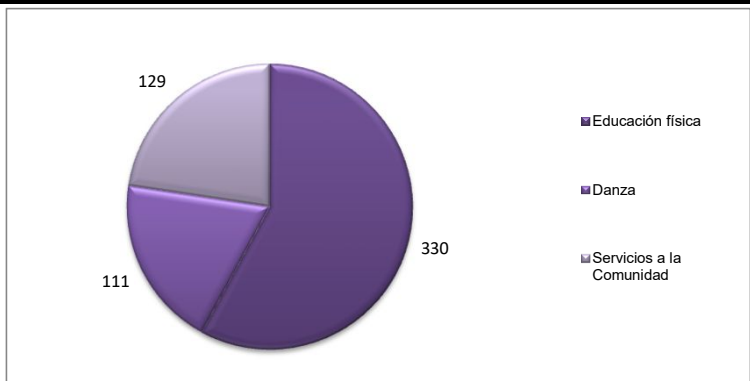
Histórico de crecimiento de matrícula Semestres "B" Inicio Periodo (2017-2022)



Capacitaciones



Paraescolares



Estadística Institucional

CICLO ESCOLAR 2022B-2023A

Información General

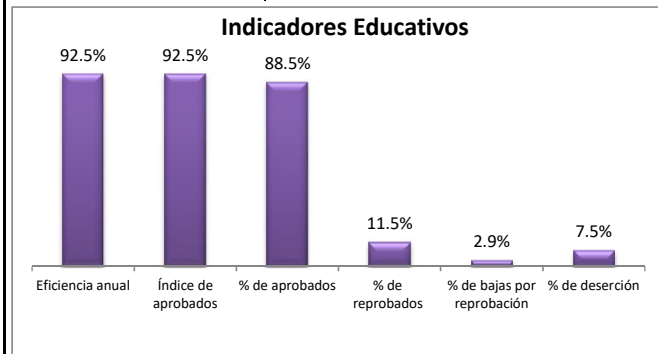
Plantel:	34-Nanchital	Zona económica:	III	Coordinador de zona:	Valentín Ramírez Marcial
Clave:	30ECB0034B			Director:	Modesto Casabón Federico
Año de Autozoación	Septiembre de 1994			Subdirector o Resp. Admvo.:	Carlos Alberto Ramírez Tecalco
Localidad:	Nanchital de Lázaro Cárdenas de	Superficie del terreno:	28,004.27 Mts. ²	Subdirector o Resp. Académico:	Lidia Escobedo Martínez
Municipio:	Nanchital de Lázaro Cárdenas del Río, Ver.			Resp. Control escolar:	Irma Josefina Cumplido Contreras
Domicilio:	Blvd. Rancho Santa Elena S/N				
Colonia:	Educativa	Servicios básicos:	Agua y energía eléctrica		
C.P.	93770			Presidente Municipal:	Esmeralda Mora Zamudio
Teléfono:	(921) 216-39-84	Modalidad escolar:	Escolarizada	Domicilio:	Áv. Benito Juárez.
				Colonia:	Zona Centro
Coordinación de zona:	VIII			Tel. Presidencia Municipal:	(921) 216-0250, 216-1070
Domicilio:	Av. Universidad Km. 9.5 S/N, Col. El Tesoro, C.P. 96536, Coatzacoalcos, Ver.			C.P.	93770
Tel. Coordinación de zona:	(921) 218-82-94	Turno (s) :	Discontinuo	Fuente:	Información correspondiente a la Forma 911 (2022-2023)

Información Estadística

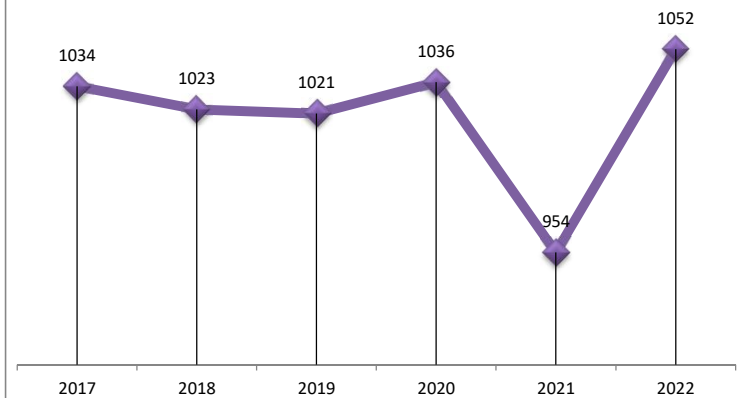
	2022-2023		2022-2023		2022-2023
Inscripción total	1075	Espacios físicos	4	Espacios físicos	11
Matrícula	1052	Laboratorios:	2	Aulas didácticas	1
Existencia	994	Multidisciplinarios	1	Biblioteca	0
Aprobados	880	Idiomas	1	Aula audiovisual	27
Reprobados (1 a 5)	114	Análisis clínico	0	Anexos	1
Bajas por reprobación (5 o más)	29	Telecomunicaciones	3	Áreas administrativas	2
Altas	23	Talleres:	1	Canchas deportivas	1
Deserción	45	Cómputo	1	Orientación Educativa	1
Grupos	26	Dibujo	1	Cubículos Maestros	1
		Reparación de aparatos electrodomésticos	1	Total de espacios	51
		Mecanografía	0		
Relación	2022-2023			Plazas	2022-2023
Alumno/grupo	41.3			Directivas	3
Alumno/docente	33.9			Administrativas	24
Docente/grupo	1.2			Docentes	31
				Total de plazas	58

Indicadores Educativos

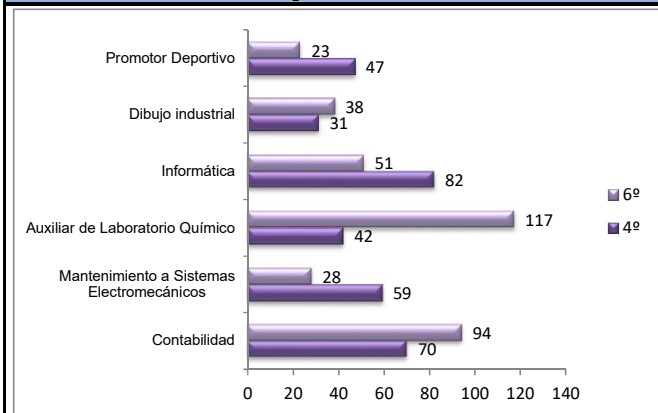
	2022-2023
Eficiencia anual	92.5%
Índice de aprobados	92.5%
% de aprobados	88.5%
% de reprobados	11.5%
% de bajas por reprobación	2.9%
% de deserción	7.5%



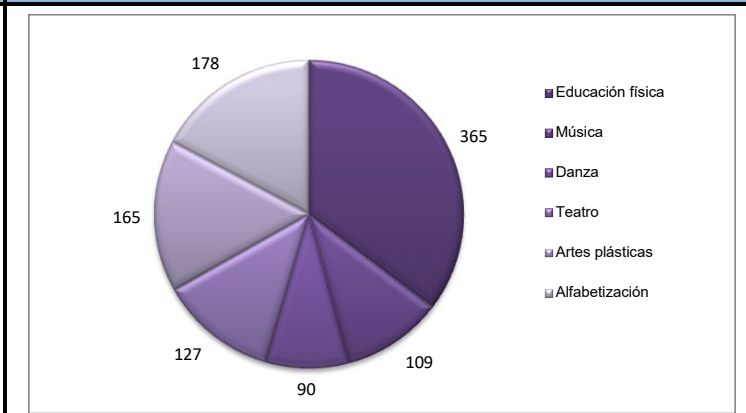
Histórico de crecimiento de matrícula Semestres "B" Inicio Periodo (2017-2022)



Capacitaciones



Paraescolares



Estadística Institucional

CICLO ESCOLAR 2022B-2023A

Información General

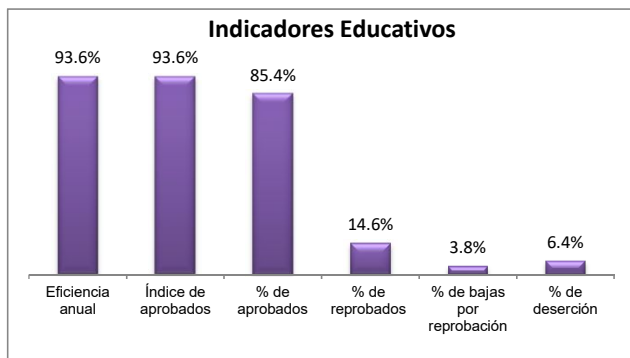
Plantel:	43-Las Choapas	Zona económica:	III	Coordinador de zona:	Valentín Ramírez Marcial
Clave:	30ECB0043J			Director:	Udis Alejandro Cruz Cocom
Año de Autozoación	Septiembre de 1996			Subdirector o Resp. Admvo.:	Hugo Mirón Barreda
Localidad:	Las Choapas	Superficie del terreno:	19,786.21 Mts.²	Subdirector o Resp. Académico:	Heriberto Castellanos Córdoba
Municipio:	Las Choapas, Ver.			Resp. Control escolar:	Edelmira Zárate Ordóñez
Domicilio:	Boulevard Antonio M. Quirasco S/N				
Colonia:	Olmeca	Servicios básicos:	Agua, energía eléctrica, drenaje y teléfono	Presidente Municipal:	Miguel Ángel Tronco Gómez
C.P.:	96980			Domicilio:	Parque Juárez S/N.
Teléfono:	(923) 237-01-74	Modalidad escolar:	Escolarizada	Colonia:	Zona Centro
Coordinación de zona:	VIII			Tel. Presidencia Municipal:	(923) 237-05-29, 237-00-08
Domicilio:	Av. Universidad Km. 9.5 S/N, Col. El Tesoro, C.P. 96536, Coatzacoalcos, Ver.			C.P.:	96980
Tel. Coordinación de zona:	(921) 218-82-94	Turno (s) :	Discontinuo	Fuente:	Información correspondiente a la Forma 911 (2022-2023)

Información Estadística

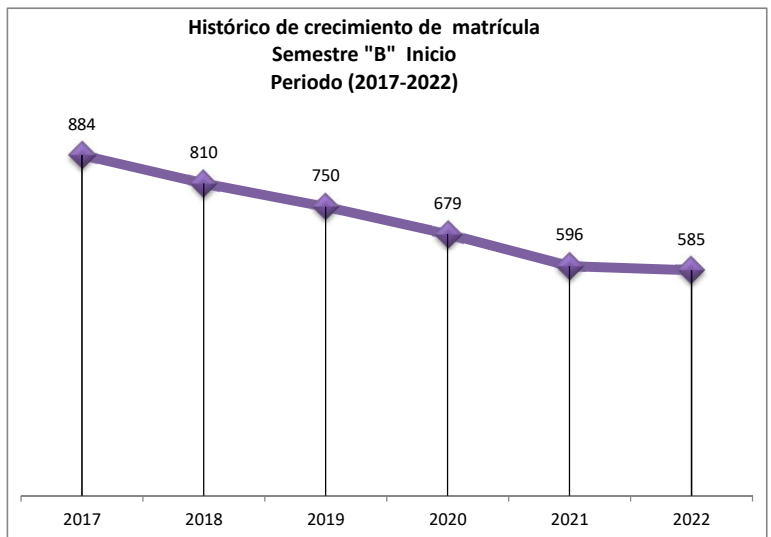
	2022-2023		2022-2023		2022-2023
Inscripción total	594	Espacios físicos Laboratorios: Multidisciplinarios Idiomas Análisis clínico Telecomunicaciones Talleres: Cómputo Dibujo Reparación de aparatos electrodomésticos Mecanografía	3	Espacios físicos Aulas didácticas Biblioteca Aula audiovisual Anexos Áreas administrativas Canchas deportivas Orientación Educativa Cubículos Maestros Total de espacios	20
Matrícula	585		2		1
Existencia	556		1		0
Aprobados	475		0		10
Reprobados (1 a 5)	81		0		1
Bajas por reprobación (5 o más)	21		1		2
Altas	9		1		1
Deserción	10		0		1
Grupos	20		0		40
			0		
Relación	2022-2023			Plazas	2022-2023
Alumno/grupo	29.7			Directivas	3
Alumno/docente	23.4			Administrativas	18
Docente/grupo	1.3			Docentes	25
				Total de plazas	46

Indicadores Educativos

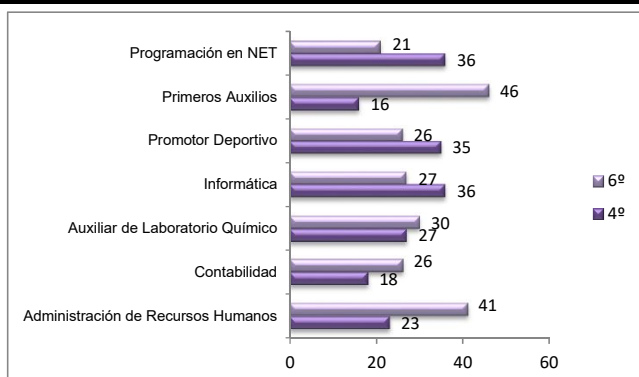
	2022-2023
Eficiencia anual	93.6%
Índice de aprobados	93.6%
% de aprobados	85.4%
% de reprobados	14.6%
% de bajas por reprobación	3.8%
% de deserción	6.4%



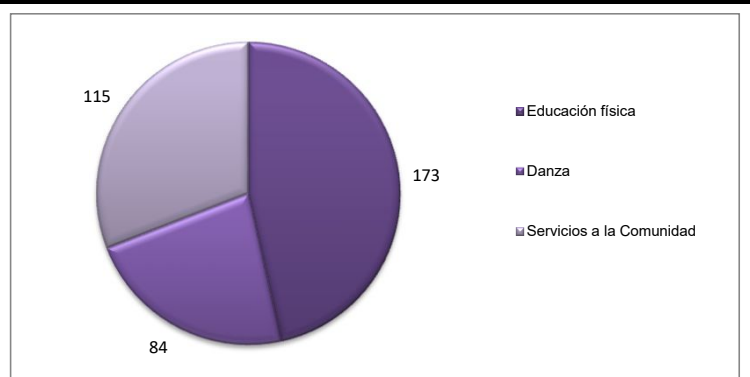
Histórico de crecimiento de matrícula Semestre "B" Inicio Periodo (2017-2022)



Capacitaciones



Paraescolares



Estadística Institucional

CICLO ESCOLAR 2022B-2023A

Información General

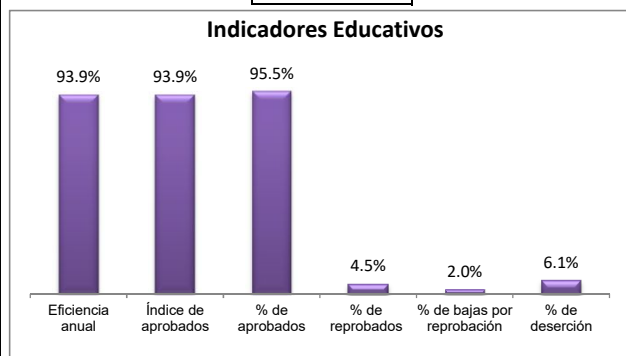
Plantel:	44-Cuichapa	Zona económica:	III	Coordinador de zona:	Valentín Ramírez Marcial
Clave:	30ECB00441			Director:	Marco Antonio Rentería Rosillo
Año de Autoización	Septiembre de 1996			Subdirector o Resp. Admvo.:	Anell Rebeca Velásco Gómez
Localidad:	Cuichapa	Superficie del terreno:	14,869.90 Mts. ²	Subdirector o Resp. Académico:	Maria del Carmen Cortes Alvarado
Municipio:	Moloacán, Ver.			Resp. Control escolar:	Gertrudis Hernández Aguirre
Domicilio:	Av. Juárez S/N				
Colonia:	Cuichapa Viejo	Servicios básicos:	Agua, energía eléctrica y drenaje		
C.P.:	96370			Presidente Municipal:	Juan Manuel Torres Camacho
Teléfono:	(923) 275-04-60	Modalidad escolar:	Escolarizada	Domicilio:	Santiago S/N.
Coordinación de zona:	VIII			Colonia:	Zona Centro
Domicilio:	Av. Universidad Km. 9.5 S/N, Col. El Tesoro, C.P. 96536, Coatzacoalcos, Ver.			Tel. Presidencia Municipal:	(923) 232-61-00 al 04
Tel. Coordinación de zona:	(921) 218-82-94	Turno (s) :	Matutino	C.P.:	96372
				Fuente:	Información correspondiente a la Forma 911 (2022-2023)

Información Estadística

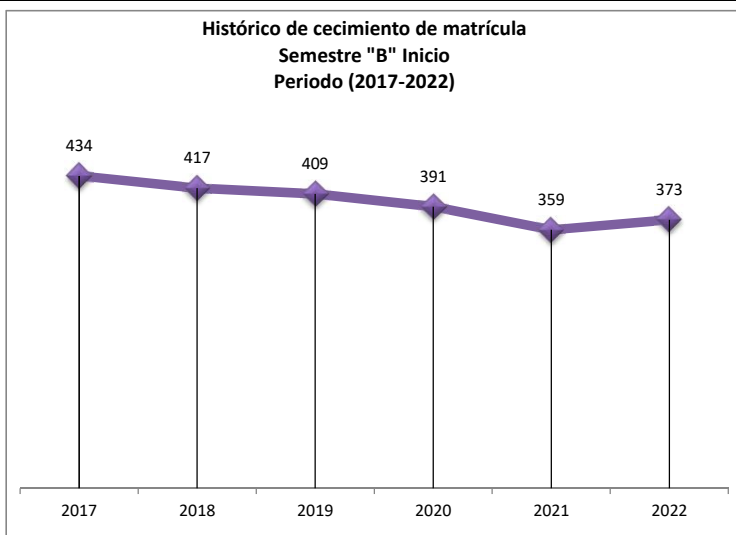
	2022-2023		2022-2023		2022-2023
Inscripción total	376	Espacios físicos		Espacios físicos	
Matrícula	373	Laboratorios:	2	Aulas didácticas	7
Existencia	353	Multidisciplinarios	1	Biblioteca	0
Aprobados	337	Idiomas	1	Aula audiovisual	0
Reprobados (1 a 4)	16	Análisis clínico	0	Anexos	4
Bajas por reprobación (5 o más)	7	Telecomunicaciones	0	Áreas administrativas	0
Altas	3	Talleres:	2	Canchas deportivas	1
Deserción	5	Cómputo	1	Orientación Educativa	0
Grupos	12	Dibujo	1	Cubículos Maestros	0
		Reparación de aparatos electrodomésticos	0	Total de espacios	16
		Mecanografía	0		
Relación				Plazas	
Alumno/grupo	31.3			Directivas	3
Alumno/docente	19.6			Administrativas	13
Docente/grupo	1.6			Docentes	19
				Total de plazas	35

Indicadores Educativos

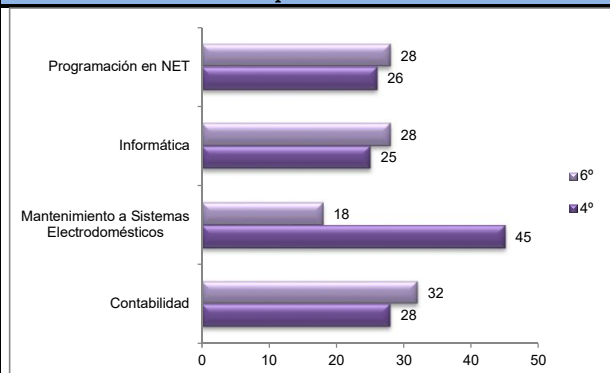
Indicadores	2022-2023
Eficiencia anual	93.9%
Índice de aprobados	93.9%
% de aprobados	95.5%
% de reprobados	4.5%
% de bajas por reprobación	2.0%
% de deserción	6.1%



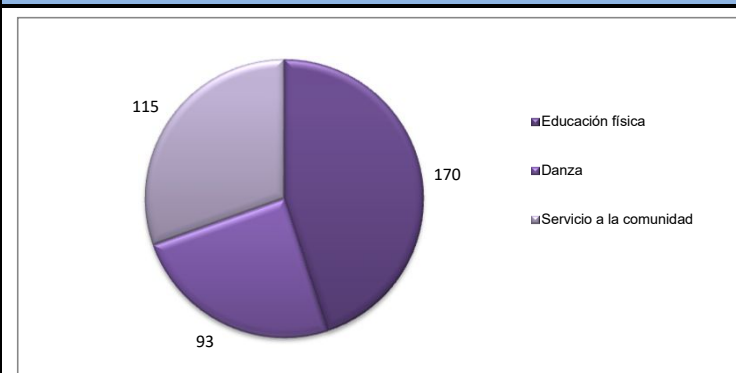
**Histórico de crecimiento de matrícula
Semestre "B" Inicio
Periodo (2017-2022)**



Capacitaciones



Paraescolares



Estadística Institucional

CICLO ESCOLAR 2022B-2023A

Información General

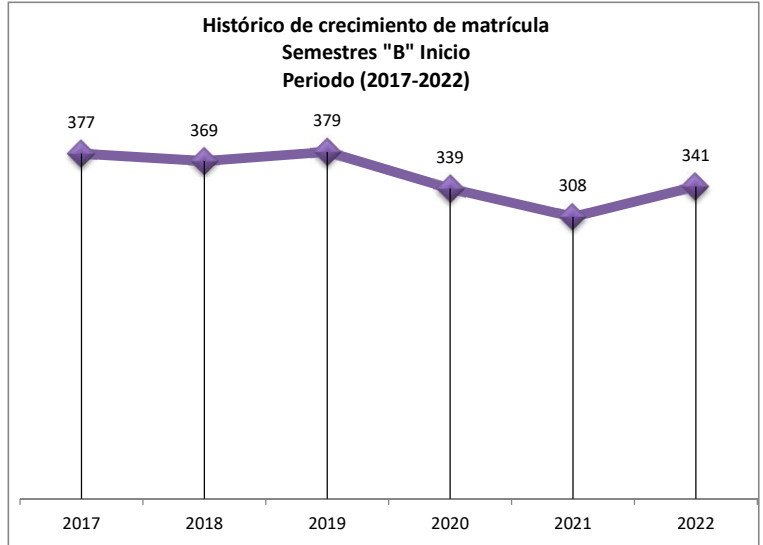
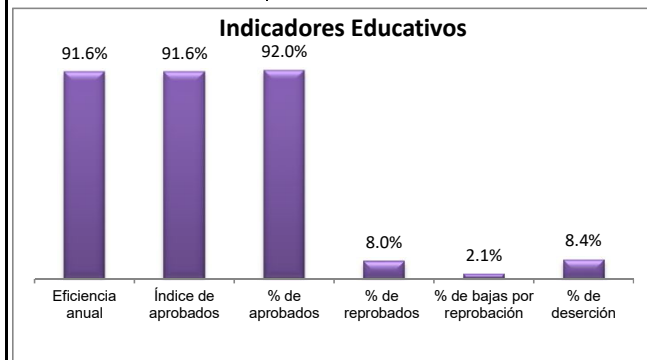
Plantel:	68-Coatzacoalcos II	Zona económica:	III	Coordinador de zona:	Valentín Ramírez Marcial
Clave:	30ECB0066U			Director:	Jorge Enrique Nieves Basurto
Año de Autozoación	Agosto de 2014			Subdirector o Resp. Admvo.:	Beatriz Adriana Barcena Salas
Localidad:	Coatzacoalcos	Superficie del terreno:	15,017.61 Mts.²	Subdirector o Resp. Académico:	Flor del Carmen Grajales Velásquez
Municipio:	Coatzacoalcos, Ver.			Resp. Control escolar:	Eréndira Carballo Quintana
Domicilio:	Calle Barro Seco # 453				
Colonia:	Fracc. Paraíso Las Dunas	Servicios básicos:	Agua, energía eléctrica y teléfono	Presidente Municipal:	Amado Jesús Cruz Malpica
C.P.	96536			Domicilio:	Áv. Ignacio Zaragoza # 404
Teléfono:	(921) 210-15-39	Modalidad escolar:	Escolarizada	Colonia:	Zona Centro
Coordinación de zona:	VIII			Tel. Presidencia Municipal:	(921) 212-02-23, 211-21-00
Domicilio:	Av. Universidad Km. 9.5 S/N, Col. El Tesoro, C.P. 96536, Coatzacoalcos, Ver.	Turno (s) :	Matutino	C.P.	96400
Tel. Coordinación de zona:	(921) 218-82-94			Fuente:	Información correspondiente a la Forma 911 (2022-2023)

Información Estadística

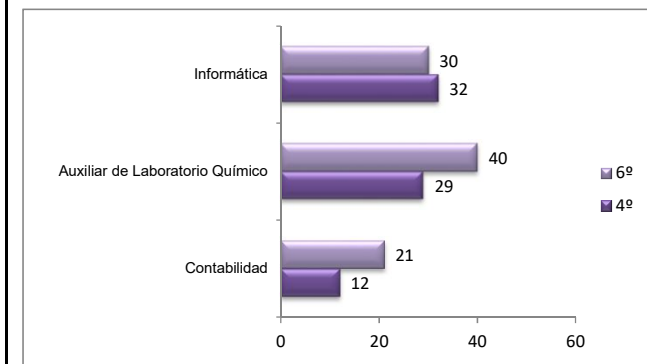
	2022-2023		2022-2023		2022-2023
Inscripción total	357	Espacios físicos Laboratorios: Multidisciplinarios Idiomas Análisis clínico Telecomunicaciones Talleres: Cómputo Dibujo Reparación de aparatos electrodomésticos Mecanografía	0	Espacios físicos Aulas didácticas Biblioteca Aula audiovisual Anexos Áreas administrativas Canchas deportivas Orientación Educativa Cubículos Maestros Total de espacios	9
Matrícula	341		0		0
Existencia	327		0		0
Aprobados	301		0		0
Reprobados	26		0		0
Bajas por reprobación (5 o más)	7		1		0
Altas	16		1		0
Deserción	5		0		0
Grupos	9		0		0
			0		0
Relación	2022-2023			Plazas	2022-2023
Alumno/grupo	39.7			Directivas	3
Alumno/docente	26.2			Administrativas	12
Docente/grupo	1.4			Docentes	13
				Total de plazas	28

Indicadores Educativos

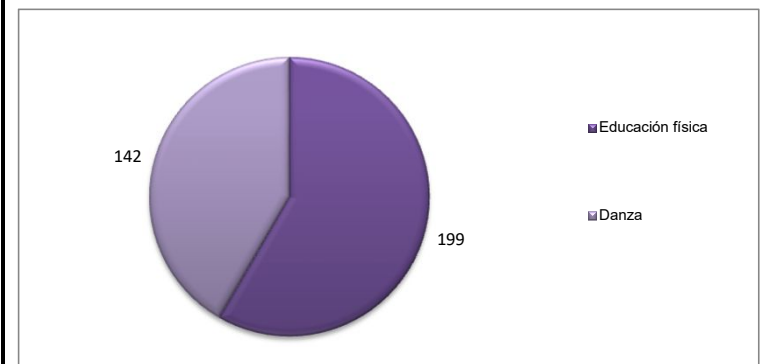
	2022-2023
Eficiencia anual	91.6%
Índice de aprobados	91.6%
% de aprobados	92.0%
% de reprobados	8.0%
% de bajas por reprobación	2.1%
% de deserción	8.4%



Capacitaciones



Paraescolares





VERACRUZ
GOBIERNO
DEL ESTADO



SEV
Secretaría
de Educación



Colegio de Bachilleres del Estado de Veracruz

Equipo técnico para la elaboración del documento:

AUTORIZACIÓN

Ing. Jonatan Rivera Landa

Director de Planeación, Programación y Presupuesto

VALIDACIÓN

Ing. Ariadna Karina Cárdenas Velázquez

Jefa del Departamento de Planeación Institucional

Elaboración del Documento

Mtra. Violeta Villa Morales

L.C. Guillermo Arturo Cárdenas Meraz



MATRÍCULA CICLO ESCOLAR 201

CLAVE DE CENTRO DE TRABAJO	NOMBRE DEL PLANTEL	TURNO	MUNICIPIO	INSCRIPCIÓN TOTAL	MATRÍCULA	EXISTENCIA
30ECB0001K	COLEGIO DE BACHILLERES	400	PUEBLO VIEJO	981	960	926
30ECB0002J	COLEGIO DE BACHILLERES	400	TEMPOAL	627	622	604
30ECB0003I	COLEGIO DE BACHILLERES	100	MARTINEZ DE LA TORRE	561	549	531
30ECB0004H	COLEGIO DE BACHILLERES	400	AGUA DULCE	895	885	871
30ECB0005G	COLEGIO DE BACHILLERES	400	TEMPACHE	1250	1226	1197
30ECB0006F	COLEGIO DE BACHILLERES	400	NOGALES	1191	1170	1127
30ECB0007E	COLEGIO DE BACHILLERES	100	OMEALCA	532	527	510
30ECB0008D	COLEGIO DE BACHILLERES	100	COSOLEACAQUE	1700	1690	1626
30ECB0009C	COLEGIO DE BACHILLERES	100	TAMIAHUA	288	286	270
30ECB0010S	COLEGIO DE BACHILLERES	100	IXHUATLAN DE MADERO	428	424	406
30ECB0011R	COLEGIO DE BACHILLERES	100	PASO DE OVEJAS	522	508	515
30ECB0012Q	COLEGIO DE BACHILLERES	400	CÓRDOBA	1495	1467	1427
30ECB0013P	COLEGIO DE BACHILLERES	400	PLAYA VICENTE	526	520	498
30ECB0014O	COLEGIO DE BACHILLERES	400	TIHUATLÁN	664	652	635
30ECB0015N	COLEGIO DE BACHILLERES	100	TLALIXCOYAN	400	389	376
30ECB0016M	COLEGIO DE BACHILLERES	100	CATEMACO	683	682	662
30ECB0017L	COLEGIO DE BACHILLERES	400	JALTIPAN DE MORELOS	682	670	661
30ECB0018K	COLEGIO DE BACHILLERES	400	COATZACOALCOS	1440	1399	1374
30ECB0019J	COLEGIO DE BACHILLERES	200	EL HIGO	492	490	473
30ECB0020Z	COLEGIO DE BACHILLERES	100	SOLEDAD DE DOBLADO	559	555	540
30ECB0021Y	COLEGIO DE BACHILLERES	400	IXH. DEL SURESTE	444	437	410
30ECB0022X	COLEGIO DE BACHILLERES	400	CHICONTEPEC	456	449	446
30ECB0023W	COLEGIO DE BACHILLERES	100	CASTILLO DE TEAYO	256	255	235
30ECB0024V	COLEGIO DE BACHILLERES	100	CAZONES DE HERRERA	369	361	363
30ECB0025U	COLEGIO DE BACHILLERES	100	HUATUSCO	453	431	425
30ECB0026T	COLEGIO DE BACHILLERES	400	COATZACOALCOS	570	567	538
30ECB0027S	COLEGIO DE BACHILLERES	100	ESPINAL	352	348	334
30ECB0028R	COLEGIO DE BACHILLERES	100	TLAPACOYAN	754	744	697
30ECB0029Q	COLEGIO DE BACHILLERES	100	YANGA	596	590	540
30ECB0030F	COLEGIO DE BACHILLERES	100	JOSÉ AZUETA	358	352	328
30ECB0031E	COLEGIO DE BACHILLERES	400	SAYULA DE ALFAMAN	510	505	497
30ECB0032D	COLEGIO DE BACHILLERES	100	COATZINTLA	1167	1148	1115
30ECB0033C	COLEGIO DE BACHILLERES	400	CHINAMECA	465	465	437
30ECB0034B	COLEGIO DE BACHILLERES	400	NANCHITAL DE LAZARO	1075	1052	994
30ECB0035A	COLEGIO DE BACHILLERES	100	XALAPA	1442	1402	1255
30ECB0036Z	COLEGIO DE BACHILLERES	100	URSULO GALVAN	347	340	336

30ECB0037Z	COLEGIO DE BACHILLERES	100	TIHUATLAN	641	627	588
30ECB0038Y	COLEGIO DE BACHILLERES	100	IXCATEPEC	310	309	301
30ECB0039X	COLEGIO DE BACHILLERES	100	OZULUAMA	266	265	259
30ECB0040M	COLEGIO DE BACHILLERES	100	TIERRA BLANCA	207	203	197
30ECB0041L	COLEGIO DE BACHILLERES	100	CHONTLA	445	437	429
30ECB0042K	COLEGIO DE BACHILLERES	100	MINATITLÁN	1478	1446	1414
30ECB0043J	COLEGIO DE BACHILLERES	400	LAS CHOAPAS	594	585	556
30ECB0044I	COLEGIO DE BACHILLERES	100	MOLOACAN	376	373	353
30ECB0045H	COLEGIO DE BACHILLERES	100	SOTEAPAN	449	446	430
30ECB0046G	COLEGIO DE BACHILLERES	100	CORDOBA	877	860	822
30ECB0047F	COLEGIO DE BACHILLERES	100	AMATLAN DE LOS REYES	355	344	338
30EMS0001R	COLEGIO DE BACHILLERES	400	JALCOMULCO	107	103	98
30ECB0048E	COLEGIO DE BACHILLERES	100	ZONGOLICA	405	402	389
30ECB0049D	COLEGIO DE BACHILLERES	200	VERACRUZ	420	416	396
30ECB0050T	COLEGIO DE BACHILLERES	100	ALAMO TEMAPACHE	220	219	211
30ECB0055O	COLEGIO DE BACHILLERES	100	COSAUTLAN DE CARVAIAL	207	205	201
30ECB0051S	COLEGIO DE BACHILLERES	400	ZARAGOZA	459	446	408
30ECB0052R	COLEGIO DE BACHILLERES	400	JALACINGO	513	511	489
30ECB0053Q	COLEGIO DE BACHILLERES	200	TANTOYUCA	635	626	596
30ECB0054P	COLEGIO DE BACHILLERES	200	FORTIN DE LAS FLORES	419	414	408
30ECB0060Z	COLEGIO DE BACHILLERES	100	MALTRATA	466	455	441
30ECB0056N	COLEGIO DE BACHILLERES	100	PEROTE	286	278	255
30ECB0057M	COLEGIO DE BACHILLERES	200	PÁNUCO	287	280	263
30ECB0058L	COLEGIO DE BACHILLERES	200	TRES VALLES	151	149	137
30ECB0059K	COLEGIO DE BACHILLERES	100	BOCA DEL RIO	562	536	520
30ECB0061Z	COLEGIO DE BACHILLERES	100	VERACRUZ	313	299	288
30ECB0062Y	COLEGIO DE BACHILLERES	100	ALVARADO	192	191	175
30ECB0063X	COLEGIO DE BACHILLERES	400	ACAYUCAN	250	246	230
30ECB0064W	COLEGIO DE BACHILLERES	100	PLATON SÁNCHEZ	218	214	206
30ECB0065V	COLEGIO DE BACHILLERES	200	XALAPA	360	353	333
30EMS0005N	COLEGIO DE BACHILLERES	100	SOLEDAD ATZOMPA	105	105	86
30ECB0066U	COLEGIO DE BACHILLERES	200	COATZACOALCOS	357	341	327
30ECB0067T	COLEGIO DE BACHILLERES	100	JUAN RODRIGUEZ	253	250	244
30ECB0068S	COLEGIO DE BACHILLERES	100	SAN ANDRES TUXTLA	308	300	280
30ECB0069R	COLEGIO DE BACHILLERES	200	COSAMALOAPAN	226	220	181
TOTAL				39247	38571	37028

22-2023(INICIO)

APROBADOS	REPROBADOS	BAJAS X REP	ALTAS	DESERCIÓN	GRUPOS	DIRECTIVOS	ADVO
749	177	47	21	32	22	4	35
540	64	13	5	20	21	3	20
463	68	19	12	26	21	3	26
771	100	50	10	0	27	3	31
994	203	40	24	16	32	4	34
997	130	17	21	33	30	3	26
465	45	11	5	18	13	3	22
1468	158	14	10	70	34	4	36
241	29	15	2	2	9	3	15
331	75	12	4	4	12	2	14
462	53	0	14	7	12	3	14
1225	202	30	28	35	33	5	35
425	73	0	6	12	15	3	18
566	69	10	12	9	18	3	18
267	109	22	11	15	9	3	14
542	120	0	1	0	18	3	22
562	99	33	12	16	18	3	24
1117	257	62	41	48	30	4	28
410	63	16	2	17	15	3	20
463	77	12	4	19	12	2	14
366	44	6	7	10	14	3	18
384	62	6	7	0	14	3	16
212	23	8	1	9	9	1	16
354	9	1	8	6	12	1	11
331	94	10	22	7	12	3	14
435	103	17	3	8	13	3	18
267	67	12	4	12	10	1	16
552	145	35	10	17	21	3	20
472	68	9	6	7	15	3	14
269	59	13	6	22	9	3	14
446	51	5	5	10	18	3	16
907	208	50	19	32	30	4	26
397	40	10	0	10	12	3	12
880	114	29	23	45	26	3	24
886	369	64	40	47	37	3	36
292	44	6	7	7	11	1	16

400	188	59	14	24	15	3	19
279	22	3	1	8	9	1	16
225	34	2	1	0	9	1	19
185	12	8	4	7	6	3	11
378	51	11	8	7	15	1	16
1262	152	33	32	18	30	3	26
475	81	21	9	10	20	3	18
337	16	7	3	5	12	3	13
427	3	0	3	7	12	3	11
785	37	7	17	29	18	3	17
295	43	7	11	18	9	3	10
96	2	0	4	1	6	1	7
340	49	10	3	7	9	3	10
337	59	35	4	3	9	3	21
188	23	6	1	1	6	1	11
182	19	4	2	6	7	1	11
345	63	17	13	14	12	3	12
472	17	4	2	4	12	3	9
496	100	17	9	7	18	3	14
337	71	14	5	5	9	3	9
380	61	2	11	12	12	3	7
228	27	2	8	9	10	1	12
203	60	32	7	9	9	1	17
124	13	5	2	5	6	3	9
438	82	28	26	45	12	2	18
241	47	15	14	6	6	3	9
146	29	2	1	4	6	3	10
205	25	6	4	24	12	1	10
189	17	7	4	6	6	1	6
275	58	9	7	20	9	1	14
78	8	4	0	3	6	2	3
301	26	7	16	5	9	3	12
214	30	7	3	5	6	1	11
264	16	2	8	4	6	3	6
165	16	0	6	9	6	3	4
31800	5228	1097	676	995	1028	184	1181

DOCENTES	MATRÍCULA INICIO SEMESTRE B	Aulas didácticas	Biblioteca	Aula audiovisual	Anexos
29	960	11	1	1	20
29	622	10	1		18
28	549	12	1		22
34	885	16	1	1	30
42	1226	14	1	1	31
46	1170	18	1	1	30
22	527	10			8
39	1690	17	1	1	23
15	286	9	1	1	14
15	424	9	1	1	16
13	508	12	1		18
45	1467	12	1	1	31
19	520	8	1		18
24	652	8			6
15	389	6	1		10
25	682	8	1		16
26	670	10	1		11
33	1399	12	1		16
18	490	11			6
18	555	8			12
16	437	8			6
18	449	10	1		23
15	255	6	1		13
15	361	10	1	1	10
22	431	8			6
17	567	10			5
17	348	6			9
27	744	11	1	1	5
20	590	12			11
15	352	7			8
24	505	8			6
33	1148	12	1		14
15	465	8			4
31	1052	11	1		27
58	1402	16	1	1	22
19	340	6			4

23	627	10			8
10	309	7	1		4
27	265	7			4
9	203	6			5
21	437	6	1		4
33	1446	14			9
25	585	20	1		10
19	373	7			4
11	446	10			6
27	860	15	1	1	4
13	344	6			8
10	103	5			5
15	402	7			8
15	416	8			6
9	219	4			6
8	205	6			
14	446	10			2
16	511	12			2
20	626	14	1	1	2
15	414	9			1
13	455	12			9
16	278	11			
14	280	6			
8	149	7			5
18	536	7			
15	299	12	1		2
10	191	6			
12	246	11			1
9	214				
14	353				
8	105	12			
13	341	9			
10	250	8			
10	300	6			
6	220				
1413	38571	660	29	13	644

Áreas administrativas	Canchas deportivas	Orientación Educativa	Cubiculos Maestros	Multidisciplinarios	Idiomas	Análisis clínico
1	2	1	1	2	1	1
1	1	1	1	2	1	1
1	1	1	1	2	1	1
1	2	1	1	2	1	1
1	2	1	1	3	1	1
1	1	1	1	2	1	1
	1			2	1	
1	2	1	1	2	1	1
1	1			2	1	
1	2	1	1	2	1	
1		1	1	2	1	
1	1	1	1	2	1	1
1	1	1	1	2	1	1
	1		1	2	1	
	1		1	2	1	1
1	1	1	1	2	1	
	1		1	2	1	1
	3		1	2	1	1
1	1	1	1	2	1	
1	1			2	1	
	3			2	1	
1	1	1	1	1	1	1
1	1	1		1	1	
1	1		1	2	1	
1	1	1	1	2	1	
	2			1	1	
	1			1	1	
	1			2	1	
	2	1	1	1	1	
1	2	1	1	1	1	
	1			1	1	1
1	2		1	1	1	
	2		1	1	1	
1	2	1	1	2	1	1
1	1	1	1	1	1	1
	1			1	1	

	1		1	1	1	
	1			1	1	
1	1			1	1	
	1			1	1	
1	1		1	1	1	
	1		1	1	1	1
1	2	1	1	2	1	
	1			1	1	
	1			1	1	
1	1	1	1	1	1	
1	1	1		1	1	
	1			1	1	
1	1	1	1	1	1	
1		1	1	1	1	
	1			2		
		1		1	1	
1	1	1	1			
1	1		1			
1						
1	2	1	1			
1	1			1		
	1					
1	1					
1						
1	1	1	1			
1						
40	73	29	37	81	51	17

Telecomunicaciones	Cómputo	Dibujo	Reparación de aparatos electrodomésticos	Mecanografía	Artes	Administración Hum.
	1			1		0
	1	1		1		0
1		1		1		0
1		1	1	1		25
1		1	1	1		88
1		1				21
	1			1		0
1		1		1		36
	1			1		0
	1			1		0
	1			1		0
1	1	1				50
	1	1		1		0
	1			1		20
	1		1			0
	1			1		0
1		1	1			0
1		1				102
	1					25
	1	1				0
	1					17
	1		1			0
	1			1		0
	1	1		1		0
	1			1		0
	1			1		37
	1					0
1		1				0
	1	1				26
	1	1				0
	1	1				0
	1	1	1			0
	1					25
	1	1	1			0
1		1	1		4	0
	1	1				0

	1	1				0
	1	1				0
	1		1			0
	1					0
	1	1				0
	1	1	1			34
	1					23
	1	1				0
	1					0
	1	1				0
	1					0
	1					0
	1					0
	1					0
	1					0
	1					0
	1					0
	1					0
	1					0
	1					0
	1					0
	1					0
	1					0
	1					0
	1					0
	1					0
	1					0
	1					0
						0
						0
						0
	1					0
						0
						0
						0
						0
						0
						0
						0
						0
						0
						0
10	51	26	10	17	4	615

Fuente Recursos Años	Contabilidad		Mantenimiento de Sistemas Electromecánicos		Técnico Agropecuario	
	4°	6°	4°	6°	4°	6°
0	44	48				
0	31	26			26	31
0	19	40				
52	20	31	58	12		
160	30	34	71	13		
60	77	83				
0	0	0	45	36	31	56
65	47	58	0	0	0	0
0	40	18				
0	26	45				
0	45	39				
151	62	96				
0	33	42				
52	63	78				
0	35	61	0	0		
0	40	32	36	17		
0			49	17		
174	47	45				
39	25	39			31	29
0	22	64	66	31		
24	17	20	37	14		
0	23	28	38	10		
0	33	27				
0	38	31				
0	34	41				
44	40	34				
0	12	15				
0	0	0				
50	32	34				
0	38	41				
0	31	28				
0	0	0	111	56		
48	40	34				
0	70	94	59	28		
0	42	42	49	37		
0	0	0	0	0	0	0

0	65	61				
0	24	46			36	21
0	0	0	0	0	0	0
0	23	41	0	0	0	0
0	26	29			36	26
62	18	28	77	17	0	0
41	18	26	0	0	0	0
0	28	32	45	18	0	0
0	44	30	0	0	46	21
0	0	0	0	0	0	0
0	28	38	0	0	0	0
0	0	0	0	0	0	0
0	0	0	0	0	0	0
0	45	52	0	0	0	0
0	27	36	0	0	0	0
0	0	0	0	0	0	0
0	33	44	49	23	0	0
58	39	51	0	0	0	0
44	25	23	0	0	0	0
0	0	0	0	0	0	0
0	38	35	0	0	0	0
0	20	28	0	0	0	0
0	16	19			19	22
0	23	23	0	0	0	0
0	0	0	0	0	0	0
0	0	0	0	0	0	0
0	0	0	0	0	0	0
28	0	0	20	16	0	0
0	0	0	0	0	0	0
0	0	0	0	0	0	0
0	12	21	0	0	0	0
0	12	21	0	0	0	0
0	39	43	0	0	0	0
0	0	0	0	0	0	0
0	32	31	0	0	0	0
1152	1791	2106	810	345	225	206

Auxiliar de Lab. Químico		Asistente Ejecutivo		Informática		Dibujo Ir
4°	6°	4°	6°	4°	6°	4°
17	58	0	0	53	40	0
34	82	0	0	27	35	0
38	85	0	0	55	42	0
	0	0	0	42	30	27
23	72	0	0	39	42	33
	0	0	0	125	98	29
0	0	0	0	36	51	0
42	53	0	0	121	76	49
				28	34	
				73	46	
				64	37	
				84	83	43
27	46	22	47	23	31	
				94	66	
				54	27	
				32	27	
43	115			22	44	33
				59	40	42
21	42			33	25	
32	43			46	30	
20	38			36	24	
				14	19	
				31	20	
				41	44	
		30	20	53	35	
		0	0	27	34	
				29	42	
				33	59	
				69	75	
41	81			64	42	35
0	0			80	56	
26	50			45	30	
42	117			82	51	31
51	94			72	62	
0	0	0	0	31	25	0

24	63			80	62	
				32	32	
0	0	0	0	37	30	29
0	0	0	0	34	24	0
0	0	0	0	57	46	0
78	120	0	0	55	40	53
27	30			36	27	
0	0	0	0	25	28	0
0	0	0	0	61	81	0
0	0	0	0	110	82	0
0	0	0	0	39	43	0
0	0	0	0	20	13	0
0	0	0	0	30	47	46
0	0	0	0	44	39	0
0	0	0	0	0	0	0
0	0	0	0	27	41	0
0	0	0	0	0	0	40
0	0	0	0	45	43	0
21	52	0	0	69	45	0
0	0	0	0	62	16	0
0	0	0	0	41	33	45
0	0	0	0	25	13	0
				20	19	
0	0	0	0	21	27	0
0	0	0	0	53	36	
0	0	0	0	0	0	0
0	0	0	0	0	0	0
0	0	0	0	23	12	0
0	0	0	0	38	33	0
0	0	0	0	38	35	0
0	0	0	0	11	21	0
29	40	0	0	32	30	0
0	0	0	0	45	44	0
0	0	0	0	61	35	0
0	0	0	0	34	26	0
636	1281	52	67	3122	2625	535

Industrial 6°	Servicios Turísticos		Promotor Deportivo		Primeros Auxilios	
	4°	6°	4°	6°	4°	6°
0	16	44	42	11	28	69
0	0	0	38	19	0	0
0	0	0	31	11	0	0
47	14	40	39	18	25	49
29	0	0	0	0	33	65
55	0	0	39	43	26	60
0	0	0	47	40	0	0
49	30	64	0	0	60	148
	33	32				
					33	65
	37	47			30	66
57	13	64	59	48		
					23	52
	31	63	0	0	0	0
	21	38			41	39
19						
47	25	71	38	37	21	76
					23	73
			0	0	20	46
	23	42			0	0
					33	50
					31	56
	23	58	42	18	24	40
			50	26		
11						
	0	0	35	41	0	0
38			47	23		
	17	38				
0	18	42			25	38

6	0	0	0	0	15	51
0	0	0	0	0	0	0
0	0	0	0	0	17	51
39	0	0	0	0	47	152
			35	26	16	46
0	0	0	0	0	0	0
0	0	0	0	0	0	0
0	0	0	43	34	29	65
0	0	0	36	44	0	0
0	8	27	0	0	0	0
51	0	0	0	0	17	80
0	29	68	0	0	0	0
0	0	0	0	0	0	0
0	0	0	0	0	0	0
35	0	0	0	0	0	0
0	0	0	0	0	0	0
0	0	0	0	0	34	37
0	40	51	0	0	35	59
34	0	0	0	0	21	65
0	0	0	0	0	18	38
0	0	0	0	0	0	0
	33	54	55	30	28	56
0	45	50	0	0	52	49
0	30	27	0	0	30	27
0	0	0	22	20	0	0
0	0	0	0	0	30	30
0	0	0	44	39	25	62
0	0	0	0	0	0	0
0	0	0	0	0	0	0
0	0	0	0	0	0	0
0	39	52	0	0	0	0
0	0	0	0	0	0	0
517	525	972	742	528	890	1860

Redes de Computadoras		Programación JAVA		Programación NET		Producción en
4°	6°	4°	6°	4°	6°	4°
33	25	0	0	58	34	0
0	0	0	0	35	17	0
20	18	0	0	0	0	0
32	17	0	0	0	0	0
0	0	0	0	42	39	0
37	38	0	0	0	0	0
0	0	0	0	0	0	0
97	45	42	22	0	0	0
				0	0	0
25	33	62	22			
		48	26			
				0	0	
				31	32	
19	20	30	28			
61	22					
		55	35			
36	20					
49	22					
				43	30	
		0	0	33		
37	14					
38	25	22	25			0
				28	16	

Obra Plástica	ROBOTICA		FORMACIÓN MUSICAL BÁSICA		ACTUACIÓN	
	4º	6º	4º	6º	4º	6º
0	0	0	0	0	0	0
0	0	0	0	0	0	0
0	0	0	0	0	0	0
0	0	0	0	0	0	0
0	0	0	0	0	0	0
0	0	0	0	0	0	0
0	0	0	0	0	0	0
0	0	0	0	0	0	0
0	0	0	0	0	0	0
0	50	23	15	15	13	19

Educación física	Música	Danza	Teatro	Artes Plásticas	Servicios a la Comunidad	Alfabetización
272	316	160	0	84	128	0
76	43	26	30	0	47	0
175	211	110	4	0	29	0
284	40	242	44	0	275	0
497	244	355	0	0	0	130
363	290	206	10	139	0	162
266	84	82	0	0	59	36
405	188	402	185	91	151	298
103	0	91	0	0	92	0
188	129	0	70	0	0	37
152	157	149	46	0	0	0
562	223	266	132	152	132	0
144	98	113	0	5	63	97
88	108	149	89	0	157	62
156	0	124	0	0	109	0
217	196	68	0	169	0	33
252	154	116	0	78	35	35
438	239	157	0	386	179	0
178	106	99	0	0	107	0
140	146	123	0	0	146	0
157	74	83	68	0	55	0
238	0	130	0	0	81	0
116	0	60	0	0	79	0
104	94	84	0	0	79	0
134	0	99	91	0	101	0
330	0	111	0	0	126	0
153	0	79	0	61	0	280
238	133	94	94	109	9	67
128	113	98	0	126	125	0
126	0	116	0	0	77	33
112	83	76	0	95	95	44
153	227	175	219	0	110	136
118	120	113	0	0	114	0
365	109	90	127	165	178	18
372	133	211	78	127	265	0
109	91	102	0	0	34	0

135	122	130	112	0	128	0
103	0	103	0	0	71	32
123	94	48	0	0	0	0
110	0	26	0	0	34	33
88	95	84	0	0	87	83
328	287	258	247	262	164	0
173	106	84	60	0	162	0
170	0	93	0	0	110	0
143	109	101	0	0	0	77
308	279	273	0	0	0	0
94	120	86	0	0	44	0
17	73	13	0	0	0	0
269	133	0	0	0	0	0
145	133	138	0	0	0	0
129	0	10	0	0	0	80
0	0	105	100	0	0	0
113	114	110	0	0	109	0
134	128	125	0	0	124	0
116	98	99	81	129	103	0
162	0	117	0	0	145	0
125	104	116	0	0	110	0
107	29	65	0	0	77	0
101	0	84	0	0	0	95
74	0	0	0	0	0	75
138	140	0	0	0	134	124
151	0	148	0	0	0	0
110	0	0	0	0	0	81
68	63	54	0	0	61	0
116	0	98	0	0	0	0
150	0	116	87	0	0	0
51	0	54	0	0	0	0
199	0	142	0	0	0	0
127	0	123	0	0	0	0
166	134	0	0	0	0	0
0	0	0	0	0	113	107
12452	6510	7762	1974	2178	5013	2255

	2023	2024
21	500	
5		
12		
10		
24		
21		
5		
10		
2		
4		
14		
28		
6		
12		
11		
1		
12		
41		
2		
4		
7		
7		
1		
8		
22		
3		
4		
10		
6		
6		
5		
19		
0		
23		
40		
7		

14

1

1

4

8

32

9

3

3

17

11

4

3

4

1

2

13

2

9

5

11

8

7

2

26

14

1

4

4

7

0

16

3

8

6

MATRÍCULA CICLO ESCOLAR 2

ZONA	CLAVE DE CENTRO DE TRABAJO	NOMBRE DEL PLANTEL	TURNOS	MUNICIPIO	INSCRIPCIÓN TOTAL	MATRÍCULA	EXISTENCIA
I	30ECB0001K	COLEGIO DE BACHILLERES	400	PUEBLO VIEJO	981	960	926
I	30ECB0002J	COLEGIO DE BACHILLERES	400	TEMPOAL	627	622	604
I	30ECB0019J	COLEGIO DE BACHILLERES	200	EL HIGO	492	490	473
I	30ECB0038Y	COLEGIO DE BACHILLERES	100	IXCATEPEC	310	309	301
I	30ECB0039X	COLEGIO DE BACHILLERES	100	OZULUAMA	266	265	259
I	30ECB0041L	COLEGIO DE BACHILLERES	100	CHONTLA	445	437	429
I	30ECB0053Q	COLEGIO DE BACHILLERES	200	TANTOYUCA	635	626	596
I	30ECB0057M	BACHILLERES	200	PÁNUCO	287	280	263
I	30ECB0064W	COLEGIO DE BACHILLERES	100	PLATON SÁNCHEZ	218	214	206
					4261	4203	4057
II	30ECB0005G	COLEGIO DE BACHILLERES	400	TEMAPACHE	1250	1226	1197
II	30ECB0009C	BACHILLERES	100	TAMIAHUA	288	286	270
II	30ECB0010S	COLEGIO DE BACHILLERES	100	IXHUATLAN DE MADERO	428	424	406
II	30ECB0014O	COLEGIO DE BACHILLERES	400	TIHUATLÁN	664	652	635
II	30ECB0022X	COLEGIO DE BACHILLERES	400	CHICONTEPEC	456	449	446
II	30ECB0023W	COLEGIO DE BACHILLERES	100	CASTILLO DE TEAYO	256	255	235
II	30ECB0050T	COLEGIO DE BACHILLERES	100	ALAMO TEMAPACHE	220	219	211
					3562	3511	3400
III	30ECB0003I	COLEGIO DE BACHILLERES	100	MARTINEZ DE LA TORRE	561	549	531
III	30ECB0024V	COLEGIO DE BACHILLERES	100	CAZONES DE HERRERA	369	361	363
III	30ECB0027S	COLEGIO DE BACHILLERES	100	ESPINAL	352	348	334
III	30ECB0028R	COLEGIO DE BACHILLERES	100	TLAPACOYAN	754	744	697
III	30ECB0032D	COLEGIO DE BACHILLERES	100	COATZINTLA	1167	1148	1115
III	30ECB0037Z	COLEGIO DE BACHILLERES	100	TIHUATLAN	641	627	588
					3844	3777	3628
IV	30ECB0011R	COLEGIO DE BACHILLERES	100	PASO DE OVEJAS	522	508	515
IV	30ECB0020Z	COLEGIO DE BACHILLERES	100	SOLEDAD DE DOBLADO	559	555	540
IV	30ECB0025U	COLEGIO DE BACHILLERES	100	HUATUSCO	453	431	425
IV	30ECB0035A	COLEGIO DE BACHILLERES	100	XALAPA	1442	1402	1255
IV	30ECB0036Z	COLEGIO DE BACHILLERES	100	URSULO GALVAN	347	340	336
IV	30EMS0001R	COLEGIO DE BACHILLERES	400	JALCOMULCO	107	103	98
IV	30ECB0055O	COLEGIO DE BACHILLERES	100	COSAUTLAN DE CARVAJAL	207	205	201
IV	30ECB0052R	COLEGIO DE BACHILLERES	400	JALACINGO	513	511	489
IV	30ECB0056N	COLEGIO DE BACHILLERES	100	PEROTE	286	278	255
IV	30ECB0065V	COLEGIO DE BACHILLERES	200	XALAPA	360	353	333
					4796	4686	4447

V	30ECB0013P	COLEGIO DE BACHILLERES	400	PLAYA VICENTE	526	520	498
V	30ECB0015N	COLEGIO DE BACHILLERES	100	TLALIXCOYAN	400	389	376
V	30ECB0016M	COLEGIO DE BACHILLERES	100	CATEMACO	683	682	662
V	30ECB0030F	COLEGIO DE BACHILLERES	100	JOSÉ AZUETA	358	352	328
V	30ECB0040M	COLEGIO DE BACHILLERES	100	TIERRA BLANCA	207	203	197
V	30ECB0049D	COLEGIO DE BACHILLERES	200	VERACRUZ	420	416	396
V	30ECB0058L	COLEGIO DE BACHILLERES	200	TRES VALLES	151	149	137
V	30ECB0059K	COLEGIO DE BACHILLERES	100	BOCA DEL RIO	562	536	520
V	30ECB0061Z	COLEGIO DE BACHILLERES	100	VERACRUZ	313	299	288
V	30ECB0062Y	COLEGIO DE BACHILLERES	100	ALVARADO	192	191	175
V	30ECB0068S	COLEGIO DE BACHILLERES	100	SAN ANDRÉS TUXTLA	308	300	280
V	30ECB0069R	COLEGIO DE BACHILLERES	200	COSAMALOAPAN	226	220	181
					4346	4257	4038
VI	30ECB0006F	COLEGIO DE BACHILLERES	400	NOGALES	1191	1170	1127
VI	30ECB0007E	COLEGIO DE BACHILLERES	100	OMEALCA	532	527	510
VI	30ECB0012Q	COLEGIO DE BACHILLERES	400	CÓRDOBA	1495	1467	1427
VI	30ECB0029Q	COLEGIO DE BACHILLERES	100	YANGA	596	590	540
VI	30ECB0046G	COLEGIO DE BACHILLERES	100	CORDOBA	877	860	822
VI	30ECB0047F	COLEGIO DE BACHILLERES	100	AMATLAN DE LOS REYES	355	344	338
VI	30ECB0048E	COLEGIO DE BACHILLERES	100	ZONGOLICA	405	402	389
VI	30ECB0054P	COLEGIO DE BACHILLERES	200	FORTIN DE LAS FLORES	419	414	408
VI	30ECB0060Z	COLEGIO DE BACHILLERES	100	MALTRATA	466	455	441
VI	30EMS0005N	COLEGIO DE BACHILLERES	100	SOLEDAD ATZOMPA	105	105	86
					6441	6334	6088
VII	30ECB0008D	COLEGIO DE BACHILLERES	100	COSOLEACAQUE	1700	1690	1626
VII	30ECB0017L	COLEGIO DE BACHILLERES	400	JALTIPAN DE MORELOS	682	670	661
VII	30ECB0031E	COLEGIO DE BACHILLERES	400	SAYULA DE ALFAMAN	510	505	497
VII	30ECB0033C	COLEGIO DE BACHILLERES	400	CHINAMECA	465	465	437
VII	30ECB0042K	COLEGIO DE BACHILLERES	100	MINATITLÁN	1478	1446	1414
VII	30ECB0045H	COLEGIO DE BACHILLERES	100	SOTEAPAN	449	446	430
VII	30ECB0051S	COLEGIO DE BACHILLERES	400	ZARAGOZA	459	446	408
VII	30ECB0063X	COLEGIO DE BACHILLERES	400	ACAYUCAN	250	246	230
VII	30ECB0067T	COLEGIO DE BACHILLERES	100	JUAN RODRIGUEZ	253	250	244
					6246	6164	5947
VIII	30ECB0004H	COLEGIO DE BACHILLERES	400	AGUA DULCE	895	885	871
VIII	30ECB0018K	COLEGIO DE BACHILLERES	400	COATZACOALCOS	1440	1399	1374
VIII	30ECB0021Y	COLEGIO DE BACHILLERES	400	IXH. DEL SURESTE	444	437	410
VIII	30ECB0026T	COLEGIO DE BACHILLERES	400	COATZACOALCOS	570	567	538

VIII	30ECB0034B	COLEGIO DE BACHILLERES	400	NANCHITAL DE LAZARO	1075	1052	994
VIII	30ECB0043J	COLEGIO DE BACHILLERES	400	LAS CHOAPAS	594	585	556
VIII	30ECB0044I	COLEGIO DE BACHILLERES	100	MOLOACAN	376	373	353
VIII	30ECB0066U	COLEGIO DE BACHILLERES	200	COATZACOALCOS	357	341	327
					5751	5639	5423
TOTAL					39247	38571	37028

020-2021 (INICIO)

APROBADOS	REPROBADOS	BAJAS X REP	ALTAS	DESERCIÓN	GRUPOS	DIRECTIVOS	ADTVO
749	177	47	21	32	22	4	35
540	64	13	5	20	21	3	20
410	63	16	2	17	15	3	20
279	22	3	1	8	9	1	16
225	34	2	1	0	9	1	19
378	51	11	8	7	15	1	16
496	100	17	9	7	18	3	14
203	60	32	7	9	9	1	17
189	17	7	4	6	6	1	6
3469	588	148	58	106	124	18	163
994	203	40	24	16	32	4	34
241	29	15	2	2	9	3	15
331	75	12	4	4	12	2	14
566	69	10	12	9	18	3	18
384	62	6	7	0	14	3	16
212	23	8	1	9	9	1	16
188	23	6	1	1	6	1	11
2916	484	97	51	41	100	17	124
463	68	19	12	26	21	3	26
354	9	1	8	6	12	1	11
267	67	12	4	12	10	1	16
552	145	35	10	17	21	3	20
907	208	50	19	32	30	4	26
400	188	59	14	24	15	3	19
2943	685	176	67	117	109	15	118
462	53	0	14	7	12	3	14
463	77	12	4	19	12	2	14
331	94	10	22	7	12	3	14
886	369	64	40	47	37	3	36
292	44	6	7	7	11	1	16
96	2	0	4	1	6	1	7
182	19	4	2	6	7	1	11
472	17	4	2	4	12	3	9
228	27	2	8	9	10	1	12
275	58	9	7	20	9	1	14
3687	760	111	110	127	128	19	147

425	73	0	6	12	15	3	18
267	109	22	11	15	9	3	14
542	120	0	1	0	18	3	22
269	59	13	6	22	9	3	14
185	12	8	4	7	6	3	11
337	59	35	4	3	9	3	21
124	13	5	2	5	6	3	9
438	82	28	26	45	12	2	18
241	47	15	14	6	6	3	9
146	29	2	1	4	6	3	10
264	16	2	8	4	6	3	6
165	16	0	6	9	6	3	4
3403	635	130	89	132	108	35	156
997	130	17	21	33	30	3	26
465	45	11	5	18	13	3	22
1225	202	30	28	35	33	5	35
472	68	9	6	7	15	3	14
785	37	7	17	29	18	3	17
295	43	7	11	18	9	3	10
340	49	10	3	7	9	3	10
337	71	14	5	5	9	3	9
380	61	2	11	12	12	3	7
78	8	4	0	3	6	2	3
5374	714	111	107	167	154	31	153
1468	158	14	10	70	34	4	36
562	99	33	12	16	18	3	24
446	51	5	5	10	18	3	16
397	40	10	0	10	12	3	12
1262	152	33	32	18	30	3	26
427	3	0	3	7	12	3	11
345	63	17	13	14	12	3	12
205	25	6	4	24	12	1	10
214	30	7	3	5	6	1	11
5326	621	125	82	174	154	24	158
771	100	50	10	0	27	3	31
1117	257	62	41	48	30	4	28
366	44	6	7	10	14	3	18
435	103	17	3	8	13	3	18

880	114	29	23	45	26	3	24
475	81	21	9	10	20	3	18
337	16	7	3	5	12	3	13
301	26	7	16	5	9	3	12
4682	741	199	112	131	151	25	162
31800	5228	1097	676	995	1028	184	1181

DOCENTES	MATRÍCULA INICIO SEMESTRE B	Aulas didácticas	Biblioteca	Aula audiovisual	Anexos
29	960	11	1	1	20
29	622	10	1	0	18
18	490	11	0	0	6
10	309	7	1	0	4
27	265	7	0	0	4
21	437	6	1	0	4
20	626	14	1	1	2
14	280	6	0	0	0
9	214	0	0	0	0
177	4203	72	5	2	58
42	1226	14	1	1	31
15	286	9	1	1	14
15	424	9	1	1	16
24	652	8	0	0	6
18	449	10	1	0	23
15	255	6	1	0	13
9	219	4	0	0	6
138	3511	60	5	3	109
28	549	12	1	0	22
15	361	10	1	1	10
17	348	6	0	0	9
27	744	11	1	1	5
33	1148	12	1	0	14
23	627	10	0	0	8
143	3777	61	4	2	68
13	508	12	1	0	18
18	555	8	0	0	12
22	431	8	0	0	6
58	1402	16	1	1	22
19	340	6	0	0	4
10	103	5	0	0	5
8	205	6	0	0	0
16	511	12	0	0	2
16	278	11	0	0	0
14	353	0	0	0	0
194	4686	84	2	1	69

19	520	8	1	0	18
15	389	6	1	0	10
25	682	8	1	0	16
15	352	7	0	0	8
9	203	6	0	0	5
15	416	8	0	0	6
8	149	7	0	0	5
18	536	7	0	0	0
15	299	12	1	0	2
10	191	6	0	0	0
10	300	6	0	0	0
6	220	0	0	0	0
165	4257	81	4	0	70
46	1170	18	1	1	30
22	527	10	0	0	8
45	1467	12	1	1	31
20	590	12	0	0	11
27	860	15	1	1	4
13	344	6	0	0	8
15	402	7	0	0	8
15	414	9	0	0	1
13	455	12	0	0	9
8	105	12	0	0	0
224	6334	113	3	3	110
39	1690	17	1	1	23
26	670	10	1	0	11
24	505	8	0	0	6
15	465	8	0	0	4
33	1446	14	0	0	9
11	446	10	0	0	6
14	446	10	0	0	2
12	246	11	0	0	1
10	250	8	0	0	0
184	6164	96	2	1	62
34	885	16	1	1	30
33	1399	12	1	0	16
16	437	8	0	0	6
17	567	10	0	0	5

31	1052	11	1	0	27
25	585	20	1	0	10
19	373	7	0	0	4
13	341	9	0	0	0
188	5639	93	4	1	98
1413	38571	660	29	13	644

Áreas administrativas	Canchas deportivas	Orientación Educativa	Cubiculos Maestros	Multidisciplinarios	Idiomas	Análisis clínico
1	2	1	1	2	1	1
1	1	1	1	2	1	1
1	1	1	1	2	1	0
0	1	0	0	1	1	0
1	1	0	0	1	1	0
1	1	0	1	1	1	0
1	1	0	1	0	0	0
0	0	0	0	0	0	0
0	0	0	0	0	0	0
6	8	3	5	9	6	2
1	2	1	1	3	1	1
1	1	0	0	2	1	0
1	2	1	1	2	1	0
0	1	0	1	2	1	0
1	1	1	1	1	1	1
1	1	1	0	1	1	0
0	1	0	0	2	0	0
5	9	4	4	13	6	2
1	1	1	1	2	1	1
1	1	0	1	2	1	0
0	1	0	0	1	1	0
0	1	0	0	2	1	0
1	2	0	1	1	1	0
0	1	0	1	1	1	0
3	7	1	4	9	6	1
1	0	1	1	2	1	0
1	1	0	0	2	1	0
1	1	1	1	2	1	0
1	1	1	1	1	1	1
0	1	0	0	1	1	0
0	1	0	0	1	1	0
0	0	1	0	1	1	0
1	1	1	1	0	0	0
0	0	0	0	0	0	0
0	0	0	0	0	0	0
5	6	5	4	10	7	1

1	1	1	1	2	1	1
0	1	0	1	2	1	1
1	1	1	1	2	1	0
1	2	1	1	1	1	0
0	1	0	0	1	1	0
1	0	1	1	1	1	0
1	1	0	0	1	0	0
0	1	0	0	0	0	0
1	1	0	0	0	0	0
1	0	0	0	0	0	0
1	0	0	0	0	0	0
0	0	0	0	0	0	0
8	9	4	5	10	6	2
1	1	1	1	2	1	1
0	1	0	0	2	1	0
1	1	1	1	2	1	1
0	2	1	1	1	1	0
1	1	1	1	1	1	0
1	1	1	0	1	1	0
1	1	1	1	1	1	0
1	0	0	0	0	0	0
1	2	1	1	0	0	0
0	0	0	0	0	0	0
7	10	7	6	10	7	2
1	2	1	1	2	1	1
0	1	0	1	2	1	1
0	1	0	0	1	1	1
0	2	0	1	1	1	0
0	1	0	1	1	1	1
0	1	0	0	1	1	0
0	0	0	0	0	0	0
1	0	0	0	0	0	0
1	1	1	1	0	0	0
3	9	2	5	8	6	4
1	2	1	1	2	1	1
0	3	0	1	2	1	1
0	3	0	0	2	1	0
0	2	0	0	1	1	0

1	2	1	1	2	1	1
1	2	1	1	2	1	0
0	1	0	0	1	1	0
0	0	0	0	0	0	0
3	15	3	4	12	7	3
40	73	29	37	81	51	17

Telecomunicaciones	Cómputo	Dibujo	Reparación de aparatos electrodomésticos	Mecanografía	Artes	Administración Hum. 4º
0	1	0	0	1	0	0
0	1	1	0	1	0	0
0	1	0	0	0	0	25
0	1	1	0	0	0	0
0	1	0	1	0	0	0
0	1	1	0	0	0	0
0	1	0	0	0	0	21
0	1	0	0	0	0	0
0	0	0	0	0	0	0
0	8	3	1	2	0	46
1	0	1	1	1	0	88
0	1	0	0	1	0	0
0	1	0	0	1	0	0
0	1	0	0	1	0	20
0	1	0	1	0	0	0
0	1	0	0	1	0	0
0	0	0	0	0	0	0
1	5	1	2	5	0	108
1	0	1	0	1	0	0
0	1	1	0	1	0	0
0	1	0	0	0	0	0
1	0	1	0	0	0	0
0	1	1	1	0	0	0
0	1	1	0	0	0	0
2	4	5	1	2	0	0
0	1	0	0	1	0	0
0	1	1	0	0	0	0
0	1	0	0	1	0	0
1	0	1	1	0	4	0
0	1	1	0	0	0	0
0	1	0	0	0	0	0
0	1	0	0	0	0	0
0	1	0	0	0	0	30
0	0	0	0	0	0	0
0	0	0	0	0	0	0
1	7	3	1	2	4	30

0	1	1	0	1	0	0
0	1	0	1	0	0	0
0	1	0	0	1	0	0
0	1	1	0	0	0	0
0	1	0	0	0	0	0
0	1	0	0	0	0	0
0	1	0	0	0	0	0
0	1	0	0	0	0	0
0	1	0	0	0	0	0
0	0	0	0	0	0	0
0	0	0	0	0	0	0
0	0	0	0	0	0	0
0	9	2	1	2	0	0
1	0	1	0	0	0	21
0	1	0	0	1	0	0
1	1	1	0	0	0	50
0	1	1	0	0	0	26
0	1	1	0	0	0	0
0	1	0	0	0	0	0
0	1	0	0	0	0	0
0	1	0	0	0	0	0
0	1	0	0	0	0	0
0	0	0	0	0	0	0
2	8	4	0	1	0	97
1	0	1	0	1	0	36
1	0	1	1	0	0	0
0	1	1	0	0	0	0
0	1	0	0	0	0	25
0	1	1	1	0	0	34
0	1	0	0	0	0	0
0	0	0	0	0	0	0
0	0	0	0	0	0	35
0	0	0	0	0	0	0
2	4	4	2	1	0	130
1	0	1	1	1	0	25
1	0	1	0	0	0	102
0	1	0	0	0	0	17
0	1	0	0	1	0	37

0	1	1	1	0	0	0
0	1	0	0	0	0	23
0	1	1	0	0	0	0
0	1	0	0	0	0	0
2	6	4	2	2	0	204
10	51	26	10	17	4	615

Fuente Recursos años	Contabilidad		mantenimiento de sistemas Electromecánicos		Técnico Agropecuario	
	4°	6°	4°	6°	4°	6°
0	44	48	0	0	0	0
0	31	26	0	0	26	31
39	25	39	0	0	31	29
0	24	46	0	0	36	21
0	0	0	0	0	0	0
0	26	29	0	0	36	26
44	25	23	0	0	0	0
0	16	19	0	0	19	22
0	0	0	0	0	0	0
83	191	230	0	0	148	129
160	30	34	71	13	0	0
0	40	18	0	0	0	0
0	26	45	0	0	0	0
52	63	78	0	0	0	0
0	23	28	38	10	0	0
0	33	27	0	0	0	0
0	27	36	0	0	0	0
212	242	266	109	23	0	0
0	19	40	0	0	0	0
0	38	31	0	0	0	0
0	12	15	0	0	0	0
0	0	0	0	0	0	0
0	0	0	111	56	0	0
0	65	61	0	0	0	0
0	134	147	111	56	0	0
0	45	39	0	0	0	0
0	22	64	66	31	0	0
0	34	41	0	0	0	0
0	42	42	49	37	0	0
0	0	0	0	0	0	0
0	0	0	0	0	0	0
0	0	0	0	0	0	0
58	39	51	0	0	0	0
0	20	28	0	0	0	0
0	0	0	0	0	0	0
58	202	265	115	68	0	0

0	33	42	0	0	0	0
0	35	61	0	0	0	0
0	40	32	36	17	0	0
0	38	41	0	0	0	0
0	23	41	0	0	0	0
0	45	52	0	0	0	0
0	23	23	0	0	0	0
0	0	0	0	0	0	0
0	0	0	0	0	0	0
0	0	0	0	0	0	0
0	0	0	0	0	0	0
0	32	31	0	0	0	0
0	269	323	36	17	0	0
60	77	83	0	0	0	0
0	0	0	45	36	31	56
151	62	96	0	0	0	0
50	32	34	0	0	0	0
0	0	0	0	0	0	0
0	28	38	0	0	0	0
0	0	0	0	0	0	0
0	0	0	0	0	0	0
0	38	35	0	0	0	0
0	12	21	0	0	0	0
261	249	307	45	36	31	56
65	47	58	0	0	0	0
0	0	0	49	17	0	0
0	31	28	0	0	0	0
48	40	34	0	0	0	0
62	18	28	77	17	0	0
0	44	30	0	0	46	21
0	33	44	49	23	0	0
28	0	0	20	16	0	0
0	39	43	0	0	0	0
203	252	265	195	73	46	21
52	20	31	58	12	0	0
174	47	45	0	0	0	0
24	17	20	37	14	0	0
44	40	34	0	0	0	0

0	70	94	59	28	0	0
41	18	26	0	0	0	0
0	28	32	45	18	0	0
0	12	21	0	0	0	0
335	252	303	199	72	0	0
1152	1791	2106	810	345	225	206

Auxiliar de Lab. Químico		Asistente Ejecutivo		Informática		Dibujo Ir
4°	6°	4°	6°	4°	6°	4°
17	58	0	0	53	40	0
34	82	0	0	27	35	0
21	42	0	0	33	25	0
0	0	0	0	32	32	0
0	0	0	0	37	30	29
0	0	0	0	57	46	0
21	52	0	0	69	45	0
0	0	0	0	20	19	0
0	0	0	0	38	33	0
93	234	0	0	366	305	29
23	72	0	0	39	42	33
0	0	0	0	28	34	0
0	0	0	0	73	46	0
0	0	0	0	94	66	0
20	38	0	0	36	24	0
0	0	0	0	14	19	0
0	0	0	0	0	0	0
43	110	0	0	284	231	33
38	85	0	0	55	42	0
0	0	0	0	31	20	0
0	0	0	0	27	34	0
0	0	0	0	29	42	0
0	0	0	0	80	56	0
24	63	0	0	80	62	0
62	148	0	0	302	256	0
0	0	0	0	64	37	0
0	0	0	0	0	0	0
0	0	0	0	41	44	0
51	94	0	0	72	62	0
0	0	0	0	31	25	0
0	0	0	0	20	13	0
0	0	0	0	27	41	0
0	0	0	0	45	43	0
0	0	0	0	25	13	0
0	0	0	0	38	35	0
51	94	0	0	363	313	0

27	46	22	47	23	31	0
0	0	0	0	54	27	0
0	0	0	0	32	27	0
0	0	0	0	69	75	0
0	0	0	0	34	24	0
0	0	0	0	44	39	0
0	0	0	0	21	27	0
0	0	0	0	53	36	0
0	0	0	0	0	0	0
0	0	0	0	0	0	0
0	0	0	0	61	35	0
0	0	0	0	34	26	0
27	46	22	47	425	347	0
0	0	0	0	125	98	29
0	0	0	0	36	51	0
0	0	0	0	84	83	43
0	0	0	0	33	59	0
0	0	0	0	110	82	0
0	0	0	0	39	43	0
0	0	0	0	30	47	46
0	0	0	0	62	16	0
0	0	0	0	41	33	45
0	0	0	0	11	21	0
0	0	0	0	571	533	163
42	53	0	0	121	76	49
43	115	0	0	22	44	33
41	81	0	0	64	42	35
26	50	0	0	45	30	0
78	120	0	0	55	40	53
0	0	0	0	61	81	0
0	0	0	0	0	0	40
0	0	0	0	23	12	0
0	0	0	0	45	44	0
230	419	0	0	436	369	210
0	0	0	0	42	30	27
0	0	0	0	59	40	42
32	43	0	0	46	30	0
0	0	30	20	53	35	0

42	117	0	0	82	51	31
27	30	0	0	36	27	0
0	0	0	0	25	28	0
29	40	0	0	32	30	0
130	230	30	20	375	271	100
636	1281	52	67	3122	2625	535

Industrial 6°	Servicios Turísticos		Promotor Deportivo		Primeros Auxilios	
	4°	6°	4°	6°	4°	6°
0	16	44	42	11	28	69
0	0	0	38	19	0	0
0	0	0	0	0	0	0
0	0	0	0	0	0	0
6	0	0	0	0	15	51
0	0	0	0	0	17	51
0	0	0	0	0	34	37
0	0	0	0	0	0	0
0	0	0	0	0	30	30
6	16	44	80	30	124	238
29	0	0	0	0	33	65
0	33	32	0	0	0	0
0	0	0	0	0	33	65
0	0	0	0	0	23	52
0	0	0	0	0	20	46
0	0	0	0	0	0	0
0	0	0	0	0	0	0
29	33	32	0	0	109	228
0	0	0	31	11	0	0
0	23	42	0	0	0	0
0	0	0	0	0	0	0
0	23	58	42	18	24	40
0	0	0	35	41	0	0
0	0	0	0	0	0	0
0	46	100	108	70	24	40
0	37	47	0	0	30	66
0	0	0	0	0	23	73
0	0	0	0	0	33	50
0	17	38	0	0	0	0
0	18	42	0	0	25	38
0	8	27	0	0	0	0
0	0	0	0	0	0	0
0	0	0	0	0	0	0
0	0	0	0	0	18	38
0	0	0	44	39	25	62
0	80	154	44	39	154	327

0	0	0	0	0	0	0
0	31	63	0	0	0	0
0	21	38	0	0	41	39
0	0	0	0	0	0	0
0	0	0	0	0	0	0
0	29	68	0	0	0	0
0	0	0	0	0	0	0
0	33	54	55	30	28	56
0	45	50	0	0	52	49
0	30	27	0	0	30	27
0	39	52	0	0	0	0
0	0	0	0	0	0	0
0	228	352	55	30	151	171
55	0	0	39	43	26	60
0	0	0	47	40	0	0
57	13	64	59	48	0	0
0	0	0	50	26	0	0
0	0	0	43	34	29	65
0	0	0	36	44	0	0
51	0	0	0	0	17	80
0	40	51	0	0	35	59
34	0	0	0	0	21	65
0	0	0	0	0	0	0
197	53	115	274	235	128	329
49	30	64	0	0	60	148
19	0	0	0	0	0	0
11	0	0	0	0	0	0
0	0	0	0	0	0	0
39	0	0	0	0	47	152
0	0	0	0	0	0	0
35	0	0	0	0	0	0
0	0	0	22	20	0	0
0	0	0	0	0	0	0
153	30	64	22	20	107	300
47	14	40	39	18	25	49
47	25	71	38	37	21	76
0	0	0	0	0	0	0
0	0	0	0	0	31	56

38	0	0	47	23	0	0
0	0	0	35	26	16	46
0	0	0	0	0	0	0
0	0	0	0	0	0	0
132	39	111	159	104	93	227
517	525	972	742	528	890	1860

Redes de Computadoras		Programación JAVA		Programación NET		Producción en
4º	6º	4º	6º	4º	6º	4º
33	25	0	0	58	34	0
0	0	0	0	35	17	0
0	0	0	0	0	0	0
0	0	0	0	0	0	0
0	0	0	0	0	0	0
0	0	0	0	0	0	0
0	0	0	0	0	0	0
0	0	0	0	0	0	0
0	0	0	0	0	0	0
0	0	0	0	0	0	0
33	25	0	0	93	51	0
0	0	0	0	42	39	0
0	0	0	0	0	0	0
0	0	0	0	0	0	0
0	0	0	0	0	0	0
0	0	0	0	0	0	0
0	0	0	0	0	0	0
0	0	0	0	0	0	0
0	0	0	0	42	39	0
20	18	0	0	0	0	0
36	20	0	0	0	0	0
0	0	0	0	0	0	0
0	0	0	0	43	30	0
37	14	0	0	0	0	0
0	0	0	0	0	0	0
93	52	0	0	43	30	0
0	0	0	0	0	0	0
0	0	55	35	0	0	0
49	22	0	0	0	0	0
38	25	22	25	0	0	0
0	0	0	0	28	16	0
0	0	0	0	0	0	0
0	0	0	0	28	40	0
0	0	0	0	35	38	0
0	0	0	0	0	0	0
0	0	0	0	0	0	0
87	47	77	60	91	94	0

0	0	48	26	0	0	0
0	0	0	0	0	0	0
0	0	0	0	31	32	0
0	0	0	0	0	0	0
0	0	0	0	0	0	0
0	0	0	0	0	0	0
0	0	0	0	0	0	0
0	0	0	0	0	0	0
0	0	0	0	0	0	0
0	0	0	0	0	0	0
0	0	0	0	0	0	0
0	0	0	0	0	0	0
0	0	0	0	0	0	0
0	0	0	0	0	0	0
0	0	48	26	31	32	0
37	38	0	0	0	0	0
0	0	0	0	0	0	0
25	33	62	22	0	0	0
	0	0	0	33		0
0	0	0	0	0	0	0
0	0	0	0	0	0	0
0	0	0	0	0	0	0
0	0	0	0	0	0	0
0	0	0	0	0	0	0
0	0	0	0	0	0	0
62	71	62	22	33	0	0
97	45	42	22	0	0	0
19	20	30	28	0	0	0
0	0	0	0	0	0	0
0	0	0	0	0	0	0
0	0	0	0	0	0	0
0	0	0	0	0	0	0
0	0	0	0	37	38	0
0	0	0	0	0	0	0
0	0	0	0	0	0	0
116	65	72	50	37	38	0
32	17	0	0	0	0	0
61	22	0	0	0	0	0
0	0	0	0	0	0	0
0	0	0	0	0	0	0

0	0	0	0	0	0	0
0	0	0	0	36	21	0
0	0	0	0	26	28	0
0	0	0	0	0	0	0
93	39	0	0	62	49	0
484	299	259	158	432	333	0

Obra Plástica 6º	Obra Coreográfica		Transcripción de Partitura		Actuación	
	4º	6º	4º	6º	4º	6º
0	0	0	0	0	0	0
0	0	0	0	0	0	0
0	0	0	0	0	0	0
0	0	0	0	0	0	0
0	0	0	0	0	0	0
0	0	0	0	0	0	0
0	0	0	0	0	0	0
0	0	0	0	0	0	0
0	0	0	0	0	0	0
0	0	0	0	0	0	0
0	0	0	0	0	0	0
0	0	0	0	0	0	0
0	0	0	0	0	0	0
0	0	0	0	0	0	0
0	0	0	0	0	0	0
0	0	0	0	0	0	0
0	0	0	0	0	0	0
0	0	0	0	0	0	0
0	0	0	0	0	0	0
0	0	0	0	0	0	0
0	0	0	0	0	0	0
0	0	0	0	0	0	0
0	0	0	0	0	0	0
0	0	0	0	0	0	0
0	0	0	0	0	0	0
0	0	0	0	0	0	0
0	0	0	0	0	0	0
0	0	0	0	0	0	0
0	0	0	0	0	0	0
0	0	0	0	0	0	0
0	0	0	0	0	0	0
0	0	0	0	0	0	0
0	50	23	15	15	13	19
0	0	0	0	0	0	0
0	0	0	0	0	0	0
0	0	0	0	0	0	0
0	0	0	0	0	0	0
0	0	0	0	0	0	0
0	11	5	0	0	0	0
0	0	0	0	0	0	0
0	61	28	15	15	13	19

0	0	0	0	0	0	0
0	0	0	0	0	0	0
0	0	0	0	0	0	0
0	0	0	0	0	0	0
0	0	0	0	0	0	0
0	61	28	15	15	13	19

Educación física	Música	Danza	Teatro	Artes Plásticas	Servicios a la Comunidad	Alfabetización
272	316	160	0	84	128	0
76	43	26	30	0	47	0
178	106	99	0	0	107	0
103	0	103	0	0	71	32
123	94	48	0	0	0	0
88	95	84	0	0	87	83
116	98	99	81	129	103	0
101	0	84	0	0	0	95
116	0	98	0	0	0	0
1173	752	801	111	213	543	210
497	244	355	0	0	0	130
103	0	91	0	0	92	0
188	129	0	70	0	0	37
88	108	149	89	0	157	62
238	0	130	0	0	81	0
116	0	60	0	0	79	0
129	0	10	0	0	0	80
1359	481	795	159	0	409	309
175	211	110	4	0	29	0
104	94	84	0	0	79	0
153	0	79	0	61	0	280
238	133	94	94	109	9	67
153	227	175	219	0	110	136
135	122	130	112	0	128	0
958	787	672	429	170	355	483
152	157	149	46	0	0	0
140	146	123	0	0	146	0
134	0	99	91	0	101	0
372	133	211	78	127	265	0
109	91	102	0	0	34	0
17	73	13	0	0	0	0
0	0	105	100	0	0	0
134	128	125	0	0	124	0
107	29	65	0	0	77	0
150	0	116	87	0	0	0
1315	757	1108	402	127	747	0

144	98	113	0	5	63	97
156	0	124	0	0	109	0
217	196	68	0	169	0	33
126	0	116	0	0	77	33
110	0	26	0	0	34	33
145	133	138	0	0	0	0
74	0	0	0	0	0	75
138	140	0	0	0	134	124
151	0	148	0	0	0	0
110	0	0	0	0	0	81
166	134	0	0	0	0	0
0	0	0	0	0	113	107
1537	701	733	0	174	530	583
363	290	206	10	139	0	162
266	84	82	0	0	59	36
562	223	266	132	152	132	0
128	113	98	0	126	125	0
308	279	273	0	0	0	0
94	120	86	0	0	44	0
269	133	0	0	0	0	0
162	0	117	0	0	145	0
125	104	116	0	0	110	0
51	0	54	0	0	0	0
2328	1346	1298	142	417	615	198
405	188	402	185	91	151	298
252	154	116	0	78	35	35
112	83	76	0	95	95	44
118	120	113	0	0	114	0
328	287	258	247	262	164	0
143	109	101	0	0	0	77
113	114	110	0	0	109	0
68	63	54	0	0	61	0
127	0	123	0	0	0	0
1666	1118	1353	432	526	729	454
284	40	242	44	0	275	0
438	239	157	0	386	179	0
157	74	83	68	0	55	0
330	0	111	0	0	126	0

365	109	90	127	165	178	18
173	106	84	60	0	162	0
170	0	93	0	0	110	0
199	0	142	0	0	0	0
2116	568	1002	299	551	1085	18
12452	6510	7762	1974	2178	5013	2255

57	57 - Maltrata	30ECB0060Z	Agosto de 2011	Maltrata	Maltrata, Ver.	Av. 5 de Febrero # 8	Centro	94700	(272) 742-09-12	VI	Av. 16 S/N, Col. San Pedro, C.P. 94620, Córdoba Ver.	(271) 717-61-33
58	58-Perote	30ECB0056N	Agosto de 2011	Perote	Perote, Ver.	Servidumbre de Paso Limones Un. 14	Libertad	91270	(282) 825-06-04	IV	Boulevard Arco Vial Sur S/N, Col. Lomas Verdes, C.P. 91180, Xalapa - Enriquez	(228) 819-10-91
59	59-Pánuco	30ECB0057M	Agosto de 2011	Pánuco	Pánuco, Ver.	Calle José Velarde S/N	Revolución Mexicana	93995	(846) 256-08-19	I	Ejido Villa Cuahutémoc S/N, Col. Benito Juárez	(833) 278-10-00
60	60 - Tres Valles	30ECB0058L	Agosto de 2011	Los Naranjos	Tres Valles, Ver.	Carretera Estatal S/N	El Mangal	95360	(288) 887-45-56	V	Av. Flamingo S/N, C.P. 91697, Valente Díaz, Ver.	(229) 981-25-67
61	61-Boca del Río	30ECB0059K	Agosto de 2011	Boca del Río	Boca del Río, Ver.	Av. Lázaro Cárdenas # 15	Luis Echeverría	94298	(299) 130-79-33	V	Av. Flamingo S/N, C.P. 91697, Valente Díaz, Ver.	(229) 981-25-67
62	62 Veracruz - Norte	30ECB0061Z	Agosto de 2012	Veracruz - Norte	Veracruz, Ver.	Av. Antorcha S/N	Unión Antorchista Reserva	91855	(229) 192-71-91	V	Av. Flamingo S/N, C.P. 91697, Valente Díaz, Ver.	(229) 981-25-67
63	63-Alvarado	30ECB0062Y	Agosto de 2012	Antón Lizardo	Alvarado, Ver.	Calle 5 de Mayo S/N	Centro	95269	(297) 956-03-05	V	Av. Flamingo S/N, C.P. 91697, Valente Díaz, Ver.	(229) 981-25-67
64	64-Acayucan	30ECB0063X	Agosto de 2012	Ixtagapa	Acayucan, Ver.	Áv. Framboyanes S/N	Padros de Acayucan	96100	NO TIENE LINEA	VII	Jesús Reyes Heróles # 8, Col. Barrio Primero, C.P. 96350, Cosoleacaque, Ver.	(922) 264-17-72
65	65 - Platón Sánchez	30ECB0064W	Agosto de 2014	Platón Sánchez	Platón Sánchez, Ver.	Calle Hidalgo S/N	La Hacienda	92144	(789) 101-71-96	I	Ejido Villa Cuahutémoc S/N, Col. Benito Juárez	(833) 278-10-00
66	66-Xalapa II	30ECB0065V	Agosto de 2014	Xalapa - Enriquez	Xalapa, Ver.	Circuito Tajín # 100	Lerdo de Tejada.	91180	(228) 811-61-86	IV	Boulevard Arco Vial Sur S/N, Col. Lomas Verdes, C.P. 91180, Xalapa - Enriquez	(228) 819-10-91
67	67-Xonotla	30EMS0005N	Agosto de 2014	Xonotla	Soledad de Atzompa, Ver.	Calle Xonotla S/N	Domicilio Conocido	94774	(271) 152-80-03	VI	Av. 16 S/N, Col. San Pedro, C.P. 94620, Córdoba Ver.	(271) 717-61-33
68	68-Coatzacoalcos II	30ECB0066U	Agosto de 2014	Coatzacoalcos	Coatzacoalcos, Ver.	Calle Barro Seco # 453	Fracc. Paraiso Las Dunas	96536	(921) 210-15-39	VIII	Av. Universidad Km. 9.5 S/N, Col. El Tesoro, C.P. 96536, Coatzacoalcos, Ver.	(921) 218-82-94
69	69-Juan Rodríguez Clara	30ECB0067T	Agosto de 2014	Juan Rodríguez Clara	Juan Rodríguez Clara, Ver.	Carretera Juan Rodriguez Clara a Nopalapan Km	Domicilio Conocido	95679	(283) 877-18-46	VII	Jesús Reyes Heróles # 8, Col. Barrio Primero, C.P. 96350, Cosoleacaque, Ver.	(922) 264-17-72
70	70 - San Andrés Tuxtla	30ECB0068S	Agosto de 2014	San Andrés Tuxtla	San Andrés Tuxtla, Ver.	Calle Chapultepec # 2	Ampliación Niños Heróes	95730	(294) 942-90-14	V	Av. Flamingo S/N, C.P. 91697, Valente Díaz, Ver.	(229) 981-25-67
71	71 - Cosamaloapan	30ECB0069R	Agosto de 2015	Gabino Barreda	Cosamaloapan de Carpio, Ver.	Boulevard los Mazatecos # 19	Centro	95429	(287) 106-40-20	V	Av. Flamingo S/N, C.P. 91697, Valente Díaz, Ver.	(229) 981-25-67

Zona económica:	Superficie del terreno:	Modalidad de escolarización:	Turno (s) :	Coordinador de zona:	Director:	Subdirector o Resp. Admvo.:	Subdirector o Resp. Académico:	Resp. Control escolar:	Presidente Municipal:	Domicilio:
III	50000 Mts.²	Escolarizada	Discontinuo	Delizia Nieto Reynoso	Gerardo Rodolfo Cruz Constantino	Calixto Arid García Ponce	Rosa Isela Medina Malpica	Norma Elena Lippincott Rangel	Valeria Nieto Reynoso	Calle Abasolo esq. Lerdo de Tejada S/N
II	50,000 Mts.²	Escolarizada	Discontinuo	Delizia Nieto Reynoso	Filiberto García Sosa	Rodrigo Castañeda Cabañas	Yuney Yuridia Herrera Curiel	María del Rocío León Zufíga	Néstor Rodolfo Rivera Pérez	Calle 5 de Febrero S/N, Esq. Independencia
II	8,040 Mts.²	Escolarizada	Matutino-Vespertino	Carlos Alberto Herrera Villalobos	Lucía Laura Fernández Borboa	José de Jesús Muñoz Parra	Ciciolli Martínez Mendez	Anilu Gálvez Medina	Rodrigo Calderón Salas	Av. Pedro Bellis 108 S/N
III	20,579.65 Mts²	Escolarizada	Discontinuo	Valentín Ramírez Marcial	Valentín Clemente Hernández	Juan Manuel Osorio Chávez	Ricardo Domínguez Landa	María Esmeralda Sánchez Barbis	José Noé Castillo Olvera	Av. Francisco I. Madero # 938
II	30,000 Mts.²	Escolarizada	Discontinuo	José Melitón Montiel Castillo	María Eugenia Álvarez Ledesma	Arturo Zaleta González	Nidia Ibett Abrego Hernández	Febe Cruz Vicencio	Blanca Lilia Arrieta Pardo	Palacio Municipal S/N
II	5,664.60 Mts.²	Escolarizada	Discontinuo	Alfredo Patiño Posadas	Lizzette Camacho Muñoz	Sandra Torres Sánchez	Edgar Cobos Ruíz	Liliana Betanzos Coronado	Ernesto Torres Navarro	Av. Juárez S/N
II	1,842.50 Mts.²	Escolarizada	Matutino	Alfredo Patiño Posadas	Williams Jiménez Hermida	María Elena Guzmán González	Ana Vel Mendoza Vázquez	David Barojas Hernández	Nallely Cortes Jiménez	Av. Hidalgo # 1
III	25,530 Mts.²	Escolarizada	Matutino-Vespertino	Socrates Aguilar Salomón	Roberto Daniel Muñoz Guzman	Isabel Zarate Bautista	Yazmin Cruz García	José Antonio Pérez Santiago	Ponciano Vázquez Parissi	Calle Miguel Hidalgo S/N
II	6,975.57 Mts.²	Escolarizada	Matutino	José Melitón Montiel Castillo	Paola Esther Olivares Sosa	María Clementina Villanueva Ramírez	Liliana Isabel Pérez Ramos	Dolores Roman Vega	Linda Guadalupe Rodríguez Torres	Calle Miguel Hidalgo S/N
II	28,750 Mts.²	Escolarizada	Matutino	José Melitón Montiel Castillo	Guadalupe Guerrero Cano	Eduardo Chávez Ángeles	Miguel Ángel Kolvaller Cisneros	Araceli Maldonado Prior	Arnulfo Espinoza Tolentino	Plaza Hidalgo S/N
II	10,000 Mts.²	Escolarizada	Matutino	Cynthia Paola Vega Ortega	Guadalupe Alvarado Cuervo	Pedro Acosta Moreno	Ramiro Lavalle Palma	María Eva Lara Anteo	Mario Mafara Ramírez	Av. 5 de Mayo s/n Esq. M. Antonio Muñoz
II	9,635.72 Mts.²	Escolarizada	Matutino-Vespertino	Alfredo Patiño Posadas	Marco Antonio Xaca Cruz	Roberto Rivera Reyes	Lisbet Raymundo Sánchez	María del Carmen López del Ángel	Juan Martínez Flores	Av. 1 entre Calles 1 y 2
II	15,000 Mts.²	Escolarizada	Discontinuo	Karla Edith Velasco Vázquez	Sostenes Jazer Jiménez Manzanilla	María Bernarda Martínez Almanza	Luis Alberto Perez Rodríguez	Isabel Cristina Castellanos Ruíz	Urbano Bautista Martínez	Independencia # 618
II	12,650 Mts.²	Escolarizada	Discontinuo	José Melitón Montiel Castillo	Nancy Trinidad Rocha	Carlos Miguel Rivadeneira Buenrostro	Maricela Vázquez Lagos	Rocio del Carmen Hernández Amador	Leobardo Gómez González	Áv. Cuauhtémoc Esq. Leona Vicario
II	2,900 Mts.²	Escolarizada	Matutino	Karla Edith Velasco Vázquez	Dámaris Vázquez Gómez	Alfredo Álvarez Domínguez	Alfredo Álvarez Prieto Fararoni	Oscar Valdez Hermdida	Elvia Illescas Loyola	Palacio Municipal S/N
II	10,000 Mts.²	Escolarizada	Matutino-Vespertino	Karla Edith Velasco Vázquez	María Teresa de Jesús Moreno Gómez	Arlette Arroyo Ortiz	Ramses Alberto Zamudio Carcaño	Norma Edith Pereyra González	Juan José Rosario Morales	Av. Venustiano Carranza S/N
II	20,000 Mts.²	Escolarizada	Discontinuo	Socrates Aguilar Salomón	Tania Mortero Chigo	Adriana Flores Miranda	Mariana Castillo Uribe	Mateo Tuyin García	Jesús Miguel Pérez Toto	Calle Juárez S/N Esq. Malinche
III	22,882.07 Mts.²	Escolarizada	Discontinuo	Valentín Ramírez Marcial	José Luis Sánchez Aguilar	Aida del Carmen Cárdenas Figueroa	Jessica Astrid Martínez Salomón	Nancy Cruz Ibarra	Amado Jesús Cruz Malpica	Av. Ignacio Zaragoza # 404
II	9,914.33 Mts²	Escolarizada	Discontinuo	Delizia Nieto Reynoso	Miguel Ángel Ochoa Contreras	Jesús Alberto San Martín Rodríguez	Jesús Raymond Sánchez Galván	Victor Manuel de la Garza Sánchez	Victor Manuel de la Garza Sánchez	Miguel Alemán S/N
II	9,812.016 Mts.²	Escolarizada	Matutino	Cynthia Paola Vega Ortega	Fernando Pelayo Rebollo	Rafael Hernández Rocha	Ignacio Agustín Marquez Cartagena	María Inés Gutiérrez Alvarado	Aranxa Lizbeth Zamitiz Sosa	Miguel Zurita No. 103
III	25,530 Mts.²	Escolarizada	Discontinuo	Valentín Ramírez Marcial	Leopoldo Sierra Martínez	Saúl Cruz Bonilla	Rosa Zavala Aguilar	Rosa María Vázquez Jameson	Fabián de Jesús Cruz Hernández	Hidalgo 101
II	10,000 Mts.²	Escolarizada	Discontinuo	José Melitón Montiel Castillo	Manuel Ricardez Bernal	Margarita Cruz Otero	Mayanin Márquez Zúñiga	Irene Hernández Lozano	Armando Fernández de la Cruz	Palacio Municipal S/N.
II	20,000 Mts.²	Escolarizada	Matutino	José Melitón Montiel Castillo	Luis Marcelino Martínez Francisco	Gabriela Hernández Hernández	Marisela Martínez Chontal	Blanca Dailia Serrano Vera	Esteban Ávila Hernández	Blaza de la Pirámide S/N.
II	15,098 Mts.²	Escolarizada	Matutino	Carlos Alberto Herrera Villalobos	Karla Lanciego Valencia	Jesús Olate Hernández	Nohemí García Hernández	Obdulia Aguilar Arriola	Miguel Ángel Uribe Toral	Av. Reforma # 62.
II	10,281 Mts.²	Escolarizada	Matutino	Cynthia Paola Vega Ortega	Rafael Rincón Castro	José Alfonso Trujillo Manzano	Saddam Tarek Aguas Serna	María de Lourdes Arenas Quezada	Ventura Demuner Torres	Palacio Municipal S/N entre Av. 1 y 2
III	23,191.34 Mts.²	Escolarizada	Discontinuo	Valentín Ramírez Marcial	Edgard Rosas Linaldi	Janett Johana Portugal Mujica	Nett Noé Hernández Ángel Chávez	Norma Angélica Rodríguez Hernández	Amado Jesús Cruz Malpica	Áv. Ignacio Zaragoza # 404.
II	27,109.67 Mts.²	Escolarizada	Matutino	Carlos Alberto Herrera Villalobos	Álvaro López Lobato	Agustín García Peña	Noé Roustand Pazos	Nimbe Antonieta Pérez Juárez	Paulino Roberto Salinas Salgado	Calle 16 de Septiembre # 6.
II	6,972.25 Mts.²	Escolarizada	Discontinuo	Carlos Alberto Herrera Villalobos	Telma Contreras Hernández	Eder Jain Lara Aguilar	Federico Torres Martínez	Juan Cruz Pineda	Salvador Murrieta Moreno	Av. Cuauhutémoc y Héroes de Tlapacoyan #302
II	17,332 Mts.²	Escolarizada	Matutino	Alfredo Patiño Posadas	José Feliciano Ramírez Rosas	Cynthia Huerta Santes	José Andrés Rafael Alarcón Leal	Flora Rosalía Flores Martínez	Fernando Nicolás Gordillo Torres	Av. 2 # 3 entre calles 1 y 2.
II	32,501.60 Mts.²	Escolarizada	Matutino	Karla Edith Velasco Vázquez	Lilia Canseco Vázquez	Lilia Canseco Hernández Cortes	Jim Hernández Calvo	Héctor Bravo Azamar	Giovanny Auli Moo	Calle Álvaro Obregón S/N.
II	23,943.94 Mts.²	Escolarizada	Discontinuo	Socrates Aguilar Salomón	Héctor Cárdenas Figueroa	Noel Delfin Lara	Rosa María de Jesús Paúl	Elizabeth Tolentino Melchi	Lorena Sánchez Vargas	Juárez S/N Esq. Morelos.
II	17,606.63 Mts.²	Escolarizada	Matutino-Vespertino	Carlos Alberto Herrera Villalobos	Yarid Mauricio Christfiel Lugo	Erick Huerta Barrera	Jorge Alfredo Martínez Nolasco	Maricela Herrera Chirinos	César Ulises García Vázquez	Calle Hidalgo esq. Juárez S/N.
II	40,000 Mts.²	Escolarizada	Discontinuo	Socrates Aguilar Salomón	Palmira Lizbeth Paredes de Jesús	Claudia Galmichi Domínguez	Teresa de Jesús Paul	Graciela Galmichi Domínguez	Ramiro Alemán Valencia	Nicolás Bravo S/N.
III	28,004.27 Mts.²	Escolarizada	Discontinuo	Valentín Ramírez Marcial	Valentín Casabón Federico	Modesto Casabón Rodríguez	Lidia Escobedo Martínez	Irma Josefina Cumplido Contreras	Esmeralda Mora Zamudio	Áv. Benito Juárez.
II	16,440.21 Mts.²	Escolarizada	Matutino-Vespertino	Cynthia Paola Vega Ortega	José Luis Osorio Rodríguez	José Luis Osorio Rodríguez	Rolando Alarcón Méndez	Luriela Méndez Castillo	Ricardo Ahued Bardahuil	Enriquez S/N.
II	20,000 Mts.²	Escolarizada	Matutino	Cynthia Paola Vega Ortega	Eduardo Aburto Lagunes	Rosa Anahí Cruz Rodríguez	Adriana Pérez Castillo	Francisca Lendechy Mendoza	Eder Jero Hernández Lara	Av. 16 Septiembre #16.
II	7,144 Mts.²	Escolarizada	Discontinuo	Carlos Alberto Herrera Villalobos	Marissa Ferral Cruz	Bertha Olivia Domínguez Pérez	Griselda Pérez	Nohemí García Arteaga	Leobardo Gómez González	Av. Cuauhtémoc Esq. Leona Vicario
II	30,000 Mts.²	Escolarizada	Matutino	Delizia Nieto Reynoso	Delizia Nieto Reynoso	Laura Yanet Gómez Salas	Sandra Luz del Ángel Zufíga	María de Jesús Cárdenas Torres	Efrain Pérez Cruz	Guadalupe Victoria S/N.
II	25,000 Mts.²	Escolarizada	Matutino	Delizia Nieto Reynoso	América Ludivina González Navarro	Luz del Carmen Hernández Pérez	María Eugenia Marín Cruz	Carmen García Constantino	Agustín Ramos Hernández	Plaza Principal S/N.
II	20,096 Mts.²	Escolarizada	Matutino	Karla Edith Velasco Vázquez	Georgina Maza Rivera	Verónica Delfín Mosqueda	Noé Daza Landeta	Misael Morales Canseco	Álvaro Gómez Flores	Independencia # 606.
II	30,000 Mts.²	Escolarizada	Matutino	Delizia Nieto Reynoso	Silvia Ponce Chávez	Lorena Pazarón Berman	María del Carmen Zavaleta Hoyos	María del Carmen Mar Ponce	Néstor Enrique Sosa Peña	Allende y Galeana S/N.
III	29,995 Mts.²	Escolarizada	Matutino-Vespertino	Socrates Aguilar Salomón	Miguel Ángel Martínez Hernández	Jesús Arturo Suárez Ruíz	Griselda Hernández Cruz	César Cristobal Caporal Cortés	Carmen Medel Palma	Av. Hidalgo # 107.
III	19,786.21 Mts.²	Escolarizada	Discontinuo	Valentín Ramírez Marcial	Udis Alejandro Cruz Cocom	Hugo Mirón Barreda	Heriberto Castellanos Córdova	Edelmira Zárate Ordóñez	Miguel Ángel Tronco Gómez	Parque Juárez S/N.
III	14,869.90 Mts.²	Escolarizada	Matutino	Valentín Ramírez Marcial	Marco Antonio Rentería Rosillo	Anell Rebeca Velasco Gómez	María del Carmen Cortes Alvarado	Gertrudis Hernández Aguirre	Juan Manuel Torres Camacho	Santiago S/N.
III	38,686.68 Mts.²	Escolarizada	Matutino	Socrates Aguilar Salomón	Daniel Felipe Serrano Merlín	Daniel Felipe Reyes Marquez	Juan Carlos Rosales Suárez	Margarita Maldonado López	Rafael Hernández Hernández	Miguel Hidalgo S/N.
II	15,000 Mts.²	Escolarizada	Matutino	Alfredo Patiño Posadas	Zuliana Amador Sánchez	Pedro Hernández Tepole	Mariana Burgoa Mena	María Magdalena Ríos	Juan Martínez Flores	Av. 1 entre calles 1 y 2.
II	24,500 Mts.²	Escolarizada	Matutino	Alfredo Patiño Posadas	María Luisa Trujillo Hernández	Teresa García Viveros	Arianna Isabel Melo Valdivia	Susana Martínez Solís	Luis Arturo Figueroa Vargas	Pascual de los Santos Esq. Guerrero.
II	7,141 Mts.²	EMSAD (DISTAN	Discontinuo	Cynthia Paola Vega Ortega	María de Lourdes Ortiz Kemerling	N/A	Patricia López Calera	Omar Degollado Hoyos	David Meza Hernández	Enriquez # 1.
II	961 Mts.²	Escolarizada	Matutino	Alfredo Patiño Posadas	María de los Ángeles Altamirano Gamba	José Antonio Plancarte Rentería	Jesús Antonio Juáres García	Eliá Méndez Hernández	Benito Aguas Atlahuca	Dom. Conocido.
III	21,097.42 Mts.²	Escolarizada	Matutino	Karla Edith Velasco Vázquez	Erika Baxin Morales	Berenice Escudero Amador	Adonay Toral Duran	Irene Marcelo Morales	Patricia Lobeira Rodríguez	Plaza de la Constitución y Av. Zaragoza
II	3,280.209 Mts.²	Escolarizada	Matutino	José Melitón Montiel Castillo	César Vicente López Constantino	Diana Guadalupe García Gómez	Conrado García Salome	Leticia Gutiérrez Castellanos	Blanca Lilia Arrieta Pardo	Av. Garizurieta S/N.
II	23,401 Mts.²	Escolarizado	Matutino	Cynthia Paola Vega Ortega	Daniel Hernández Gersón	Elizabeth Contreras Hernández	Héctor Herrera Molina	Eleuterio Bautista Santiago	José Antonio Valdivia Huerta	Reforma Esq. Lerdo.
II	30,036 Mts.²	Escolarizada	Matutino	Socrates Aguilar Salomón	Marcos Eloy González Martínez	Coral Nava Trujillo	Diana Berenice Ramos Olvera	Martha del Carmen Domínguez	Miguel Ángel Grajales Martínez	Calle Miguel Hidalgo Esq. Venustiano Carranza S/N.
II	13,926 Mts.²	Escolarizada	Discontinuo	Cynthia Paola Vega Ortega	Erik Perdomo Martínez	Gustavo Gómez Rodríguez	Justina Argüello Colorado	María de los Ángeles Gómez Barrales	Roberto Perdomo Chino	Úrsulo Galván S/N.
II	20,000 Mts.²	Escolarizada	Discontinuo	Delizia Nieto Reynoso	Juan Carlos Trejo Ramírez	María Mercedes Meza Mercado	Eric Martir Ruíz	Carlos Enrique Ruíz Pérez	Jesús Guzmán Avilés	Igualdad y 5 de Mayo S/N.
II	3,090 Mts.²	Escolarizada	Matutino	Alfredo Patiño Posadas	Jessica Amaro Romero	Esau Romero Flores	Laura Laloth Berber	Guadalupe Reyes Vargas	Gerardo Rosales Victoria	Av. 3 Ote. S/N entre calles 1 y 3

II	7,348 Mts. ²	Escolarizada	Matutino	Alfredo Patiño Posadas	María de Jesús Moya Cordoba	Leonor Zarate Bautista	Tirso López Machorro	Cecilia Barojas Hernández	Margarito Ramírez Brenis	Calle Nicolás Bravo S/N.
II	22,342.00 Mts. ²	Escolarizada	Matutino	Cynthia Paola Vega Ortega	Karla Thamara Velázquez Mora	Lisandro Fabrizio Lira Cortes	Victor Manuel Becerra Galicia	Darwin Enrique Hernández García	Delfino Ortega Martínez	C. Francisco I. Madero # 19.
II	18,129.77 Mts. ²	Escolarizada	Discontinuo	Delizia Nieto Reynoso	Pablo Rivera Aguilar	Sergio Luna Reyes	Abad Gúzman Martínez	Karen Isabel Patiño Hernández	Oscar Guzmán de Paz	Av. Juárez S/N.
II	4197.35 Mts. ²	Escolarizada	Matutino	Karla Edith Velasco Vázquez	María Ibely Murillo Osorio	Flora Edith Muñoz González	Esteban Aparicio Torres	María del Carmen Alcala Martínez	Zulema del Carmen Aguilar García	Av. Benito Juárez # 19
III	14,164.15 Mts. ²	Escolarizada	Matutino	Karla Edith Velasco Vázquez	Valentín Núñez Villagrana	Karla Fabiola Zarate Gómez	Jazmín Annalice Castillo Pérez	Mirtha Ramírez Castillo	Juan Manuel De Unanue Abascal	Av. Revolución # 1000.
III	24,037 Mts. ²	Escolarizada	Matutino	Karla Edith Velasco Vázquez	Julio Felipe Ortiz Martínez	Anahí Delfín Garcilazo	Gumercindo Manuel Murillo Mata	José Luis Yepez Ávila	Patricia Lobeira Rodríguez	Plaza de la Constitución y Av. Zaragoza
III	20133.69 Mts. ²	Escolarizada	Matutino	Karla Edith Velasco Vázquez	Ana Gabriela Leyva Jiménez	Ana Janet Arriaga Lagunes	Silvia Ruth Cruz Camarero	Alejandro Christian Montoya Quiroz	Lizzette Álvarez Vera	Parque 15 de Octubre S/N.
II	12,885 Mts. ²	Escolarizada	Discontinuo	Socrates Aguilar Salomón	José Luis Romero Cespedes	Carolina Capdevila Ramos	Jovani Hernández González	Jessica Vázquez Castillo	Rosalba Rodríguez Rodríguez	Plaza de Armas.
III	20,000 Mts. ²	Escolarizada	Matutino	Delizia Nieto Reynoso	Héctor Herminio Azuara Sánchez	Jesús Juan Gutiérrez Hernández	Sonia Ricardez Barrenechea	Erika Argüelles García	Guilebaldo Flores López	Ignacio de la Llave y Morelos S/N,
II	9,955.37 Mts. ²	Escolarizada	Vespertino	Cynthia Paola Vega Ortega	Rafael Sánchez Ramos	Juan Carlos Aguilar Suriano	César Alejandro Hernández Pensado	Evangelina Concepción González	Ricardo Ahued Bardahuil	Enríquez S/N.
II	18,200 Mts. ²	EMSAD (DISTAN	Matutino	Alfredo Patiño Posadas	Leticia Carlin Cruz	N/A	Clara Corona Rivera	No aplica	Demetrio Cruz De Jesús	Calle Principal S/N.
III	15,017.61 Mts. ²	Escolarizada	Matutino	Valentín Ramírez Marcial	Jorge Enrique Nieves Basurto	Beatriz Adriana Barcena Salas	Flor del Carmen Grajales Velásquez	Eréndira Carballo Quintana	Amado Jesús Cruz Malpica	Áv. Ignacio Zaragoza # 404
II	20,000 Mts. ²	Escolarizada	Matutino	Socrates Aguilar Salomón	Alicia López de la Cruz	Jacobo Castro Pérez	José Alfredo Malagón González	Ricardo Márquez García	Eric Rodríguez Bárcenas	Maurillo Cortés # 101.
II	20,000 Mts. ²	Escolarizada	Discontinuo	Karla Edith Velasco Vázquez	Patricia del Carmen Figueroa Moreno	Oksana Isela Antele Bernal	Susana Segura Trejo	Alcira del Carmen Robles Pumarino	María Elena Solana Calzada	Francisco I. Madero # 1 Altos
II	16,339.61 Mts. ²	Escolarizada	Vespertino	Karla Edith Velasco Vázquez	Gerardo Estrada Ramírez	Norma Hilda Hernández García	José Manuel Bautista Martínez	Isamar Toledo Junco	Gustavo Senties Hernández	Áv. Belisario Domínguez # 401

Zona Centro	(272) 742-03-94, 742-00-46	94700 Información correspondiente a la Forma 911 (2021-2022)
Zona Centro	(282) 825-01-13, 825-06-46, 825-14-91	91270 Información correspondiente a la Forma 911 (2021-2022)
Zona Centro	(846) 266-00-02, 266-09-39, 266-20-05	93990 Información correspondiente a la Forma 911 (2021-2022)
Zona Centro	(288) 885-05-85, 885-10-29	95300 Información correspondiente a la Forma 911 (2021-2022)
Zona Centro	(229) 202-22-60, 202-22-58	94220 Información correspondiente a la Forma 911 (2021-2022)
Zona Centro	(229) 200-20-00	91700 Información correspondiente a la Forma 911 (2021-2022)
Zona Centro	(297) 973-08-28, 973-05-69	95270 Información correspondiente a la Forma 911 (2021-2022)
Zona Centro	(922) 264-06-14, (924) 245-00-13	96000 Información correspondiente a la Forma 911 (2021-2022)
Zona Centro	(789) 895-05-48, 895-00-49	92130 Información correspondiente a la Forma 911 (2021-2022)
Zona Centro	(288) 842-12-00, 842-12-96	91000 Información correspondiente a la Forma 911 (2021-2022)
Zona Centro	(278) 488-60-01 al 722-35-93	94774 Información correspondiente a la Forma 911 (2021-2022)
Zona Centro	(921) 212-02-23, 211-21-00	96400 Información correspondiente a la Forma 911 (2021-2022)
Zona Centro	(283) 877-00-20, 877-02-22	95676 Información correspondiente a la Forma 911 (2021-2022)
Zona Centro	(294) 947-93-00, 947-93-06	95700 Información correspondiente a la Forma 911 (2021-2022)
Zona Centro	(288) 882-11-74 Ext. 102	95400 Información correspondiente a la Forma 911 (2021-2022)

Servicios básicos:	Horario de Atención:	Presidente Municipal:	Domicilio:	Colonia:	Teléfono:	C.P.:
Agua, energía eléctric:	Discontinuo	Valeria Nieto Reynoso	Calle Abasolo esq. Lerdo de Tejada S/N	Zona Centro	(833) 278-00-18, 278-00-08	92030
Agua, energía eléctric:	Discontinuo	Blanca Lilia Arrieta Pardo	Palacio Municipal S/N	Zona Centro	(765) 844-90-90, 844-90-41	92730
Agua y teléfono	Discontinuo	César Ulises García Vázquez	Calle Hidalgo esq. Juárez S/N.	Zona Centro	(782) 825-07-97, 825-00-20	93160
Agua, energía eléctric:	Discontinuo	Ricardo Ahued Bardahuil	Enríquez S/N.	Zona Centro	(288) 842-12-00, 842-12-96	91000
Agua, energía eléctric:	Discontinuo	Patricia Lobeira Rodríguez	Plaza de la Constitución y Av. Zaragoza	Zona Centro	(229) 200-20-91, 200-22-16	91700
Agua, energía eléctric:	Discontinuo	Juan Martínez Flores	Av. 1 entre Calles 1 y 2	Zona Centro	(271) 712-23-87, 717-17-00	94500
Agua, energía eléctric:	Discontinuo	Ponciano Vázquez Parissi	Calle Miguel Hidalgo S/N	Zona Centro	(922) 264-11-96	96340
Agua, energía eléctric:	Discontinuo	Amado Jesús Cruz Malpica	Av. Ignacio Zaragoza # 404	Zona Centro	(921) 212-02-23, 211-21-00	96400

Número:	Plantel:	Clave:	Año de Autoización	Localidad:
1	1-Pueblo Viejo	30ECB0001K	Septiembre de 1988	Ciudad Cuauhtémoc
2	2-Tempoal	30ECB0002J	Septiembre de 1988	Tempoal de Sánchez
19	19-El Higo	30ECB0019J	Septiembre de 1992	El Higo
38	38-Ixcatepec	30ECB0038Y	Septiembre de 1995	Ixcatepec
39	39-Ozuluama	30ECB0039X	Septiembre de 1996	Ozuluama de Mascareñas
41	41-Chontla	30ECB0041L	Septiembre de 1996	Chontla
55	55-Tantoyuca	30ECB0053Q	Septiembre de 2007	Tantoyuca
59	59-Pánuco	30ECB0057M	Agosto de 2011	Pánuco
65	65 - Platón Sánchez	30ECB0064W	Agosto de 2014	Platón Sánchez
5	5-Álamo	30ECB0005G	Septiembre de 1989	Álamo
9	9-Tamiahua	30ECB0009C	Septiembre de 1990	Tamiahua
10	10-Ixhuatlán de Madero	30ECB0010S	Septiembre de 1992	Ixhuatlán de Madero
14	14-Tihuatlán	30ECB0014O	Septiembre de 1991	Tihuatlán
22	22-Chicontepec	30ECB0022X	Septiembre de 1993	Chicontepec de Chicuellar
23	23-Castillo de Teayo	30ECB0023W	Septiembre de 1993	Castillo de Teayo
51	51-La Constitución	30ECB0050T	Septiembre de 2004	La Constitución (Coyolar)
3	3-Martínez de la Torre	30ECB0003I	Septiembre de 1988	Martínez de la Torre
24	24-Cazones	30ECB0024V	Septiembre de 1993	Cazones de Herrera
27	27-Espinal	30ECB0027S	Septiembre de 1994	Espinal
28	28-Tlapacoyan	30ECB0028R	Septiembre de 1994	Tlapacoyan
32	32-Coatzintla	30ECB0032D	Septiembre de 1994	Coatzintla
37	37-Mecatepec	30ECB0037Z	Septiembre de 1995	San Miguel Mecatepec
11	11-Paso de Ovejas	30ECB0011R	Septiembre de 1990	Paso de Ovejas
20	20-Soledad de Doblado	30ECB0020Z	Septiembre de 1992	Soledad de Doblado
25	25-Huatusco	30ECB0025U	Septiembre de 1993	Huatusco de Chicuellar
35	35-Xalapa	30ECB0035A	Septiembre de 1994	Xalapa - Enríquez
36	36-Zempoala	30ECB0036Z	Septiembre de 1994	Zempoala
48	48-Jalcomulco	30EMS0001R	Septiembre de 1999	Jalcomulco
52	52-Cosautlán de Carvajal	30ECB0055O	Septiembre de 2007	Cosautlán de Carvajal
54	54-Jalacingo	30ECB0052R	Septiembre de 2006	Jalacingo
58	58-Perote	30ECB0056N	Agosto de 2011	Perote
66	66-Xalapa II	30ECB0065V	Agosto de 2014	Xalapa - Enríquez
13	13-Playa Vicente	30ECB0013P	Septiembre de 1990	Playa Vicente
15	15-Piedras Negras	30ECB0015N	Septiembre de 1991	Piedras Negras
16	16-Catemaco	30ECB0016M	Septiembre de 1991	Catemaco
30	30-Villa Azueta	30ECB0030F	Septiembre de 1994	Villa Azueta
40	40-Joachin	30ECB0040M	Septiembre de 1996	Joachin
50	50-Veracruz	30ECB0049D	Septiembre de 2004	Valente Díaz
60	60 - Tres Valles	30ECB0058L	Agosto de 2011	Los Naranjos
61	61-Boca del Río	30ECB0059K	Agosto de 2011	Boca del Río
62	62 Veracruz - Norte	30ECB0061Z	Agosto de 2012	Veracruz - Norte
63	63-Alvarado	30ECB0062Y	Agosto de 2012	Antón Lizardo
70	70 - San Andrés Tuxtla	30ECB0068S	Agosto de 2014	San Andrés Tuxtla
71	71 - Cosamaloapan	30ECB0069R	Agosto de 2015	Gabino Barrera
6	6-Nogales	30ECB0006F	Septiembre de 1989	Nogales
7	7-Omealca	30ECB0007E	Septiembre de 1989	Omealca
12	12-Córdoba	30ECB0012Q	Septiembre de 1990	Córdoba
29	29-Yanga	30ECB0029Q	Septiembre de 1994	Yanga
46	46-Córdoba II	30ECB0046G	Septiembre de 1999	Córdoba
47	47-Amatlán de los Reyes	30ECB0047F	Septiembre de 1999	Amatlán de los Reyes
49	49-Zongolica	30ECB0048E	Septiembre de 2001	Zongolica
56	56 - Fortín de las Flores	30ECB0054P	Agosto de 2007	Fortín de las Flores
57	57 - Maltrata	30ECB0060Z	Agosto de 2011	Maltrata

67	67-Xonotla	30EMS0005N	Agosto de 2014	Xonotla
8	8-Cosoleacaque	30ECB0008D	Septiembre de 1989	Cosoleacaque
17	17-Jaltipan	30ECB0017L	Septiembre de 1991	Jáltipan
31	31-Sayula de Alemán	30ECB0031E	Septiembre de 1994	Sayula de Alemán
33	33-Chinameca	30ECB0033C	Septiembre de 1994	Chinameca
42	42-Minatitlán	30ECB0042K	Septiembre de 1996	Mapachapa
45	45-Soteapan	30ECB0045H	Septiembre de 1996	Soteapan
53	53-Zaragoza	30ECB0051S	Septiembre de 2005	Zaragoza
64	64-Acayucan	30ECB0063X	Agosto de 2012	Ixtagapa
69	69-Juan Rodríguez Clara	30ECB0067T	Agosto de 2014	Juan Rodríguez Clara
4	4-Agua Dulce	30ECB0004H	Septiembre de 1988	Agua Dulce
18	18-Coatzacoalcos	30ECB0018K	Septiembre de 1991	Coatzacoalcos
21	21-Ixhuatlán del Sureste	30ECB0021Y	Septiembre de 1992	Ixhuatlán del Sureste
26	26-Allende Coatzacoalcos	30ECB0026T	Septiembre de 1994	Allende
34	34-Nanchital	30ECB0034B	Septiembre de 1994	Nanchital de Lázaro Cárdenas del Río
43	43-Las Choapas	30ECB0043J	Septiembre de 1996	Las Choapas
44	44-Cuichapa	30ECB0044I	Septiembre de 1996	Cuichapa
68	68-Coatzacoalcos II	30ECB0066U	Agosto de 2014	Coatzacoalcos

Municipio:

Pueblo Viejo, Ver.
Tempoal, Ver.
El Higo, Ver.
Ixcatepec, Ver.
Ozuluama, Ver.
Chontla, Ver.
Tantoyuca, Ver.
Pánuco, Ver.
Platón Sánchez, Ver.
Álamo-Temapache, Ver.
Tamiahua, Ver.
Ixhuatlán de Madero, Ver.
Tihuatlán, Ver.
Chicontepec, Ver.
Castillo de Teayo, Ver.
Álamo Temapache, Ver.
Martínez de la Torre, Ver.
Cazones de Herrera, Ver.
Espinal, Ver.
Tlapacoyan, Ver.
Coatzintla, Ver.
Tihuatlán, Ver.
Paso de Ovejas, Ver.
Soledad de Doblado, Ver.
Huatusco, Ver.
Xalapa, Ver.
Úrsulo Galván, Ver.
Jalcomulco, Ver.
Cosautlán de Carvajal, Ver.
Jalacingo, Ver.
Perote, Ver.
Xalapa, Ver.
Playa Vicente, Ver.
Tlalixcoyan, Ver.
Catemaco, Ver.
José Azueta, Ver.
Tierra Blanca, Ver.
Veracruz, Ver.
Tres Valles, Ver.
Boca del Río, Ver.
Veracruz, Ver.
Alvarado, Ver.
San Andrés Tuxtla, Ver.
Cosamaloapan de Carpio, Ver.
Nogales, Ver.
Omealca, Ver.
Córdoba, Ver.
Yanga, Ver.
Córdoba, Ver.
Amatlán de los Reyes, Ver.
Zongolica, Ver.
Fortín, Ver.
Maltrata, Ver.

Domicilio:

Ejido Villa Cuauhtémoc S/N
Av. Lázaro Cárdenas # 34
Prolong. Ejército Nacional S/N
Calle Anáhuac S/N
Calle Bonita S/N
Calle Porfirio Díaz S/N
Camino Exhacienda Tametate S/N
Calle José Velarde S/N
Calle Hidalgo S/N
Boulevard Raymundo Martínez S/N
Calle Porfirio Díaz S/N
Carr. Álamo-Ixhuatlán de Madero Km. 75
Carretera Tihuatlán-Álamo Km. 1 S/N
Calle Barrio Mexcatla S/N
Priv. del Castillo S/N
Carretera Álamo-Ixhuatlán de Madero Km. 18
Calle Nobleza # 8
Camino Vecinal S/N
Calle Reforma # 30
Calle Josefa Ortiz de Domínguez # 203
Carretera Poza Rica-San Andrés
Av. 21 de Marzo S/N
Carretera Nacional Paso de Ovejas-Xalapa Km. 3 S/N
Calle Jazmín S/N
Calle Manzana # 34
Av. Arco Vial Sur S/N
Calle Miguel Alemán S/N
Calle Morelos # 104
Privada 20 de Noviembre S/N
Cuartel Cuarto el Ranchito S/N
Servidumbre de Paso Limones Un. 14
Circuito Tajín # 100
Carretera Playa Vicente-Ciudad Villa Isla Km. 1
Av. Hidalgo S/N
Calle Azucena S/N
Av. Veracruz # 64
Carretera a Piedras Negras S/N
Calle Flamingo S/N
Carretera Estatal S/N
Av. Lázaro Cárdenas # 15
Av. Antorcha S/N
Calle 5 de Mayo S/N
Calle Chapultepec # 2
Boulevard los Mazatecos # 19
Calle 5 de febrero # 5
Calle del Ejido S/N
Av. 16 S/N
Desviación a San José de Enmedio, Carretera Federal Córdoba-Veracruz Km. 17.5
Manzana 3 Lote 38 Sección 8
Calle Reforma S/N
Carretera Zongolica-Orizaba Km. 2 S/N
Calle Durazno S/N
Av. 5 de Febrero # 8

Soledad de Atzompa, Ver.	Calle Xonotla S/N
Cosoleacaque, Ver.	Calle Jesús Reyes Heróles # 8
Jáltipan, Ver.	Calle Vicente Guerrero S/N
Sayula de Alemán, Ver.	Prolongación Benito Juárez S/N
Chinameca, Ver.	Calle Camino a los Aztecas S/N
Minatitlán, Ver.	Carretera Antigua Coatzacoalcos - Minatitlan, Km. 1
Soteapan, Ver.	Calle del Estudiante S/N
Zaragoza, Ver.	Calle Héroes Nacionales # 7
Acayucan, Ver.	Áv. Framboyanes S/N
Juan Rodríguez Clara, Ver.	Carretera Juan Rodríguez Clara a Nopalapan Km. 1+400
Agua Dulce, Ver.	Prolongación Blasillo S/N
Coatzacoalcos, Ver.	Av. Universidad Km. 9.5
Ixhuatlán del Sureste, Ver.	Carretera Ixhuatlan-Nanchital Km. 1
Coatzacoalcos, Ver.	Áv. Miguel Ángel de Quevedo S/N
Nanchital de Lázaro Cárdenas del Río, Ver.	Bldv. Rancho Santa Elena S/N
Las Choapas, Ver.	Boulevard Antonio M. Quirasco S/N
Moloacán, Ver.	Av. Juárez S/N
Coatzacoalcos, Ver.	Calle Barro Seco # 453

Colonia:	C.P.	Teléfono:	Coordinación de
Benito Juárez	92030	(833) 278-10-00	I
Lázaro Cárdenas	92063	(789) 894-11-67	I
Rafael Hernández Ochoa	92401	(489) 375-05-45	I
Tercera Sección	92270	(785) 856-81-06	I
Centro	92080	(846) 257-03-50	I
Domicilio Conocido	92200	(785) 856-01-63	I
Domicilio Conocido	92122	(789) 893-43-68	I
Revolución Mexicana	93995	(846) 256-08-19	I
La Hacienda	92144	(789) 101-71-96	I
Pueblo Nuevo	92730	(765) 844-87-90	II
Norte	92560	(768) 857-04-47	II
Domicilio Conocido	92682	(746) 843-81-04, 843-81-05	II
Magisterial	92900	(746) 843-09-52	II
Domicilio Conocido	92709	(746) 892-05-05	II
Ampliación del Avalo	92940	(746) 882-04-90, 2-00-15 caseta	II
Domicilio Conocido	92730	(765) 596-40-97	II
Las Lomas	93600	(232) 324-57-17	III
Barrio Alto Lucero	92983	(784) 887-02-73	III
Centro	93180	(784) 881-22-97	III
Luis Escobar Toledano	93650	(225) 315-19-06	III
Kawatzin	93160	(782) 119-22-43	III
Ejido San Miguel Mecatepec	92901	(782) 822-33-20	III
Domicilio Conocido	91670	(299) 918-09-49	IV
Palito Verde	94240	(285) 972-01-11	IV
Reserva territorial	94100	(273) 734-31-44	IV
Lomas Verdes	91180	(228) 819-37-74	IV
Progreso	91669	(926) 971-51-82	IV
Centro	94000	(279) 832-36-13	IV
Pezoapan	91620	(279) 933-02-30	IV
El Ranchito Los Perales	93660	(226) 318-38-64	IV
Libertad	91270	(282) 825-06-04	IV
Lerdo de Tejada.	91180	(228) 811-61-86	IV
Rancho Las Limas	95600	(283) 871-12-82	V
El Cedro	95226	(285) 967-05-50	V
Villa Flores	95870	(294) 943-05-45	V
Del Bosque	95580	(283) 873-08-76	V
Domicilio Conocido	95200	(274) 743-33-61	V
Buena Vista	91697	(229) 155-28-20	V
El Mangal	95360	(288) 887-45-56	V
Luis Echeverría	94298	(299) 130-79-33	V
Unión Antorchista Reserva IV Vergara Tarimoya	91855	(229) 192-71-91	V
Centro	95269	(297) 956-03-05	V
Ampliación Niños Heróes	95730	(294) 942-90-14	V
Centro	95429	(287) 106-40-20	V
Aurora	94720	(272) 727-44-25	VI
Aurora	94900	(278) 733-04-08	VI
San Pedro	94300	(271) 714-30-66, 717-61-33	VI
Domicilio Conocido	94930	(278) 738-88-10	VI
Unidad Antorchista	94545	(971) 405-02-18	VI
San Francisco	94950	(271) 751-10-00	VI
La Concepción	95000	(278) 732-68-74	VI
La Llave	94470	(271) 732-24-14	VI
Centro	94700	(272) 742-09-12	VI

Domicilio Conocido	94774	(271) 152-80-03	VI
Barrio Primero	96340	(922) 264-04-90	VII
Agraria	96290	(922) 264-31-23	VII
Centro	96150	(924) 247-03-64	VII
Barrio Maseca	95980	(922) 261-09-17	VII
Mapachapa	96902	(922) 222-72-95	VII
Barrio Tercero	95900	(924) 219-20-71, 5-27-00 caseta	VII
Marco Antonio Muñoz	96320	No tiene Línea	VII
Padros de Acayucan	96100	NO TIENE LINEA	VII
Domicilio Conocido	95679	(283) 877-18-46	VII
Km. 2	96660	(923) 233-27-91	VIII
El Tesoro	96536	(921) 218-82-23	VIII
Domicilio Conocido	96365	(921) 248-02-82	VIII
Ejidal	96380	(921) 216-59-22	VIII
Educativa	93770	(921) 216-39-84	VIII
Olmeca	96980	(923) 237-01-74	VIII
Cuichapa Viejo	96370	(923) 275-04-60	VIII
Fracc. Paraiso Las Dunas	96536	(921) 210-15-39	VIII

Domicilio:

Ejido Villa Cuahutémoc S/N, Col. Benito Juárez	(833) 278-10-00	III
Ejido Villa Cuahutémoc S/N, Col. Benito Juárez	(833) 278-10-00	II
Ejido Villa Cuahutémoc S/N, Col. Benito Juárez	(833) 278-10-00	II
Ejido Villa Cuahutémoc S/N, Col. Benito Juárez	(833) 278-10-00	II
Ejido Villa Cuahutémoc S/N, Col. Benito Juárez	(833) 278-10-00	II
Ejido Villa Cuahutémoc S/N, Col. Benito Juárez	(833) 278-10-00	II
Ejido Villa Cuahutémoc S/N, Col. Benito Juárez	(833) 278-10-00	II
Ejido Villa Cuahutémoc S/N, Col. Benito Juárez	(833) 278-10-00	II
Ejido Villa Cuahutémoc S/N, Col. Benito Juárez	(833) 278-10-00	III
Boulevard Raymundo Martínez S/N, Col. Pueblo Nuevo, C.P. 92730	(765) 844-54-07	II
Boulevard Raymundo Martínez S/N, Col. Pueblo Nuevo, C.P. 92730	(765) 844-54-07	II
Boulevard Raymundo Martínez S/N, Col. Pueblo Nuevo, C.P. 92730	(765) 844-54-07	II
Boulevard Raymundo Martínez S/N, Col. Pueblo Nuevo, C.P. 92730	(765) 844-54-07	II
Boulevard Raymundo Martínez S/N, Col. Pueblo Nuevo, C.P. 92730	(765) 844-54-07	II
Boulevard Raymundo Martínez S/N, Col. Pueblo Nuevo, C.P. 92730	(765) 844-54-07	II
Boulevard Raymundo Martínez S/N, Col. Pueblo Nuevo, C.P. 92730	(765) 844-54-07	II
Carret. Poza Rica-San Andrés, Fracc. Kawatzin, C.P 93160	(782) 825-36-98	II
Carret. Poza Rica-San Andrés, Fracc. Kawatzin, C.P 93160	(782) 825-36-98	II
Carret. Poza Rica-San Andrés, Fracc. Kawatzin, C.P 93160	(782) 825-36-98	II
Carret. Poza Rica-San Andrés, Fracc. Kawatzin, C.P 93160	(782) 825-36-98	II
Carret. Poza Rica-San Andrés, Fracc. Kawatzin, C.P 93160	(782) 825-36-98	II
Carret. Poza Rica-San Andrés, Fracc. Kawatzin, C.P 93160	(782) 825-36-98	II
Boulevard Arco Vial Sur S/N, Col. Lomas Verdes, C.P. 91180, Xalapa - Enríquez	(228) 819-10-91	II
Boulevard Arco Vial Sur S/N, Col. Lomas Verdes, C.P. 91180, Xalapa - Enríquez	(228) 819-10-91	II
Boulevard Arco Vial Sur S/N, Col. Lomas Verdes, C.P. 91180, Xalapa - Enríquez	(228) 819-10-91	II
Boulevard Arco Vial Sur S/N, Col. Lomas Verdes, C.P. 91180, Xalapa - Enríquez	(228) 819-10-91	II
Boulevard Arco Vial Sur S/N, Col. Lomas Verdes, C.P. 91180, Xalapa - Enríquez	(228) 819-10-91	II
Boulevard Arco Vial Sur S/N, Col. Lomas Verdes, C.P. 91180, Xalapa - Enríquez	(228) 819-10-91	II
Boulevard Arco Vial Sur S/N, Col. Lomas Verdes, C.P. 91180, Xalapa - Enríquez	(228) 819-10-91	II
Boulevard Arco Vial Sur S/N, Col. Lomas Verdes, C.P. 91180, Xalapa - Enríquez	(228) 819-10-91	II
Boulevard Arco Vial Sur S/N, Col. Lomas Verdes, C.P. 91180, Xalapa - Enríquez	(228) 819-10-91	II
Boulevard Arco Vial Sur S/N, Col. Lomas Verdes, C.P. 91180, Xalapa - Enríquez	(228) 819-10-91	II
Av. Flamingo S/N, C.P. 91697, Valente Díaz, Ver.	(229) 981-25-67	II
Av. Flamingo S/N, C.P. 91697, Valente Díaz, Ver.	(229) 981-25-67	II
Av. Flamingo S/N, C.P. 91697, Valente Díaz, Ver.	(229) 981-25-67	II
Av. Flamingo S/N, C.P. 91697, Valente Díaz, Ver.	(229) 981-25-67	II
Av. Flamingo S/N, C.P. 91697, Valente Díaz, Ver.	(229) 981-25-67	II
Av. Flamingo S/N, C.P. 91697, Valente Díaz, Ver.	(229) 981-25-67	II
Av. Flamingo S/N, C.P. 91697, Valente Díaz, Ver.	(229) 981-25-67	III
Av. Flamingo S/N, C.P. 91697, Valente Díaz, Ver.	(229) 981-25-67	II
Av. Flamingo S/N, C.P. 91697, Valente Díaz, Ver.	(229) 981-25-67	III
Av. Flamingo S/N, C.P. 91697, Valente Díaz, Ver.	(229) 981-25-67	III
Av. Flamingo S/N, C.P. 91697, Valente Díaz, Ver.	(229) 981-25-67	III
Av. Flamingo S/N, C.P. 91697, Valente Díaz, Ver.	(229) 981-25-67	III
Av. Flamingo S/N, C.P. 91697, Valente Díaz, Ver.	(229) 981-25-67	II
Av. Flamingo S/N, C.P. 91697, Valente Díaz, Ver.	(229) 981-25-67	II
Av. 16 S/N, Col. San Pedro, C.P. 94620, Córdoba Ver.	(271) 717-61-33	II
Av. 16 S/N, Col. San Pedro, C.P. 94620, Córdoba Ver.	(271) 717-61-33	II
Av. 16 S/N, Col. San Pedro, C.P. 94620, Córdoba Ver.	(271) 717-61-33	II
Av. 16 S/N, Col. San Pedro, C.P. 94620, Córdoba Ver.	(271) 717-61-33	II
Av. 16 S/N, Col. San Pedro, C.P. 94620, Córdoba Ver.	(271) 717-61-33	II
Av. 16 S/N, Col. San Pedro, C.P. 94620, Córdoba Ver.	(271) 717-61-33	II
Av. 16 S/N, Col. San Pedro, C.P. 94620, Córdoba Ver.	(271) 717-61-33	II
Av. 16 S/N, Col. San Pedro, C.P. 94620, Córdoba Ver.	(271) 717-61-33	II
Av. 16 S/N, Col. San Pedro, C.P. 94620, Córdoba Ver.	(271) 717-61-33	II
Av. 16 S/N, Col. San Pedro, C.P. 94620, Córdoba Ver.	(271) 717-61-33	II
Av. 16 S/N, Col. San Pedro, C.P. 94620, Córdoba Ver.	(271) 717-61-33	II

Tel. Coordinación Zona económica

Superficie del terr Servicios básicos:

50000 Mts. ²	Agua, energía eléctrica, drenaje y teléfono
50,000 Mts. ²	Agua, energía eléctrica, drenaje y teléfono
9,914.33 Mts. ²	Agua, energía eléctrica, drenaje y teléfono
30,000 Mts. ²	Agua, energía eléctrica, drenaje y teléfono
25,000 Mts. ²	Agua, energía eléctrica, drenaje y teléfono
30,000 Mts. ²	Agua, energía eléctrica, drenaje y teléfono
20,000 Mts. ²	Agua, energía eléctrica, drenaje y teléfono
18,129.77 Mts. ²	Agua, energía eléctrica, drenaje y teléfono
20,000 Mts. ²	Agua, energía eléctrica, drenaje y teléfono
30,000 Mts. ²	Agua, energía eléctrica, drenaje y teléfono
6,975.57 Mts. ²	Agua, energía eléctrica, drenaje y teléfono
28,750 Mts. ²	Agua y energía eléctrica
12,650 Mts. ²	Agua y energía eléctrica
10,000 Mts. ²	Agua, energía eléctrica, drenaje y teléfono
20,000 Mts. ²	Agua y energía eléctrica
3,280.209 Mts. ²	Agua, energía eléctrica y drenaje
8,040 Mts. ²	Agua, energía eléctrica, drenaje y teléfono
15,098 Mts. ²	Agua, energía eléctrica y teléfono
27,109.67 Mts. ²	Agua, energía eléctrica, drenaje y teléfono
6,972.25 Mts. ²	Agua, energía eléctrica y teléfono
17,606.63 Mts. ²	Agua y teléfono
7,144 Mts. ²	Agua y energía eléctrica
10,000 Mts. ²	Energía eléctrica, agua y fosa séptica
9,812.016 Mts. ²	Agua, energía eléctrica, drenaje y teléfono
10,281 Mts. ²	Energía eléctrica
16,440.21 Mts. ²	Agua, energía eléctrica, drenaje y teléfono
20,000 Mts. ²	Agua y energía eléctrica
7,141 Mts. ²	Agua, energía eléctrica y drenaje
23,401 Mts. ²	Agua, energía eléctrica, drenaje y teléfono
13,926 Mts. ²	Agua, energía eléctrica y fosa séptica
22,342.00 Mts. ²	Agua, energía eléctrica y fosa séptica
9,955.37 Mts. ²	Agua, energía eléctrica, drenaje y teléfono
15,000 Mts. ²	Agua y energía eléctrica
2,900 Mts. ²	Agua, energía eléctrica, drenaje y teléfono
10,000 Mts. ²	Agua, energía eléctrica y teléfono
32,501.60 Mts. ²	Agua, energía eléctrica, drenaje y teléfono
20,096 Mts. ²	Agua, energía eléctrica y teléfono
21,097.42 Mts. ²	Agua, energía eléctrica, drenaje y teléfono
4197.35 Mts. ²	Agua y energía eléctrica
14,164.15 Mts. ²	Agua, energía eléctrica y teléfono
24,037 Mts. ²	Agua, energía eléctrica y teléfono
20133.69 Mts. ²	Agua, energía eléctrica y drenaje
20,000 Mts. ²	Agua y energía eléctrica
16,339.61 Mts. ²	Agua y energía eléctrica
5,664.60 Mts. ²	Agua, energía eléctrica, drenaje y teléfono
1,842.50 Mts. ²	Agua, energía eléctrica, drenaje y teléfono
9,635.72 Mts. ²	Agua, energía eléctrica, drenaje y teléfono
17,332 Mts. ²	Agua, energía eléctrica y teléfono
15,000 Mts. ²	Agua, energía eléctrica y drenaje
24,500 Mts. ²	Energía eléctrica
961 Mts. ²	Agua, energía eléctrica, drenaje y teléfono
3,090 Mts. ²	Agua, energía eléctrica y teléfono
7,348 Mts. ²	Agua, energía eléctrica y teléfono

Modalidad escol Turno (s) :

Escolarizada	Discontinuo
Escolarizada	Discontinuo
Escolarizada	Discontinuo
Escolarizada	Matutino
Escolarizada	Matutino
Escolarizada	Matutino
Escolarizada	Discontinuo
Escolarizada	Discontinuo
Escolarizada	Matutino
Escolarizada	Discontinuo
Escolarizada	Matutino
Escolarizada	Matutino
Escolarizada	Matutino-Vespertino
Escolarizada	Matutino
Escolarizada	Matutino
Escolarizada	Discontinuo
Escolarizada	Matutino-Vespertino
Escolarizada	Discontinuo
Escolarizada	Matutino
Escolarizada	Matutino
Escolarizada	Matutino-Vespertino
Escolarizada	Matutino
EMSAD (DISTAN	Discontinuo
Escolarizado	Matutino
Escolarizada	Discontinuo
Escolarizada	Matutino
Escolarizada	Vespertino
Escolarizada	Discontinuo
Escolarizada	Matutino
Escolarizada	Matutino-Vespertino
Escolarizada	Matutino
Escolarizada	Matutino
Escolarizada	Matutino
Escolarizada	Matutino
Escolarizada	Discontinuo
Escolarizada	Vespertino
Escolarizada	Discontinuo
Escolarizada	Matutino
Escolarizada	Matutino-Vespertino
Escolarizada	Matutino
Escolarizada	Matutino
Escolarizada	Matutino
Escolarizada	Matutino
Escolarizada	Matutino

18,200 Mts. ²	Agua, energía eléctrica y drenaje	EMSAD (DISTAN Matutino	
25,530 Mts. ²	Agua, energía eléctrica, drenaje y teléfono	Escolarizada	Matutino-Vespertino
20,000 Mts. ²	Energía eléctrica y teléfono	Escolarizada	Discontinuo
23,943.94 Mts. ²	Agua, energía eléctrica y teléfono	Escolarizada	Discontinuo
40,000 Mts. ²	Agua y energía eléctrica	Escolarizada	Discontinuo
29,995 Mts. ²	Energía eléctrica y drenaje	Escolarizada	Matutino-Vespertino
38,686.68 Mts. ²	Agua	Escolarizada	Matutino
30,036 Mts. ²	Agua, energía eléctrica, drenaje y teléfono	Escolarizada	Matutino
12,885 Mts. ²	Agua, energía eléctrica, drenaje y teléfono	Escolarizada	Discontinuo
20,000 Mts. ²	Agua, energía eléctrica, drenaje y teléfono	Escolarizada	Matutino
20,579.65 Mts. ²	Agua, energía eléctrica, drenaje y teléfono	Escolarizada	Discontinuo
22,882.07 Mts. ²	Agua, energía eléctrica y teléfono	Escolarizada	Discontinuo
25,530 Mts. ²	Energía eléctrica y drenaje	Escolarizada	Discontinuo
23,191.34 Mts. ²	Agua y energía eléctrica	Escolarizada	Discontinuo
28,004.27 Mts. ²	Agua y energía eléctrica	Escolarizada	Discontinuo
19,786.21 Mts. ²	Agua, energía eléctrica, drenaje y teléfono	Escolarizada	Discontinuo
14,869.90 Mts. ²	Agua, energía eléctrica y drenaje	Escolarizada	Matutino
15,017.61 Mts. ²	Agua, energía eléctrica y teléfono	Escolarizada	Matutino

Coordinador de zona:

Delizia Nieto Reynoso
 Delizia Nieto Reynoso
 Delizia Nieto Reynoso
 Delizia Nieto Reynoso
 Delizia Nieto Reynoso
 Delizia Nieto Reynoso
 Delizia Nieto Reynoso
 Delizia Nieto Reynoso
 Delizia Nieto Reynoso
 José Melitón Montiel Castillo
 José Melitón Montiel Castillo
 José Melitón Montiel Castillo
 José Melitón Montiel Castillo
 José Melitón Montiel Castillo
 José Melitón Montiel Castillo
 José Melitón Montiel Castillo
 Carlos Alberto Herrera Villalobos
 Carlos Alberto Herrera Villalobos
 Carlos Alberto Herrera Villalobos
 Carlos Alberto Herrera Villalobos
 Carlos Alberto Herrera Villalobos
 Carlos Alberto Herrera Villalobos
 Cynthia Paola Vega Ortega
 Cynthia Paola Vega Ortega
 Cynthia Paola Vega Ortega
 Cynthia Paola Vega Ortega
 Cynthia Paola Vega Ortega
 Cynthia Paola Vega Ortega
 Cynthia Paola Vega Ortega
 Cynthia Paola Vega Ortega
 Cynthia Paola Vega Ortega
 Cynthia Paola Vega Ortega
 Cynthia Paola Vega Ortega
 Cynthia Paola Vega Ortega
 Karla Edith Velasco Vázquez
 Karla Edith Velasco Vázquez
 Karla Edith Velasco Vázquez
 Karla Edith Velasco Vázquez
 Karla Edith Velasco Vázquez
 Karla Edith Velasco Vázquez
 Karla Edith Velasco Vázquez
 Karla Edith Velasco Vázquez
 Karla Edith Velasco Vázquez
 Karla Edith Velasco Vázquez
 Karla Edith Velasco Vázquez
 Karla Edith Velasco Vázquez
 Karla Edith Velasco Vázquez
 Karla Edith Velasco Vázquez
 Karla Edith Velasco Vázquez
 Alfredo Patiño Posadas
 Alfredo Patiño Posadas
 Alfredo Patiño Posadas
 Alfredo Patiño Posadas
 Alfredo Patiño Posadas
 Alfredo Patiño Posadas
 Alfredo Patiño Posadas
 Alfredo Patiño Posadas
 Alfredo Patiño Posadas
 Alfredo Patiño Posadas

Director:

Gerardo Rodolfo Cruz Constantino
 Filiberto García Sosa
 Miguel Ángel Ochoa Contreras
 Laura Yanet Gómez Salas
 América Ludivina González Navarro
 Silvia Ponce Chávez
 Juan Carlos Trejo Ramírez
 Pablo Rivera Aguilar
 Héctor Herminio Azuara Sánchez
 María Eugenia Álvarez Ledesma
 Paola Esther Olivares Sosa
 Guadalupe Guerrero Cano
 Nancy Trinidad Rocha
 Manuel Ricardez Bernal
 Luis Marcelino Martínez Francisco
 César Vicente López Constantino
 Lucía Laura Fernández Borboa
 Karla Lanciego Valencia
 Álvaro López Lobato
 Telma Contreras Hernández
 Yarid Mauricio Christfiel Lugo
 Marissa Ferral Cruz
 Guadalupe Alvarado Cuervo
 Fernando Pelayo Rebolledo
 Rafael Rincón Castro
 José Luis Osorio Rodríguez
 Eduardo Aburto Lagunes
 María de Lourdes Ortíz Kemerling
 Daniel Hernández Gersón
 Erik Perdomo Martínez
 Karla Thamara Velázquez Mora
 Rafael Sánchez Ramos
 Sostenes Jazer Jiménez Manzanilla
 Dámaris Vázquez Gómez
 María Teresa de Jesús Moreno Gómez
 Lilia Canseco Vázquez
 Georgina Maza Rivera
 Erika Baxin Morales
 María Ibely Murillo Osorio
 Valentín Núñez Villagrana
 Julio Felipe Ortíz Martínez
 Ana Gabriela Leyva Jiménez
 Patricia del Carmen Figueroa Moreno
 Gerardo Estrada Ramírez
 Lizzette Camacho Muñoz
 Williams Jiménez Hermida
 Marco Antonio Xaca Cruz
 José Feliciano Ramírez Rosas
 Zuliana Amador Sánchez
 María Luisa Trujillo Hernández
 María de los Ángeles Altamirano Gamboa
 Jessica Amaro Romero
 María de Jesús Moya Cordoba

Subdirector o Resp. Admvo.:

Calixto Arid García Ponce
 Rodrigo Castañeda Cabañas
 Jesús Alberto San Martín Rodríguez
 Nallely Montiel Nava
 Luz del Carmen Hernández Pérez
 Lorena Pazarón Berman
 María Mercedes Meza Mercado
 Sergio Luna Reyes
 Jesús Juan Gutiérrez Hernández
 Arturo Zaleta González
 María Clementina Villanueva Ramírez
 Eduardo Chávez Ángeles
 Carlos Miguel Rivadeneyra Buenrostro
 Margarita Cruz Otero
 Gabriela Hernández Hernández
 Diana Guadalupe García Gómez
 José de Jesús Muñoz Parra
 Jesús Olarte Hernández
 Agustín García Peña
 Eder Jain Lara Aguilar
 Erick Huerta Barrera
 Bertha Olivia Domínguez Pérez
 Pedro Acosta Moreno
 Rafael Hernández Rocha
 José Alfonso Trujillo Manzano
 Rosa Aurora Gómez Alarcón
 Rosa Anahí Cruz Rodríguez
 N/A
 Elizabeth Contreras Hernández
 Gustavo Gómez Rodríguez
 Lisandro Fabrizio Lira Cortes
 Juan Carlos Aguilar Suriano
 María Bernarda Martínez Almanza
 Alfredo Álvarez Domínguez
 Arlette Arroyo Ortíz
 Luis Ignacio Hernández Cortes
 Verónica Delfín Mosqueda
 Berenice Escudero Amador
 Flora Edith Muñoz González
 Karla Fabiola Zarate Gómez
 Anahí Delfín Garcilazo
 Ana Janet Arriaga Lagunes
 Oksana Isela Antele Bernal
 Norma Hilda Hernández García
 Sandra Torres Sánchez
 María Elena Guzmán González
 Roberto Rivera Reyes
 Cynthia Huerta Santes
 Pedro Hernández Tepole
 Teresa García Viveros
 José Antonio Plancarte Rentería
 Esau Romero Flores
 Leonor Zarate Bautista

Alfredo Patiño Posadas
Socrates Aguilar Salomón
Socrates Aguilar Salomón
Socrates Aguilar Salomón
Socrates Aguilar Salomón
Socrates Aguilar Salomón
Socrates Aguilar Salomón
Socrates Aguilar Salomón
Socrates Aguilar Salomón
Socrates Aguilar Salomón
Valentín Ramírez Marcial
Valentín Ramírez Marcial
Valentín Ramírez Marcial
Valentín Ramírez Marcial
Valentín Ramírez Marcial
Valentín Ramírez Marcial
Valentín Ramírez Marcial
Valentín Ramírez Marcial

Leticia Carlín Cruz
Roberto Daniel Muñoz Guzman
Tania Mortero Chigo
Héctor Cárdenas Figueroa
Palmira Lizbeth Paredes de Jesús
Miguel Ángel Martínez Hernández
Daniel Felipe Serrano Merlin
Marcos Eloy González Martínez
José Luis Romero Cespedes
Alicia López de la Cruz
Anabel Clemente Hernández
José Luis Sánchez Aguilar
Leopoldo Sierra Martínez
Edgard Rosas Linaldi
Modesto Casabón Federico
Udis Alejandro Cruz Cocom
Marco Antonio Renteria Rosillo
Jorge Enrique Nieves Basurto

N/A
Isabel Zarate Bautista
Adriana Flores Miranda
Noel Delfín Lara
Claudia Galmichi Domínguez
Jesús Arturo Suárez Ruíz
Jacqueline Reyes Marquez
Coral Nava Trujillo
Carolina Capdevila Ramos
Jacobó Castro Pérez
Juan Manuel Osorio Chávez
Aida del Carmen Cárdenas Figueroa
Saúl Cruz Bonilla
Janett Johana Portugal Mujica
Carlos Alberto Ramírez Tecalco
Hugo Mirón Barreda
Anell Rebeca Velásco Gómez
Beatriz Adriana Barcena Salas

Subdirector o Resp. Académico:

Rosa Isela Medina Malpica
 Yunev Yuridia Herrera Curiel
 Jesús Raymundo Sánchez Galván
 Sandra Luz del Ángel Zuñiga
 María Eugenia Marín Cruz
 María del Carmen Zavaleta Hoyos
 Eric Martir Ruíz
 Abad Gúzman Martínez
 Sonia Ricardez Barrenechea
 Nidia Ibett Abrego Hernández
 Lilita Isabel Pérez Ramos
 Miguel Ángel Kolvaller Cisneros
 Maricela Váldez Lagos
 Mayanin Márquez Zúñiga
 Marisela Martínez Chontal
 Conrado García Salome
 Ciciolli Martínez Mendez
 Nohemí García Hernández
 Noé Roustand Pazos
 Federico Torres Martínez
 Jorge Alfredo Martínez Nolasco
 Griselda Pérez
 Ramiro Lavalle Palma
 Ignacio Agustín Marquez Cartagena
 Saddam Tarek Aguas Serna
 Rolando Alarcón Méndez
 Adriana Pérez Castillo
 Patricia López Calera
 Héctor Herrera Molina
 Justina Argüello Colorado
 Víctor Manuel Becerra Galicia
 César Alejandro Hernández Pensado
 Luis Alberto Pérez Rodríguez
 Oscar Javier Prieto Fararoni
 Ramses Alberto Zamudio Carcaño
 Jim Hernández Calvo
 Noé Daza Landeta
 Adonay Toral Duran
 Esteban Aparicio Torres
 Jazmín Annalice Castillo Pérez
 Gumercindo Manuel Murillo Mata
 Silvia Ruth Cruz Camarero
 Susana Segura Trejo
 José Manuel Bautista Martínez
 Edgar Cobos Ruíz
 Ana Vel Mendoza Vázquez
 Lisbet Castro Utrera
 José Andrés Rafael Alarcón Leal
 Mariana Burgoa Mena
 Arianna Isabel Melo Valdivia
 Jesús Antonio Juárez García
 Laura Laloth Berber
 Tirso López Machorro

Resp. Control escolar:

Norma Elena Lippincott Rangel
 María del Rocío León Zuñiga
 Gloria Isabel Martínez Mascorro
 María de Jesús Cárdenas Torres
 Carmen García Constantino
 María del Carmen Mar Ponce
 Carlos Enrique Ruíz Pérez
 Karen Isabel Patiño Hernández
 Erika Argüelles García
 Febe Cruz Vicencio
 Dolores Roman Vega
 Araceli Maldonado Prior
 Rocío del Carmen Hernández Amador
 Irene Hernández Lozano
 Blanca Dalila Serrano Vera
 Leticia Gutiérrez Castellanos
 Anilu Gálvez Medina
 Obdulia Aguilar Arrijoa
 Nimbe Antonieta Pérez Juárez
 Juan Cruz Pineda
 Maricela Herrera Chirinos
 Nohemí García Arteaga
 María Eva Lara Anteo
 María Inés Gutiérrez Alvarado
 María de Lourdes Arenas Quezada
 Luriela Méndez Castillo
 Francisca Lendechy Mendoza
 Omar Degollado Hoyos
 Eleuterio Bautista Santiago
 María de los Ángeles Gómez Barrales
 Darwin Enrique Hernández García
 Evangelina Concepción González
 Isabel Cristina Castellanos Ruíz
 María Natividad León Hermida
 Norma Edith Pereyra González
 Héctor Bravo Azamar
 Misael Morales Canseco
 Irene Marcelo Morales
 María del Carmen Alcalá Martínez
 Mirtha Ramírez Castillo
 José Luis Yezpe Ávila
 Alejandro Christian Montoya Quiroz
 Alcira del Carmen Robles Pumarino
 Isamar Toledo Junco
 Lilita Betanzos Coronado
 David Barojas Hernández
 María del Carmen López del Ángel
 Flora Rosalía Flores Martínez
 María Magdalena Ríos
 Susana Martínez Solís
 Elia Méndez Hernández
 Guadalupe Reyes Vargas
 Cecilia Barojas Hernández

Presidente Municipal:

Valeria Nieto Reynoso
 Néstor Rodolfo Rivera Pérez
 Víctor Manuel de la Garza Sánchez
 Efraín Pérez Cruz
 Agustín Ramos Hernández
 Néstor Enrique Sosa Peña
 Jesús Guzmán Avilés
 Oscar Guzmán de Paz
 Guilebaldo Flores López
 Blanca Lilia Arrieta Pardo
 Linda Guadalupe Rodríguez Torres
 Arnulfo Espinoza Tolentino
 Leobardo Gómez González
 Armando Fernández de la Cruz
 Esteban Ávila Hernández
 Blanca Lilia Arrieta Pardo
 Rodrigo Calderón Salas
 Miguel Ángel Uribe Toral
 Paulino Roberto Salinas Salgado
 Salvador Murrieta Moreno
 César Ulises García Vázquez
 Leobardo Gómez González
 Mario Mafara Ramírez
 Arantxa Lizbeth Zamitiz Sosa
 Ventura Demuner Torres
 Ricardo Ahued Bardahuil
 Eder Jero Hernández Lara
 David Meza Hernández
 José Antonio Valdivia Huerta
 Roberto Perdomo Chino
 Delfino Ortega Martínez
 Ricardo Ahued Bardahuil
 Urbano Bautista Martínez
 Elvia Illescas Loyo
 Juan José Rosario Morales
 Giovanni Auli Moo
 Álvaro Gómez Flores
 Patricia Lobeira Rodríguez
 Zulema del Carmen Aguilar García
 Juan Manuel De Unanue Abascal
 Patricia Lobeira Rodríguez
 Lizzette Álvarez Vera
 María Elena Solana Calzada
 Gustavo Senties Hernández
 Ernesto Torres Navarro
 Nallely Cortes Jiménez
 Juan Martínez Flores
 Fernando Nicolás Gordillo Torres
 Juan Martínez Flores
 Luis Arturo Figueroa Vargas
 Benito Aguas Atlahua
 Gerardo Rosales Victoria
 Margarito Ramírez Brenis

Clara Corona Rivera
Yazmin Cruz García
Mariana Castillo Uribe
Rosa María de Jesús Paúl
Teresa de Jesús Paul
Griselda Hernández Cruz
Juan Carlos Rosales Suárez
Diana Berenice Ramos Olvera
Jovani Hernández González
José Alfredo Malagón González
Ricardo Domínguez Landa
Jessica Astrid Martínez Salomón
Rosa Zavala Aguilar
Miguel Alfredo Ángel Chávez
Lidia Escobedo Martínez
Heriberto Castellanos Córdova
Maria del Carmen Cortes Alvarado
Flor del Carmen Grajales Velásquez

No aplica
José Antonio Pérez Santiago
Mateo Tuyin García
Elizabeth Tolentino Melchi
Graciela Galmichi Domínguez
César Cristobal Caporal Cortés
Margarita Maldonado López
Martha del Carmen Domínguez
Jessica Vázquez Castillo
Ricardo Márquez García
María Esmeralda Sánchez Barbis
Nancy Cruz Ibarra
Rosa María Vázquez Jameson
Norma Angélica Rodríguez Hernández
Irma Josefina Cumplido Contreras
Edelmira Zárate Ordóñez
Gertrudis Hernández Aguirre
Eréndira Carballo Quintana

Demetrio Cruz De Jesús
Ponciano Vázquez Parissi
Jesús Miguel Pérez Toto
Lorena Sánchez Vargas
Ramiro Alemán Valencia
Carmen Medel Palma
Rafael Hernández Hernández
Miguel Ángel Grajales Martínez
Rosalba Rodríguez Rodríguez
Eric Rodríguez Bárcenas
José Noé Castillo Olvera
Amado Jesús Cruz Malpica
Fabián de Jesús Cruz Hernández
Amado Jesús Cruz Malpica
Esmeralda Mora Zamudio
Miguel Ángel Tronco Gómez
Juan Manuel Torres Camacho
Amado Jesús Cruz Malpica

Domicilio:	Colonia:	Tel. Presidencia Municipal:	C.P.
Calle Abasolo esq. Lerdo de Tejada S/N	Zona Centro	(833) 278-00-18, 278-00-08	92030
Calle 5 de Febrero S/N, Esq. Independencia	Zona Centro	(789) 894-00-40, 894-02-03, 894-01-30	92060
Miguel Alemán S/N	Zona Centro	(489) 375-00-80, 375-04-30	79065
Guadalupe Victoria S/N.	Zona Centro	(785) 856-81-11, 856-80-84	92270
Plaza Principal S/N.	Zona Centro	(846) 257-01-18, 257-01-03	92082
Allende y Galeana S/N.	Zona Centro	(785) 856-00-63, 856-00-65	92200
Igualdad y 5 de Mayo S/N.	Zona Centro	(789) 893-03-10, 893-00-02	92100
Av. Juárez S/N.	Zona Centro	(846) 266-00-02, 266-09-39, 266-20-05	93990
Ignacio de la Llave y Morelos S/N,	Zona Centro	(789) 895-05-48, 895-00-49	92130
Palacio Municipal S/N	Zona Centro	(765) 844-90-90, 844-90-41	92730
Calle Miguel Hidalgo S/N	Zona Centro	(768) 857-00-05, 857-00-17	92560
Plaza Hidalgo S/N	Zona Centro	(746) 843-80-73, 843-80-74	92680
Áv. Cuauhtémoc Esq. Leona Vicario	Zona Centro	(746) 843-00-18, 843-01-05	92900
Palacio Municipal S/N.	Zona Centro	(746) 892-01-70	92709
Plaza de la Pirámide S/N.	Zona Centro	(746) 882-00-15, 882-03-09	92940
Av. Garizurieta S/N.	Zona Centro	(765) 844-90-90, 844-90-41	92730
Av. Pedro Bellis 108 S/N	Zona Centro	(232) 3-24-03-75;3-24-00-23; 3-24-03-28	93600
Av. Reforma # 62.	Zona Centro	(784) 887-00-60, 887-02-63	92978
Calle 16 de Septiembre # 6.	Zona Centro	(784) 881-23-42, fax 881-23-48	93180
Av. Cuahutémoc y Héroes de Tlapacoyan #302	Zona Centro	(225) 315-03-81, 315-01-11	93650
Calle Hidalgo esq. Juárez S/N.	Zona Centro	(782) 825-07-97, 825-00-20	93160
Av. Cuauhtémoc Esq. Leona Vicario	Zona Centro	(746) 843-00-18, 843-01-45	92900
Av. 5 de Mayo s/n Esq. M. Antonio Muñoz	Zona Centro	(285) 971-32-11, 972-30-08	91670
Miguel Zurita No. 103	Zona Centro	(285) 972-08-43, 972-05-81	94240
Palacio Municipal S/N entre Av. 1 y 2	Zona Centro	(273) 734-05-06, 734-05-65	94100
Enríquez S/N.	Zona Centro	(288) 842-12-00, 842-12-96	91000
Av. 16 Septiembre #16.	Zona Centro	(296) 962-50-94, fax 962-50-47	91667
Enríquez # 1.	Zona Centro	(279) 833-35-85, 833-23-58	94000
Reforma Esq. Lerdo.	Zona Centro	(279) 833-00-13, 883-00-39	91620
Úrsulo Galván S/N.	Zona Centro	(226) 318-21-09, 318-24-53 y 52	93660
C. Francisco I. Madero # 19.	Zona Centro	(282) 825-01-13, 825-06-46, 825-14-91	91270
Enríquez S/N.	Zona Centro	(288) 842-12-00, 842-12-96	91000
Independencia # 618	Zona Centro	(283) 871-00-05, 871-00-07	95600
Palacio Municipal S/N	Zona Centro	(285) 967-06-31, 967-06-36, 967-06-01	95225
Av. Venustiano Carranza S/N	Zona Centro	(294) 943-00-16	95870
Calle Álvaro Obregón S/N.	Zona Centro	(283) 873-00-09, 873-01-01	95580
Independencia # 606.	Zona Centro	(274) 743-00-70, 743-19-45	95100
Plaza de la Constitución y Av. Zaragoza	Zona Centro	(229) 200-20-91, 200-22-16	91700
Av. Benito Juárez # 19	Zona Centro	(288) 885-05-85, 885-10-29	95300
Av. Revolución # 1000.	Zona Centro	(229) 202-22-60, 202-22-58	94220
Plaza de la Constitución y Av. Zaragoza	Zona Centro	(229) 200-20-00	91700
Parque 15 de Octubre S/N.	Zona Centro	(297) 973-08-28, 973-05-69	95270
Francisco I. Madero # 1 Altos	Zona Centro	(294) 947-93-00, 947-93-06	95700
Áv. Belisario Domínguez # 401	Zona Centro	(288) 882-11-74 Ext. 102	95400
Av. Juárez S/N	Zona Centro	(272) 727-09-60, 727-29-66	94720
Av. Hidalgo # 1	Zona Centro	(278) 733-06-80, 733-00-91	94900
Av. 1 entre Calles 1 y 2	Zona Centro	(271) 712-23-87, 717-17-00	94500
Av. 2 # 3 entre calles 1 y 2.	Zona Centro	(278) 738-80-03, 738-83-66	94930
Av. 1 entre calles 1 y 2.	Zona Centro	(271) 712-23-87, 717-17-00	94500
Pascual de los Santos Esq. Guerrero.	Zona Centro	(271) 751-00-10, 751-04-09	94950
Dom. Conocido.	Zona Centro	(278)732-60-80, 732-62-67	95000
Av. 3 Ote. S/N entre calles 1 y 3	Zona Centro	(271) 713-04-78, 713-06-40, 713-06-02	94470
Calle Nicolás Bravo S/N.	Zona Centro	(272) 742-03-94, 742-00-46	94700

Calle Principal S/N.	Zona Centro	(278) 488-60-01 al 722-35-93	94774
Calle Miguel Hidalgo S/N	Zona Centro	(922) 264-11-96	96340
Calle Juárez S/N Esq. Malinche	Zona Centro	(922) 264-22-62, 264-24-99, 264-42-925	96200
Juárez S/N Esq. Morelos.	Zona Centro	(924) 247-0302, 247-00-47	96153
Nicolás Bravo S/N.	Zona Centro	(922) 261-00-17, 261-04-94	95980
Av. Hidalgo # 107.	Zona Centro	(922) 225-03-70, 225-03-88	96700
Miguel Hidalgo S/N.	Zona Centro	(924) 219-2096, 219-22-29	95900
Calle Miguel Hidalgo Esq. Venustiano Carranza S/N.	Zona Centro	(922) 264-06-14	36320
Plaza de Armas.	Zona Centro	(922) 264-06-14, (924) 245-00-13	96000
Maurillo Cortés # 101.	Zona Centro	(283) 877-00-20, 877-02-22	95676
Av. Francisco I. Madero # 938	Zona Centro	(923) 233-55-20, 233-14-47	96600
Av. Ignacio Zaragoza # 404	Zona Centro	(921) 212-02-23, 211-21-00	96400
Hidalgo 101	Zona Centro	(921) 248-02-24, 248-01-10	96365
Áv. Ignacio Zaragoza # 404.	Zona Centro	(921) 212-02-23, 211-21-00	96400
Áv. Benito Juárez.	Zona Centro	(921) 216-0250, 216-1070	93770
Parque Juárez S/N.	Zona Centro	(923) 237-05-29, 237-00-08	96980
Santiago S/N.	Zona Centro	(923) 232-61-00 al 04	96372
Áv. Ignacio Zaragoza # 404	Zona Centro	(921) 212-02-23, 211-21-00	96400

Coordinadora:	Localidad:	Municipio:	Domicilio:	Colonia:
Delizia Nieto Reynoso	Ciudad Cuauhtémoc	Pueblo Viejo, Ver.	Ejido Villa Cuauhtémoc S/N	Benito Juárez
José Melitón Montiel Castillo	Álamo	Álamo-Temapache, Ver.	Boulevard Raymundo Martínez S/N	Pueblo Nuevo
Carlos Alberto Herrera Villalobos	Coatzintla	Coatzintla, Ver.	Carretera Poza Rica-San Andrés	Kawatzin
Cynthia Paola Vega Ortega	Xalapa - Enríquez	Xalapa, Ver.	Av. Arco Vial Sur S/N	Lomas Verdes
Karla Edith Velasco Vázquez	Valente Díaz	Veracruz, Ver.	Calle Flamingo S/N	Buena Vista
Alfredo Patiño Posadas	Córdoba	Córdoba, Ver.	Av. 16 S/N	San Pedro
Socrates Aguilar Salomón	Cosoleacaque	Cosoleacaque, Ver.	Calle Jesús Reyes Heróles # 8	Barrio Primero
Valentín Ramírez Marcial	Coatzacoalcos	Coatzacoalcos, Ver.	Av. Universidad Km. 9.5	El Tesoro

Código Postal:	Zona económica:	Servicios básicos:	Horario de Atención:
92030	III	Agua, energía eléctrica, drenaje y teléfono	Discontinuo
92730	II	Agua, energía eléctrica, drenaje y teléfono	Discontinuo
93160	II	Agua y teléfono	Discontinuo
91180	II	Agua, energía eléctrica, drenaje y teléfono	Discontinuo
91697	III	Agua, energía eléctrica, drenaje y teléfono	Discontinuo
94300	II	Agua, energía eléctrica, drenaje y teléfono	Discontinuo
96340	III	Agua, energía eléctrica, drenaje y teléfono	Discontinuo
96536	III	Agua, energía eléctrica y teléfono	Discontinuo

Presidente Municipal:	Domicilio:	Colonia:	Teléfono:	C.P.:
Valeria Nieto Reynoso	Calle Abasolo esq. Lerdo de Tejada S/N	Zona Centro	(833) 278-00-18, 278-00-08	92030
Blanca Lilia Arrieta Pardo	Palacio Municipal S/N	Zona Centro	(765) 844-90-90, 844-90-41	92730
César Ulises García Vázquez	Calle Hidalgo esq. Juárez S/N.	Zona Centro	(782) 825-07-97, 825-00-20	93160
Ricardo Ahued Bardahuil	Enríquez S/N.	Zona Centro	(288) 842-12-00, 842-12-96	91000
Patricia Lobeira Rodríguez	Plaza de la Constitución y Av. Zaragoza	Zona Centro	(229) 200-20-91, 200-22-16	91700
Juan Martínez Flores	Av. 1 entre Calles 1 y 2	Zona Centro	(271) 712-23-87, 717-17-00	94500
Ponciano Vázquez Parissi	Calle Miguel Hidalgo S/N	Zona Centro	(922) 264-11-96	96340
Amado Jesús Cruz Malpica	Av. Ignacio Zaragoza # 404	Zona Centro	(921) 212-02-23, 211-21-00	96400

21948